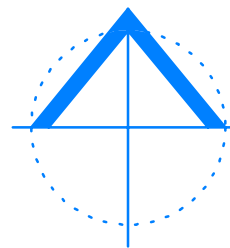




PLZEŇ - Č.BUDĚJOVICE
DRAŽNÍ km 333,0



LEGENDA:

NAVRŽENÉ SÍTĚ

 VODOVODNÍ ŘAD



 OCHRANNÉ PÁSMO ŘADU

STÁVAJÍCÍ SÍTĚ

	KANALIZACE
	CETIN NADZEM.
	CETIN PODZEM.
	ELEKTRO NADZEM. NN
	ELEKTRO NADZEM. VVN
	ELEKTRO PODZEM.
	PLYN STL
	ČD-TELEMATIKA PODZEM.

[illegible]

Poznámka:
Vlastníkové hranice pozemků byly do polohopisného plánu vloženy dle mapy DKM
úřadního na Katastrálním úřadě pro Plzeňský kraj, Katastrální pracoviště Plzeň.
V případě neshody na vlastníkové hranice je nutné vyhotovit geometrický plán!

ZAMĚL. I. D. Trnka	YPRACOVAL. I. D. Trnka	Nezájemná přenosnost
Dne : 02.09. 2019	Dne : 05.09. 2019	odpověď prvním předpisem.
K.č. Nezyšovice	obec Nezyšovice	
Polohová v ² / ₃₂ kov ^x m ^x en ^x K.č. Nezyšovice		Du ² / ₃₂ on Trnka Zborovy 59 340 34 Plzeň
		tel. 606791087
ZADAVATEL: ING.VAMA in ² o, a projekt spol. s r.o.		Souč. systém: S-UTSK Formát:
		V ² / ₃₂ ok. systém: Bw M ² atka: 1250

**PŘED ZAHÁJENÍM ZEMNÍCH PRACÍ POŽÁDÁ STAVEBNÍK SPRÁVCE VŠECH
PODZEMNÍCH SÍTÍ O JEJICH VYTÝČENÍ, ZAMĚŘENÍ A VYTÝČENÍ VŠECH SÍTÍ
BUDE ZAPSÁNO DO STAVEBNÍHO DENÍKU. DODAVATEL ZEMNÍCH PRACÍ
BUDE SEZNÁMEN STAVEBNÍKEM O EXISTENCI VŠECH SÍTÍ !!**



inžénýrská a projektová spol. s r.o.

Vedoucí projektant	Ing Václav Mach		
Projektant objektu	Ing Václav Mach		
Vypracoval	Zdeněk Valenta		
Investor	SŽDC, s.o., Obl.řed.Plzeň, Sušická 23, Plzeň	Stupeň	D(UR+SP)
Obec - kraj	Nezvěstice, pověř.obec Plzeň, Plzeňský kraj	Datum	09/2019
Stavba - objekt	Prodloužení vodovodu v obci Nezvěstice	Číslo zakázky	
		Počet A ₄	
		Měřítko	1:500
Obsah	KOORDINAČNÍ SITUAČNÍ VÝKRES	Číslo přílohy	C.3