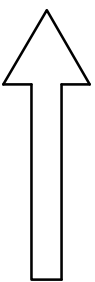


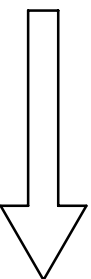
SO 02-19-01 Žst. Kunčice pod Ondřejníkem, propustek km 93,268
NOVÝ STAV - POHLED NA VÝTOK M 1:50

NOVÝ STAV - POHLED NA VÝTOK M 1:500

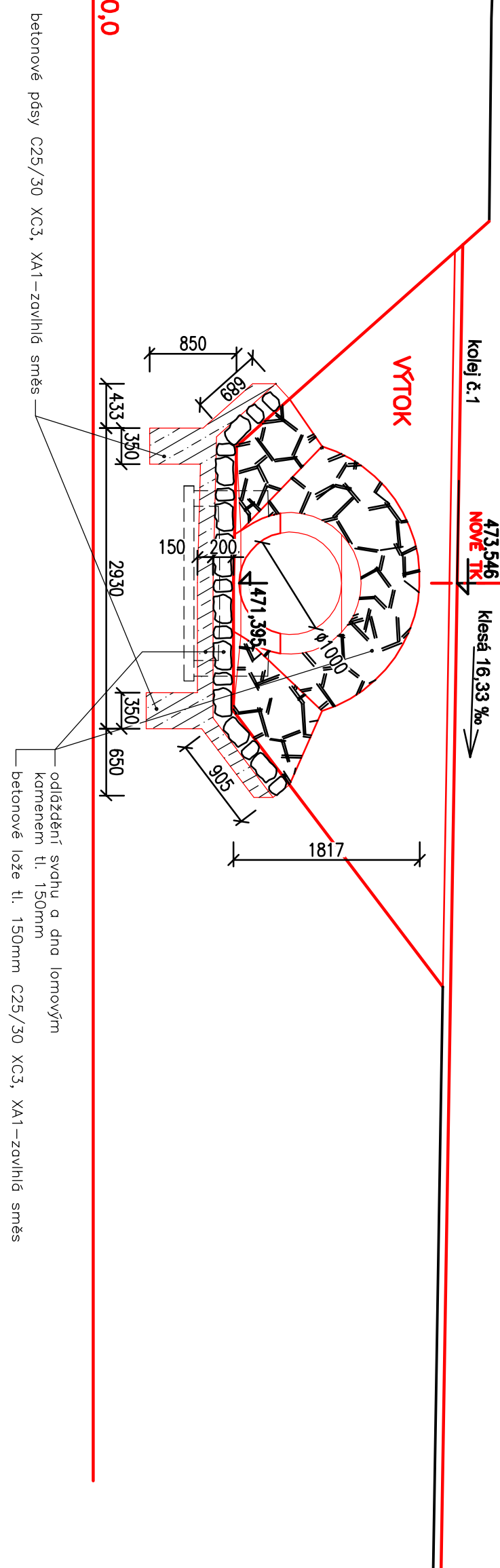
SMĚR VALAŠSKÉ MEZIRŘÍČÍ



SMĚR FRÝDEK MÍSTEK




propustek v ekm 39,268
osa propustku



stovňávací rovina 470,0

betonové pásy C25/30 XC3, XA1 – zavlhlé směs

-betonové lože tl. 150mm C25/30 XC3, XA1-zavíhliá směs

[illegible]