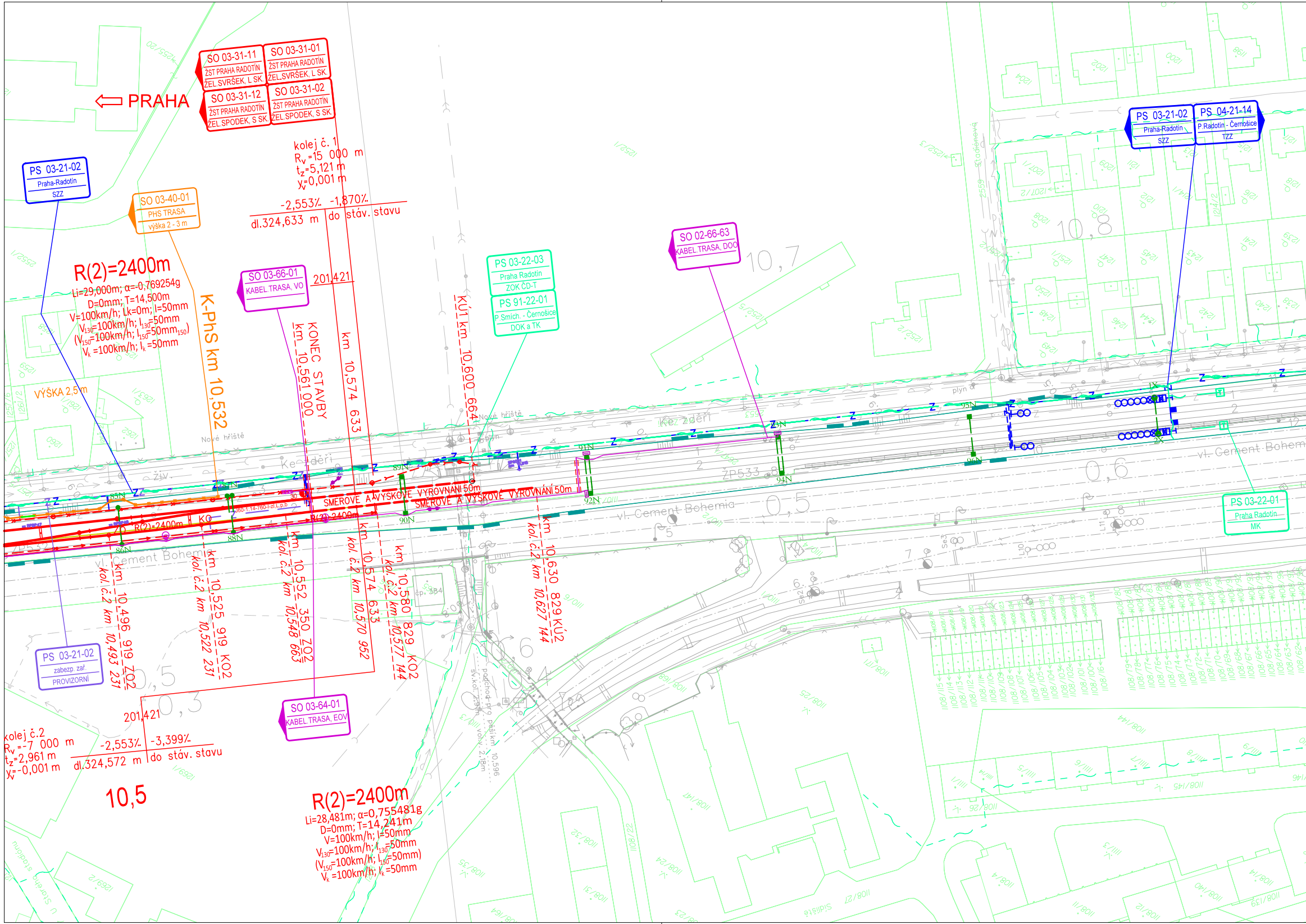

PRAHA
SO 03-31-11 ŽST PRAHA RADOTÍN ŽEL.SVRŠEK, L SK.
SO 03-31-01 ŽST PRAHA RADOTÍN ŽEL.SVRŠEK, L SK.
SO 03-31-12 ŽST PRAHA RADOTÍN ŽEL.SPODEK, S SK.
SO 03-31-02 ŽST PRAHA RADOTÍN ŽEL.SPODEK, S SK.
kolej č. 1
R_v=15 000 m
t_z=5,121 m
y_v=0,001 m
-2,553‰ -1,870‰
dl.324,633 m
do stáv. stavu
PS 03-21-02 Praha-Radotín SZZ
SO 03-40-01 PHS TRASA výška 2 - 3 m
R(2)=2400m
Li=29,000m; α=-0,769254g
D=0mm; T=14,500m
V=100km/h; Lk=0m; I=50mm
V_{130}=100km/h; I_{130}=50mm
(V_{150}=100km/h; I_{150}=50mm$_{150}$)
V_k =100km/h; I_k =50mm
K-PhS km 10,532
VÝŠKA 2,5 m
Nové hřiště
SO 03-66-01 KABEL.TRASA, VO
201,421
KONEC STAVBY km 10,561 000
km 10,574 633
KÚ1 km 10,600 664
PS 03-22-03 Praha Radotín ZOK ČD-T
PS 91-22-01 P.Smích. - Černošice DOK a TK
SO 02-66-63 KABEL.TRASA, DOO
PS 03-21-02 Praha-Radotín SZZ
PS 04-21-14 P.Radotín - Černošice TZZ
10,7
10,8
Ke zděři
Živ.
plyn
85N
86N
87N
88N
89N
90N
91N
92N
93N
94N
95N
96N
KO
ZO
R(2)=2400m
J60-1:14-760-I-zl,L,p,b
SMĚROVÉ A VÝŠKOVÉ VYROVNÁNÍ 50m
SMĚROVÉ A VÝŠKOVÉ VYROVNÁNÍ 50m
ŽP533
ŽP532
vl. Cement Bohemia
0,5
0,6
km 10,496 919 ZO2
kol. č.2 km 10,493 231
km 10,525 919 KO2
kol. č.2 km 10,522 231
km 10,552 350 ZO2
kol. č.2 km 10,548 663
km 10,574 633
kol. č.2 km 10,570 952
km 10,580 829 KO2
kol. č.2 km 10,577 144
km 10,630 829 KÚ2
kol. č.2 km 10,627 144
PS 03-22-01 Praha Radotín MK
čp. 384
podchod pro pěší km 10,596
sv.kol. 2,9m
PS 03-21-02 zabezp. zař. PROVIZORNÍ
SO 03-64-01 KABEL.TRASA, EOV
201,421
0,5
0,3
kolej č.2
R_v=-7 000 m
t_z=2,961 m
y_v=-0,001 m
-2,553‰ -3,399‰
dl.324,572 m
do stáv. stavu
10,5
R(2)=2400m
Li=28,481m; α=0,755481g
D=0mm; T=14,241m
V=100km/h; I=50mm
V_{130}=100km/h; I_{130}=50mm
(V_{150}=100km/h; I_{150}=50mm)
V_k =100km/h; I_k =50mm
Slídová
U Starého stadionu

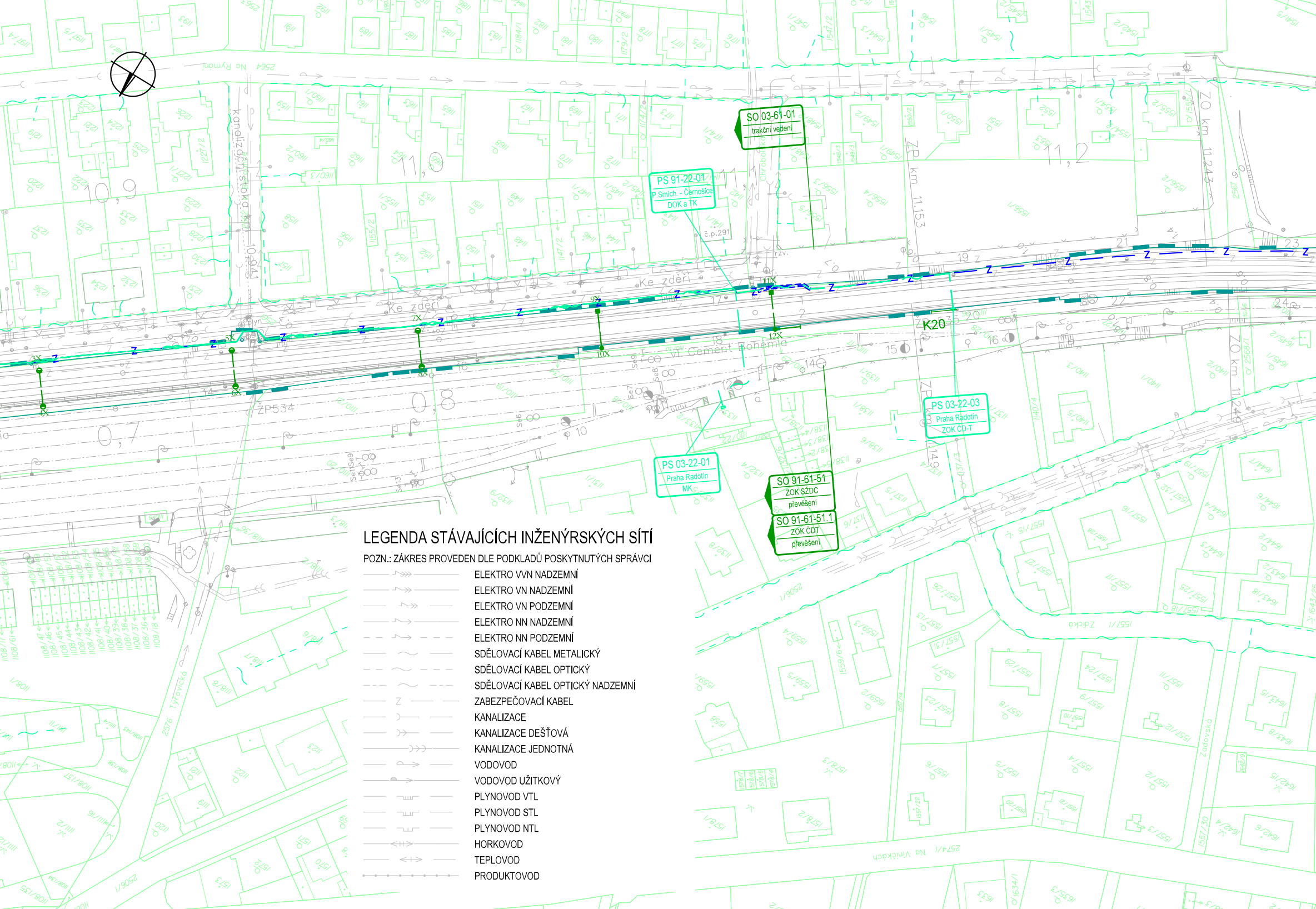
SO 03-61-01
trakční vedení
PS 91-22-01
P.Smích. - Černošice
DOK a TK
PS 03-22-01
Praha Radotín
MK
PS 03-22-03
Praha Radotín
ZOK ČD-T
SO 91-61-51
ZOK SŽDC
převěšení
SO 91-61-51.1
ZOK ČDT
převěšení
K20
2564 Na Rymáni
Ke zdeři
Cement Bohemia
kanalizační stoka km 10,941
ZP534
ZP km 11,153
ZO km 11,243
ZO km 11,249
11,0
11,2
10,9
0,8
0,7
2576 Tyrovická
Zadovská
1557/1 Zlatická
2574/1 Na Viničkách
č.p.291

LEGENDA STÁVAJÍCÍCH INŽENÝRSKÝCH SÍTÍ

POZN.: ZÁKRES PROVEDEN DLE PODKLADŮ POSKYTNUTÝCH SPRÁVCI

- ELEKTRO VVN NADZEMNÍ
- ELEKTRO VN NADZEMNÍ
- ELEKTRO VN PODZEMNÍ
- ELEKTRO NN NADZEMNÍ
- ELEKTRO NN PODZEMNÍ
- SDĚLOVACÍ KABEL METALICKÝ
- SDĚLOVACÍ KABEL OPTICKÝ
- SDĚLOVACÍ KABEL OPTICKÝ NADZEMNÍ
- ZABEZPEČOVACÍ KABEL
- KANALIZACE
- KANALIZACE DEŠŤOVÁ
- KANALIZACE JEDNOTNÁ
- VODOVOD
- VODOVOD UŽITKOVÝ
- PLYNOVOD VTL
- PLYNOVOD STL
- PLYNOVOD NTL
- HORKOVOD
- TEPLOVOD
- PRODUKTOVOD

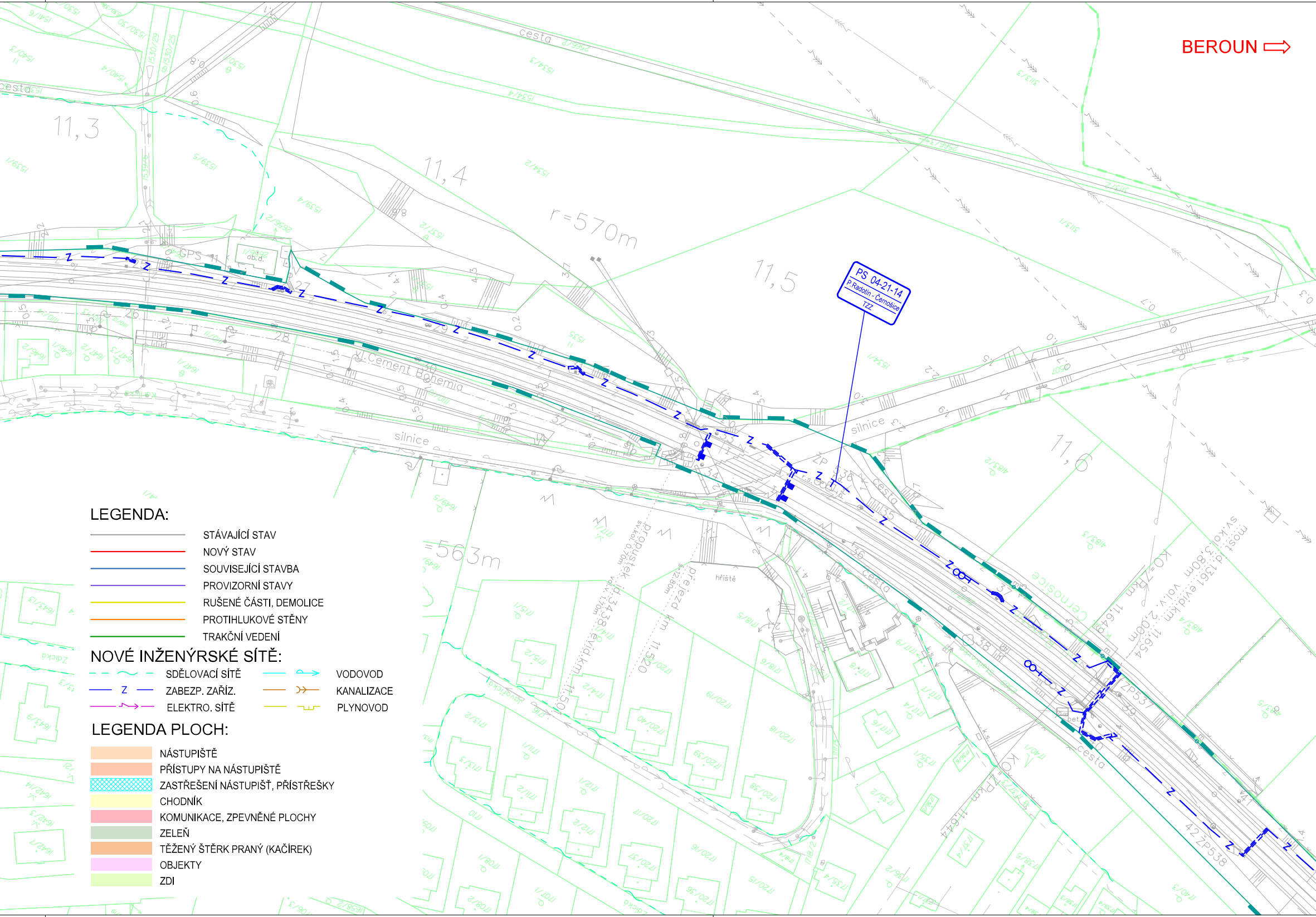
BEROUN ⇨
PS 04-21-14
P.Radotín - Černošice
TZZ
r=570m
r=563m
11,3
11,4
11,5
11,6
cesta
silnice
V. Cement Bohemia
propustek
přejezd km 11,520
hřiště
Černošice
most

LEGENDA:

- — STÁVAJÍCÍ STAV
- — NOVÝ STAV
- — SOUVISEJÍCÍ STAVBA
- — PROVIZORNÍ STAVY
- — RUŠENÉ ČÁSTI, DEMOLICE
- — PROTIHLUKOVÉ STĚNY
- — TRAKČNÍ VEDENÍ

NOVÉ INŽENÝRSKÉ SÍTĚ:

- - ~ - -	SDĚLOVACÍ SÍTĚ	—→	VODOVOD
— Z —	ZABEZP. ZAŘÍZ.	—>>—	KANALIZACE
—↝—	ELEKTRO. SÍTĚ	—⊓—	PLYNOVOD

LEGENDA PLOCH:

- 🟧 NÁSTUPIŠTĚ
- 🟧 PŘÍSTUPY NA NÁSTUPIŠTĚ
- ▨ ZASTŘEŠENÍ NÁSTUPIŠŤ, PŘÍSTŘEŠKY
- 🟨 CHODNÍK
- 🟥 KOMUNIKACE, ZPEVNĚNÉ PLOCHY
- 🟩 ZELEŇ
- 🟧 TĚŽENÝ ŠTĚRK PRANÝ (KAČÍREK)
- 🟪 OBJEKTY
- 🟩 ZDI

Spolufinancováno Evropskou unií
Nástroj pro propojení Evropy

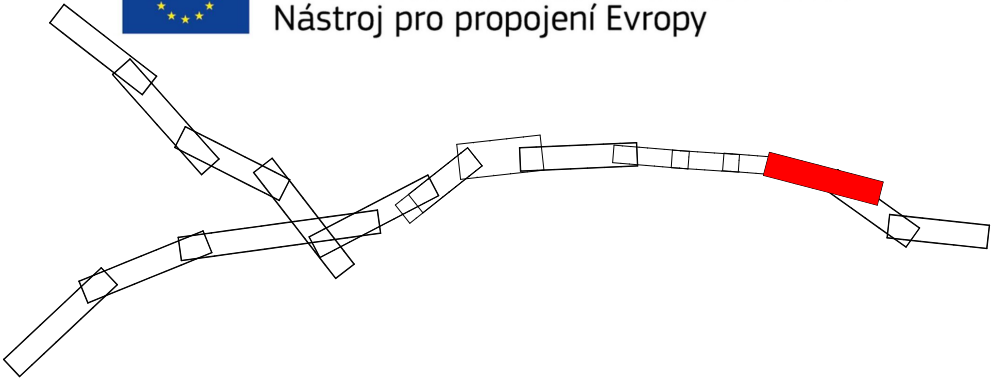

C.2

VÝŠKOVÝ SYSTÉM Bpv SOUŘADNICOVÝ SYSTÉM S-JTSK

Číslo změny:	*Obsah změny:*	*Datum změny:*
01	Úprava zabezpečovacího zařízení (příprava na ETCS).	09/2018
02	-	-
03	-	-

Objednatel:

SŽDC
Správa železniční dopravní cesty

Správa železniční dopravní cesty, statní organizace
Dlážděná 1003/7
110 00 Praha 1

Generální projektant:

SUDOP PRAHA

SUDOP PRAHA a.s.
Olšanská 1a, 130 80 Praha 3
tel.: +420 267 094 111
e-mail: praha@sudop.cz

Hlavní inženýr projektu: ING. MIROSLAV KRSEK

Garant profese: -

Středisko:
PROJEKTOVÉ STŘEDISKO HRADEC KRÁLOVÉ

Vedoucí střediska:	*Odpovědný projektant SO, IO, PS:*	*Vypracoval:*	*Kontroloval:*
Horáček ING. PAVEL HORÁČEK	-	Němcová ING. LENKA NĚMCOVÁ	Krsek ING. MIROSLAV KRSEK

Název akce:

OPTIMALIZACE TRATI
PRAHA SMÍCHOV (MIMO) - ČERNOŠICE (MIMO)

Číslo smlouvy: 16-059.250

Projektový stupeň: PROJEKT

Část:
Koordinační situace stavby

Datum: 09/2018

Číslo části: C.2

Název přílohy:

Situace, (TÚ 521B) Praha Smíchov - Beroun,
km 10,5 - km 11,7

Měřítko: 1:1000

Počet formátů: 7 x A4

Číslo přílohy: 11

DOKUMENT LZE UŽÍVAT POUZE VE SMYSLU PŘÍSLUŠNÉ SMLOUVY O DÍLO. ŽÁDNÁ JEHO ČÁST NEMŮŽE BÝT DLE ZÁKONA č.121/2000 Sb. KOPÍROVÁNA NEBO JINÝM ZPŮSOBEM ROZŠIŘOVÁNA BEZ SOUHLASU SUDOP PRAHA a.s.