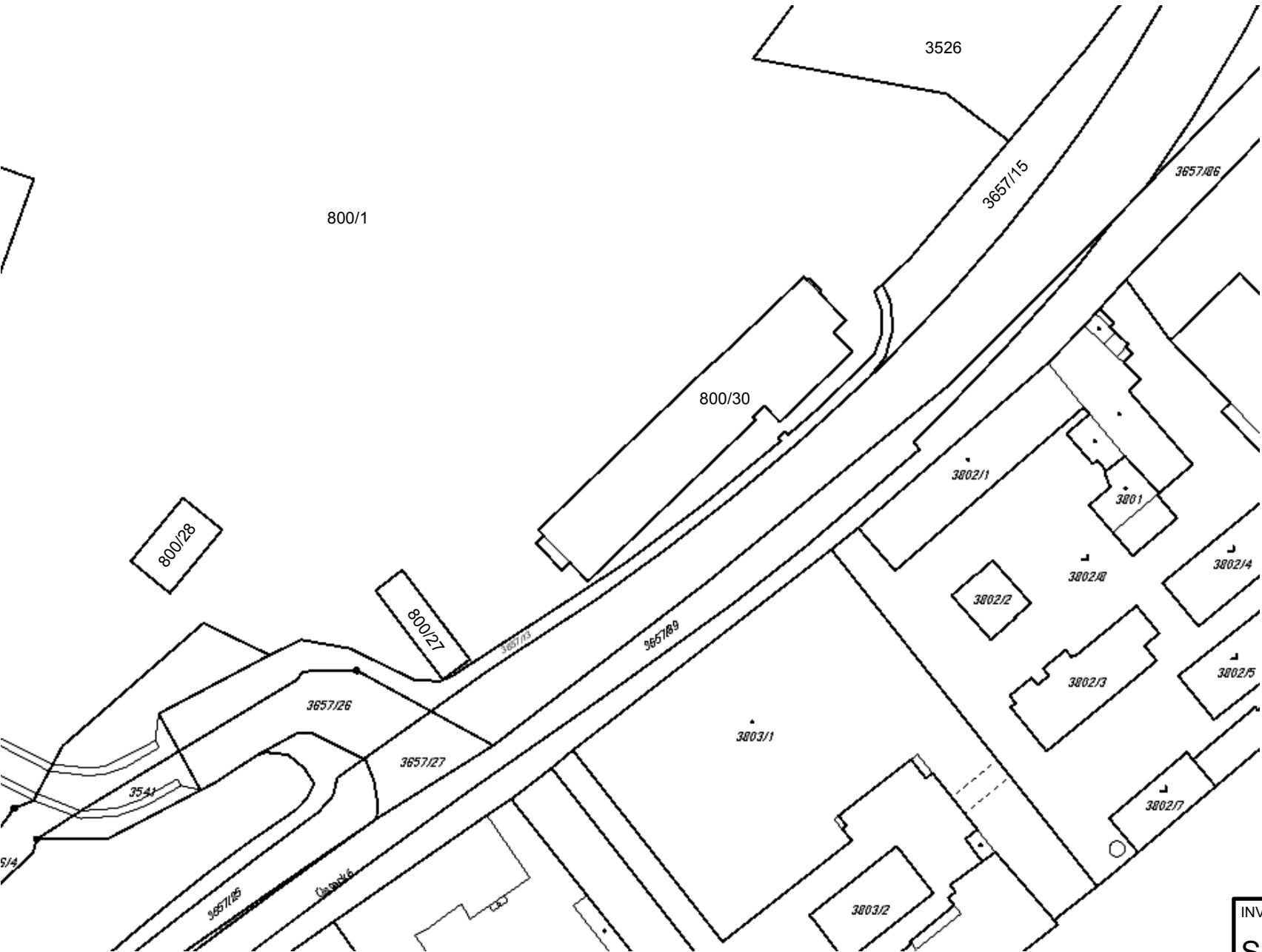


KATASTRÁLNÍ SITUAČNÍ VÝKRES



P.Č. 800/1

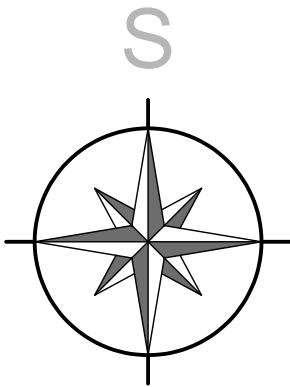
KATASTRÁLNÍ ÚZEMÍ :
VÝMĚRA :
DRUH POZEMKU :
VLASTNÍK :

PODMOKLY (625 141)
366 142 m²
OSTATNÍ PLOCHA - DRÁHA
ČESKÉ DRÁHY, a.s.

P.Č. 800/30

KATASTRÁLNÍ ÚZEMÍ :
VÝMĚRA :
DRUH POZEMKU :
VLASTNÍK :


PODMOKLY (625 141)
1 069 m²
ZASTAVĚNÁ PLOCHA A NÁDVOŘÍ
ČESKÉ DRÁHY, a.s.



INVESTOR

SPRÁVA ŽELEZNIČNÍ A DOPRAVNÍ CESTY, státní organizace

Dlážděná 1003/7, 110 00 Praha 1 - Nové město

STAVBA			<div> S.A.W. CONSULTING s.r.o.</div>		
CELKOVÁ OPRAVA OBJEKTU DĚČÍN HL.N.ZÁP. SPÁDOVIŠTNÍ STAVĚDLO			Prašná 2324, 407 47 Varnsdorf		
			středisko UL: Masarykova 633/318, 400 01 Ústí n. L.		
			web: www.sawconsulting.cz		
			e-mail: hladik@sawconsulting.cz		
VEDOUČÍ ATELIERU		JAROSLAV ZAVADIL, DiS.	RAZÍTKO	MĚŘÍTKO	
HLAVNÍ PROJEKTANT		TOMÁŠ HLADÍK		ZAKÁZKOVÉ ČÍSLO	
ZODPOVĚDNÝ PROJEKTANT		TOMÁŠ HLADÍK		DATUM	
VYPRACOVAL		TOMÁŠ HLADÍK		STUPEŇ	
PROFESE				Č.PŘÍLOHY	
VÝKRES			C.4	PARÉ	
KATASTRÁLNÍ SITUAČNÍ VÝKRES					