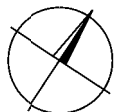


LEGENDA :









katastr nemovitostí
popis SO,PS
staničení stáv.trati

trvalý zábor
dočasný zábor nad 1 rok
dočasný zábor do 1 roku

483/22
SO 14-70-01
41.3

nabyvatel H.M.Praha
věcné břemeno
demolice
pozemek ČD a.s.- trvalý z.
ČD a.s.- dočasný z. nad 1 rok
ČD a.s.- dočasný z. do 1 roku
pozemek SŽDC s.o.



AKTUALIZACE 03/2016

Číslo změny:	Obsah změny:	Datum změny:
01	-	-
02	-	-
03	-	-

Investor:

Správa železniční dopravní cesty

Správa železniční dopravní cesty, s.o.
Dlážděná 1003/7, 110 00 Praha 1

Slavební správa západ
Sokolovská 278/1955, 190 00 Praha 9

Generální projektant:

©

SUDOP PRAHA a.s.
Olšanská 1a, 130 80 Praha 3
tel.: +420 267 094 111
fax: +420 224 230 316
e-mail: praha@sudop.cz

Hlavní inženýr projektu:
ING. MICHAL MEČL

Garant profese:
ING. ROMAN ČÍTEK

Středisko: INŽENÝRINGU A GEODÉZIE			
Vedoucí střediska: ING. ROMAN ČÍTEK	Odpovědný projektant SO, IO, PS: ING. MARTIN ČIŽINSKÝ	Vypracoval: ING. MARTIN ČIŽINSKÝ	Kontroloval: ING. ZBYNĚK SMÁHA

Název akce: OPTIMALIZACE TRATOVÉHO ÚSEKU MSTĚTICE (MIMO) - PRAHA-VYSOČANY (VČETNĚ)	Číslo smlouvy: 15 086 201	
	Projektový stupeň: PD	
Část:	Datum: 08/2016	
MAJETKOPRÁVNÍ ČÁST	Číslo části: 1.2.3	
	Název přílohy: PŘEDBĚŽNÝ VÝKRES VÝKUPU POZEMKŮ	Měřítko: 1:1000
	VÝKRES Č.12 V KM 18,0 - 18,8	Počet formátů: 5 x A4
		Číslo přílohy: 12