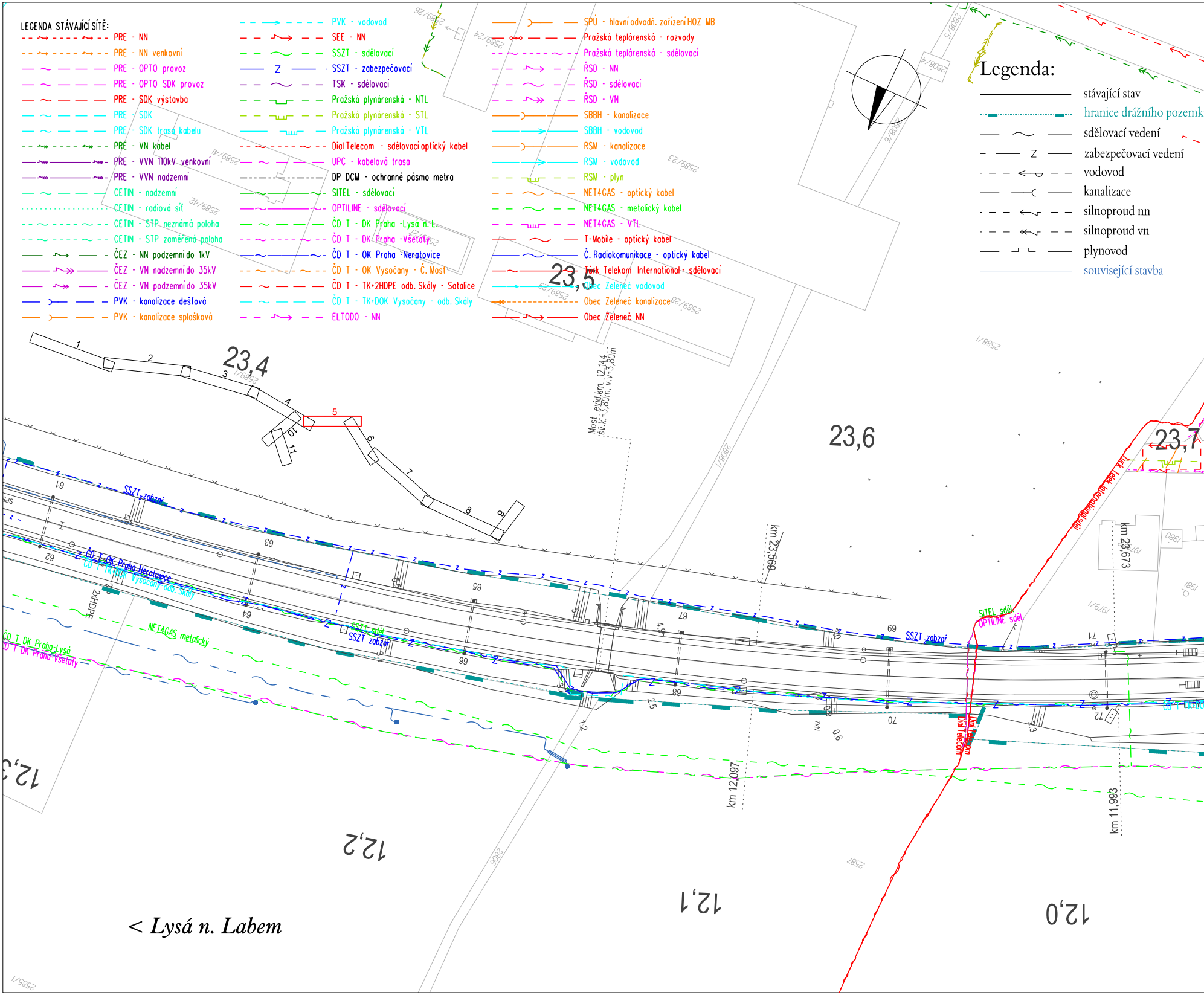
LEGENDA STÁVAJÍCÍ SÍTĚ:
PRE - NN
PRE - NN venkovní
PRE - OPTO provoz
PRE - OPTO SDK provoz
PRE - SDK výstavba
PRE - SDK
PRE - SDK trasa kabelu
PRE - VN kabel
PRE - VVN 110kV venkovní
PRE - VVN nadzemní
CETIN - nadzemní
CETIN - radiová síť
CETIN - STP neznámá poloha
CETIN - STP zaměřená poloha
ČEZ - NN podzemní do 1kV
ČEZ - VN nadzemní do 35kV
ČEZ - VN podzemní do 35kV
PVK - kanalizace dešťová
PVK - kanalizace splašková
PVK - vodovod
SEE - NN
SSZT - sdělovací
SSZT - zabezpečovací
TSK - sdělovací
Pražská plynárenská - NTL
Pražská plynárenská - STL
Pražská plynárenská - VTL
Dial Telecom - sdělovací optický kabel
UPC - kabelová trasa
DP DCM - ochranné pásmo metra
SITEL - sdělovací
OPTILINE - sdělovací
ČD T - DK Praha -Lysá n. L.
ČD T - DK Praha -Všetaty
ČD T - OK Praha -Neratovice
ČD T - OK Vysočany - Č. Most
ČD T - TK+2HDPE odb. Skály - Satalice
ČD T - TK+DOK Vysočany - odb. Skály
ELTODO - NN
SPÚ - hlavní odvodň. zařízení HOZ MB
Pražská teplárenská - rozvody
Pražská teplárenská - sdělovací
ŘSD - NN
ŘSD - sdělovací
ŘSD - VN
SBBH - kanalizace
SBBH - vodovod
RSM - kanalizace
RSM - vodovod
RSM - plyn
NET4GAS - optický kabel
NET4GAS - metalický kabel
NET4GAS - VTL
T-Mobile - optický kabel
Č. Radiokomunikace - optický kabel
Türk Telekom International - sdělovací
Obec Zeleneč vodovod
Obec Zeleneč kanalizace
Obec Zeleneč NN
Legenda:
stávající stav
hranice drážního pozemk
sdělovací vedení
zabezpečovací vedení
vodovod
kanalizace
silnoproud nn
silnoproud vn
plynovod
související stavba
23,4
23,5
23,6
23,7
1
2
3
4
5
6
7
8
9
10
11
Most evid.km 12,144
šv.k.=3,80m, v.v.=3,80m
km 23,569
km 23,673
km 12,097
km 11,993
SSZT zabzpr
ČD T OK Praha-Neratovice
ČD T TK DOK Vysočany odb. Skály
2xHDPE
NET4GAS metalický
ČD T DK Praha-Lysá
ČD T DK Praha-Všetaty
SSZT sděl
SSZT zabzpr
SITEL sděl
OPTILINE sděl
Türk Telek. International sděl
Dial Telecom
T-Mobile
12,3
12,2
12,1
12,0
< Lysá n. Labem
61
62
63
64
65
66
67
68
69
70
71
72
2589/26
2589/24
2589/41
2589/42
2589/23
2589/29
2589/28
2589/21
2588/1
2808/5
2808/4
2808/6
2808/1
2808/7
2806
2587
2589/1

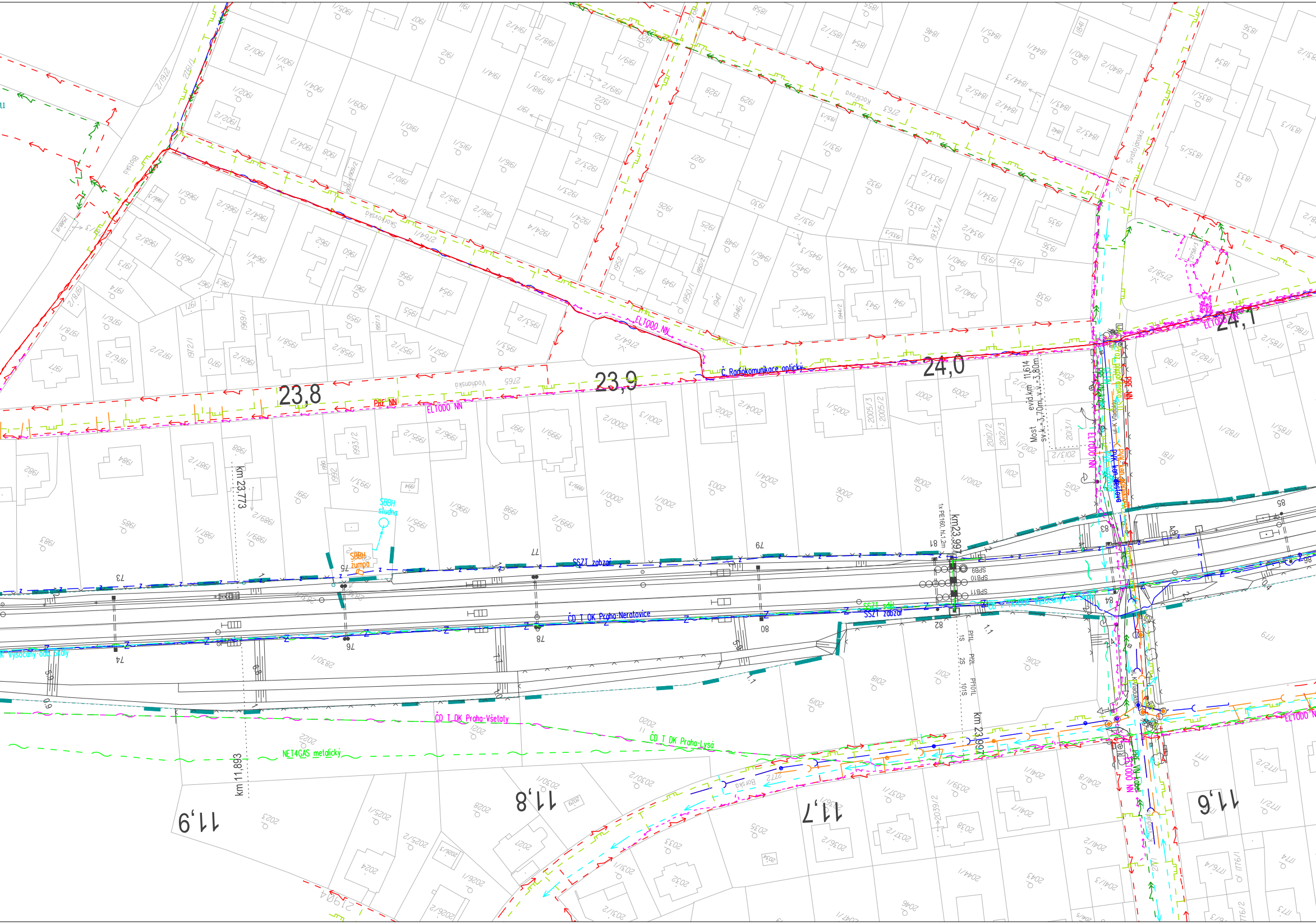
23,8
23,9
24,0
24,1
11,9
11,8
11,7
11,6
PRE NN
ELTODO NN
Vodňanská
2765
Č. Radiokomunikace optický
km 23,773
SBBH studna
SBBH žumpa
SSZT zabzpl.
SSZT zabzar
ČD T OK Praha-Neratovice
ČD T DK Praha-Všetaty
ČD T DK Praha-Lysá
NET4GAS metalický
km 11,893
km 23,997
km23,997
Most
evid.km 11,614
sv.k.=3,70m, v.v.=3,80m
1x PE160, hl.1,2m
Vysočany odb. Skály
Svatojánská
Skorkovská
Bořská
73
74
75
76
77
78
79
80
81
82
83
84
85

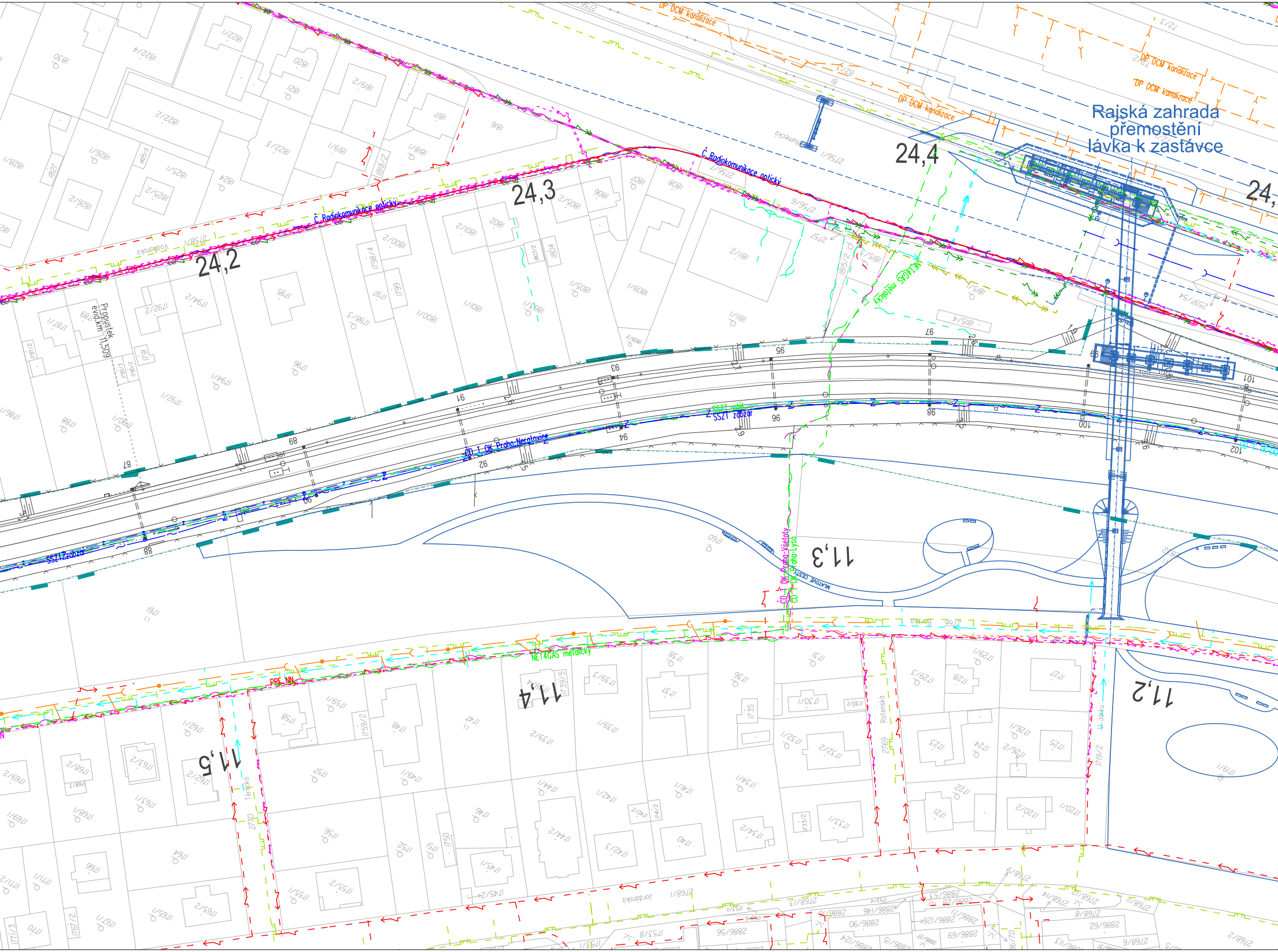
Rajská zahrada
přemostění
lávka k zastávce
24,4
24,3
24,2
24,
11,2
11,3
11,4
11,5
DP DCM kanalizace
Č Radiokomunikace optický
NET4GAS metalický
PRE NN
Propustek evid.km 11,509
SSZT zabzar
ČD T OK Praha-Neratovice
ČD OK Praha-Vysočany
ČD T OK Praha-Lysá
Vodňanská
Jordánská
Rolenská
Těšnická
Bojická
Humenecká
2769
2770

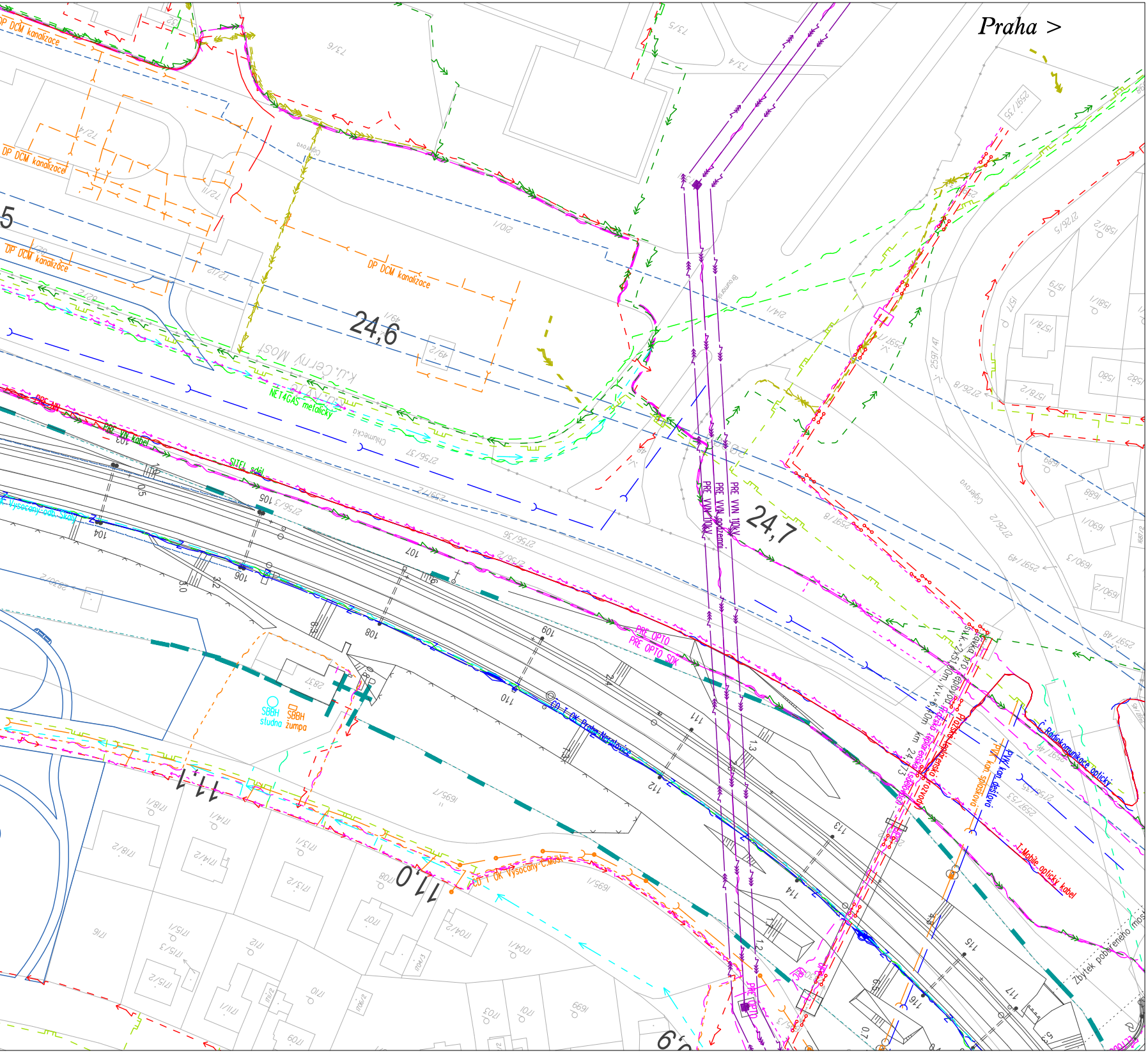
Praha >
24,6
24,7
11,1
11,0
DP DCM kanalizace
DP DCM kanalizace
DP DCM kanalizace
DP DCM kanalizace
k.ú. Černý Most
NET4GAS metalický
PRE VN kabel
SITEL sděl.
PRE OPTO
PRE OPTO SDK
PRE VVN 110kV
PRE VVN podzemní
PRE VVN 110kV
ČD T OK Praha-Nesměnice
ČD T OK Vysočany-Č.Most
SBBH studna
SBBH žumpa
Č. Radiokomunikace optický
T-Mobile optický kabel
PVK kan. dešťová
PVK kan. splašková
Chlumecká
Cíglerova
Bryksova
km 24,73
Zbytek pobořeného mostu
PRE OPTO

VÝŠKOVÝ SYSTÉM Bpv
SOUŘADNICOVÝ SYSTÉM S-JTSK

Číslo změny:	*Obsah změny:*	*Datum změny:*
01	-	-
02	-	-
03	-	-

Investor:

Správa železniční dopravní cesty, s.o.
Dlážděná 1003/7, 110 00 Praha 1

Stavební správa západ
Sokolovská 278/1955, 190 00 Praha 9

Generální projektant:

SUDOP PRAHA a.s.
Olšanská 1a, 130 80 Praha 3
tel.: +420 267 094 111

e-mail: praha@sudop.cz

Hlavní inženýr projektu:
ING. MICHAL MEČL

Garant profese:
-

Středisko:
ŽELEZNIČNÍCH TRATÍ A UZLŮ

Vedoucí střediska: ING. JIŘÍ SYROVÝ	*Odpovědný projektant SO, IO, PS:* Gramblíčková ILONA GRAMBLIČKOVÁ	*Vypracoval:* Gramblíčková ILONA GRAMBLIČKOVÁ	*Kontroloval:* Mečl ING. MICHAL MEČL

Název akce:

OPTIMALIZACE TRAŤOVÉHO ÚSEKU
MSTĚTICE (MIMO) - PRAHA-VYSOČANY (VČETNĚ)

Číslo smlouvy: 15 086 201

Projektový stupeň: PD

Část:
DOKLADY

STÁVAJÍCÍ INŽENÝRSKÉ SÍTĚ

Datum: 08/2016

Číslo části: H.5

Název přílohy:

SITUACE KM 23,400 - KM 24,700

Měřítko: 1:1000

Počet formátů: 8 x A4

Číslo přílohy: **5**

DOKUMENT LZE UŽÍVAT POUZE VE SMYSLU PŘÍSLUŠNÉ SMLOUVY O DÍLO, ŽÁDNÁ JEHO ČÁST NEMŮŽE BÝT DLE ZÁKONA č.121/2000 Sb. KOPÍROVÁNA NEBO JINÝM ZPŮSOBEM ROZŠIŘOVÁNA BEZ SOUHLASU SUDOP PRAHA a.s.