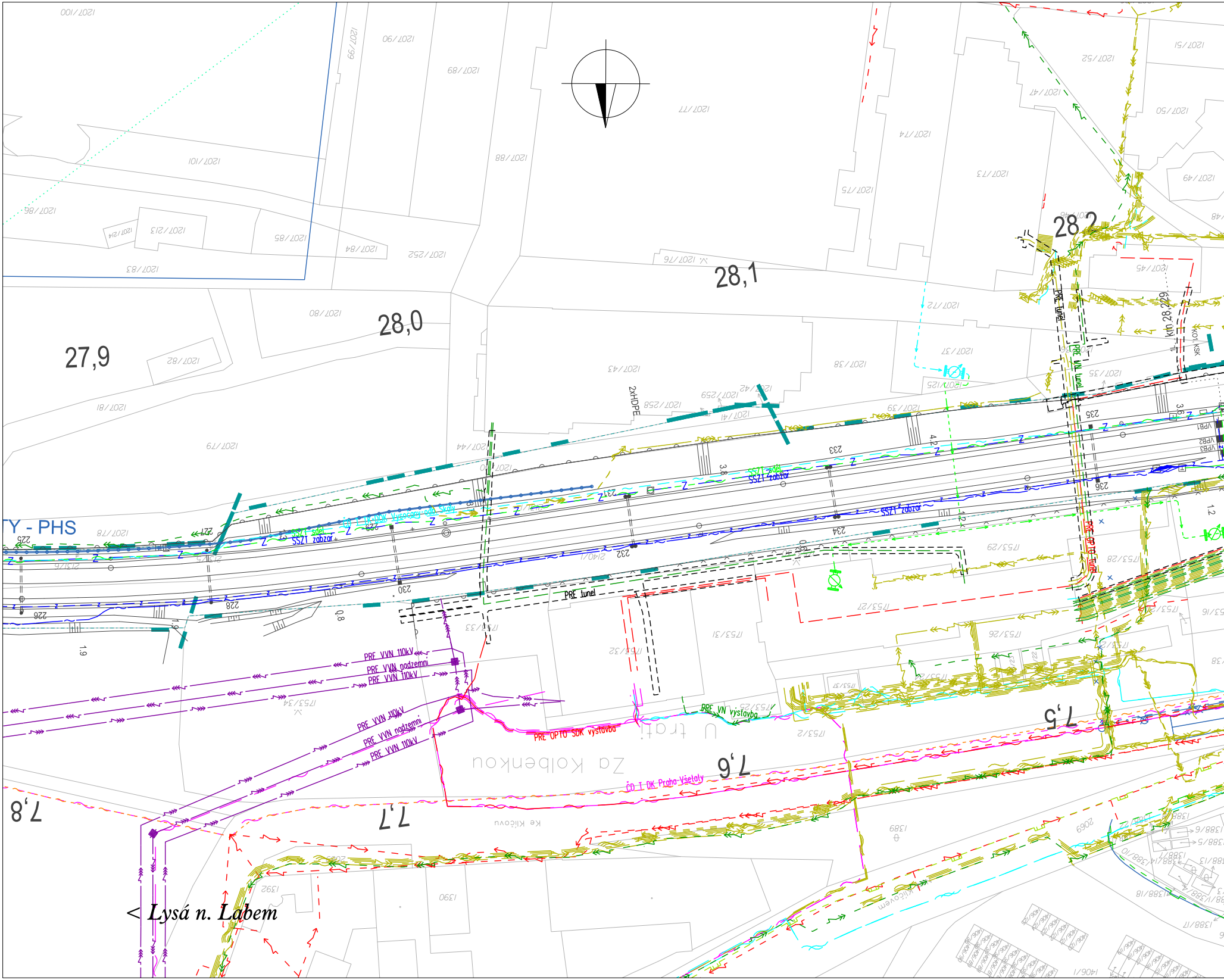
27,9
28,0
28,1
28,2
7,8
7,7
7,6
7,5
TY - PHS
2xHDPE
km 28,229
PRE tunel
PRE VN tunel
PRE OPTO tunel
PRE VVN 110kV
PRE VVN podzemní
PRE VN výstavba
PRE OPTO SDK výstavba
ČD T DK Praha-Všetaty
SSZT sdel
SSZT zabzar
Za Kolbenkou
U trati
Ke Klíčovu
Klíčovem
< Lysá n. Labem
1207/100
1207/99
1207/90
1207/89
1207/88
1207/77
1207/101
1207/86
1207/83
1207/85
1207/84
1207/252
1207/80
1207/82
1207/81
1207/79
1207/78
1207/43
1207/44
1207/258
1207/259
1207/41
1207/42
1207/38
1207/37
1207/39
1207/35
1207/75
1207/74
1207/73
1207/72
1207/52
1207/51
1207/50
1207/49
1207/47
1207/45
1753/33
1753/32
1753/31
1753/34
1753/27
1753/26
1753/29
1753/28
1753/2
2140/1
1389
1390
1392
2069
225
226
227
228
230
231
232
233
234
235
236

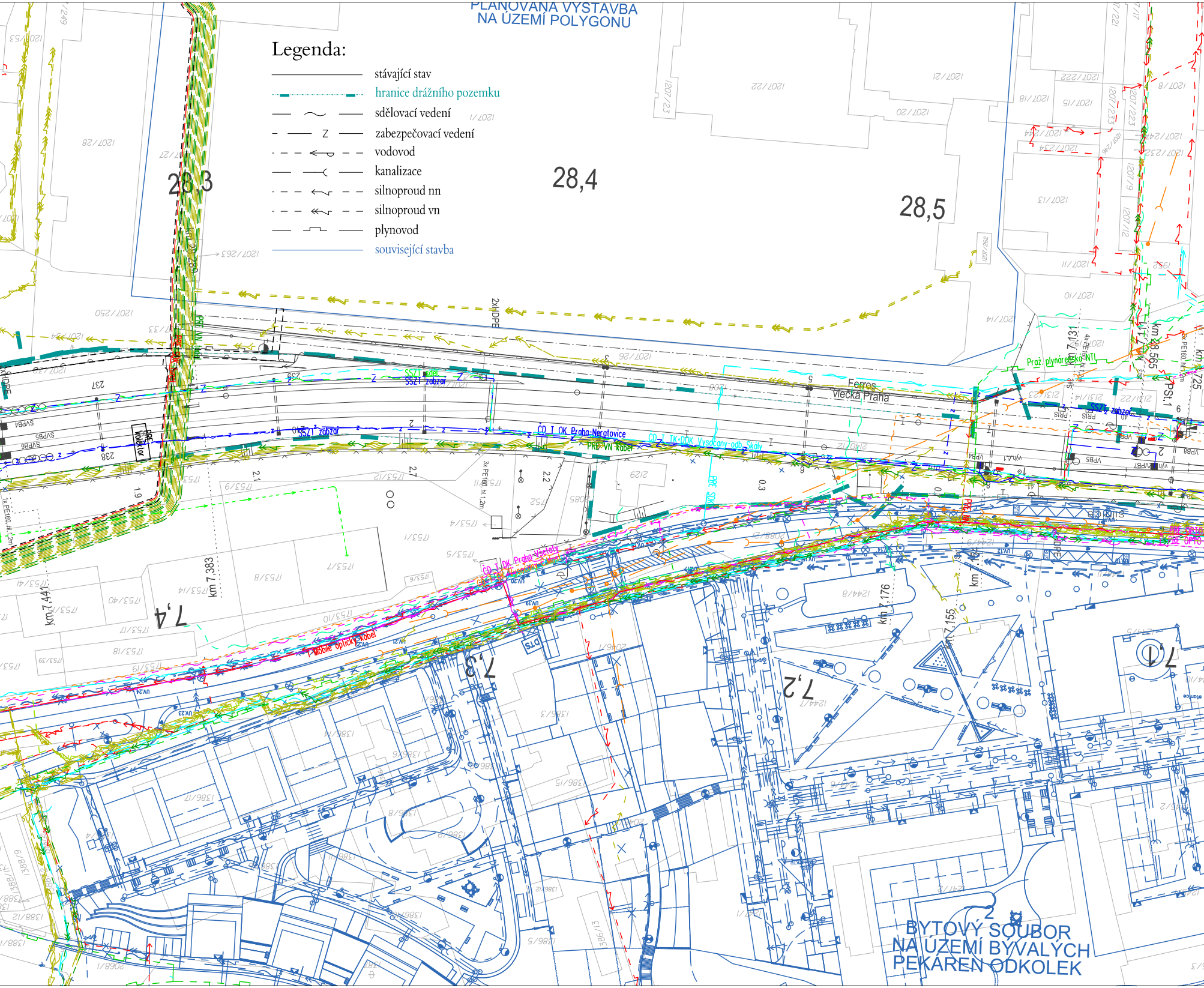

Legenda:

- stávající stav
- hranice drážního pozemku
- sdělovací vedení
- Z zabezpečovací vedení
- vodovod
- kanalizace
- silnoproud nn
- silnoproud vn
- plynovod
- související stavba

PLÁNOVANÁ VÝSTAVBA
NA ÚZEMÍ POLYGONU
28,3
28,4
28,5
7,4
7,3
7,2
7,1
km 7,441
km 7,383
km 7,176
km 7,155
km 7,131
km 28,565
km 28,725
Ferros
vlečka Praha
2xHDPE
PRE VN kabel
PRE kolektor
SSZT zabzar
ČD I OK Praha-Neratovice
ČD I TK+DOK Vysočany-odb.Skály
ČD I OK Praha-Vysočany
Mobile optický kabel
Praž. plynárenská NTL
PRE OPTO
DTS
237
238
239
1x PE160, hl.1,2m
3x PE160, hl.1,2m
4x PE160, hl.1,2m
BYTOVÝ SOUBOR
NA ÚZEMÍ BÝVALÝCH
PEKÁREN ODKOLEK

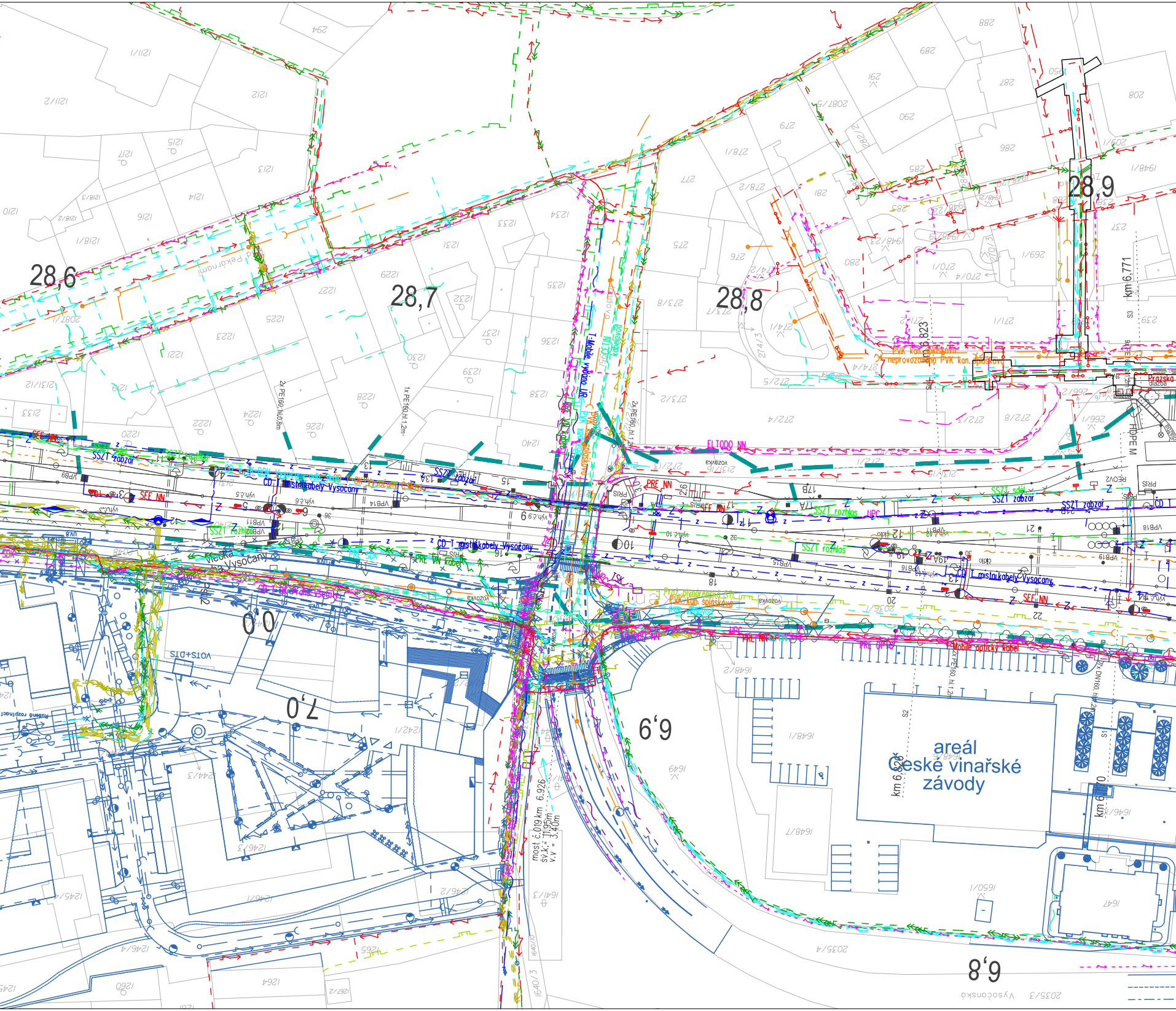
28,6
28,7
28,8
28,9
km 6,771
km 6,823
areál
České vinařské
závody
km 6,926
most č.019 km 6,926
sv.k.= 11,95m
v.v. = 3,40m
6,9
6,8
7,0
0,0
Vysočany
Vysočanská
Pražská dlažba
HDPE M
ELTODO NN
PRE NN
SEE NN
SSZT zabzor
SSZT rozhlas
SSZT sdě
CD T místní kabely Vysočany
UPC
T-Mobile vydáno UR
PVK kan. splašková
neprovozováno PVK kan. splašková
Mobile optický kabel
VOIS+DTS
REOV2
1x PE160, hl.1,2m
2x PE160, hl.1,2m
VPB14
VPB18
VPB9
17A
17B

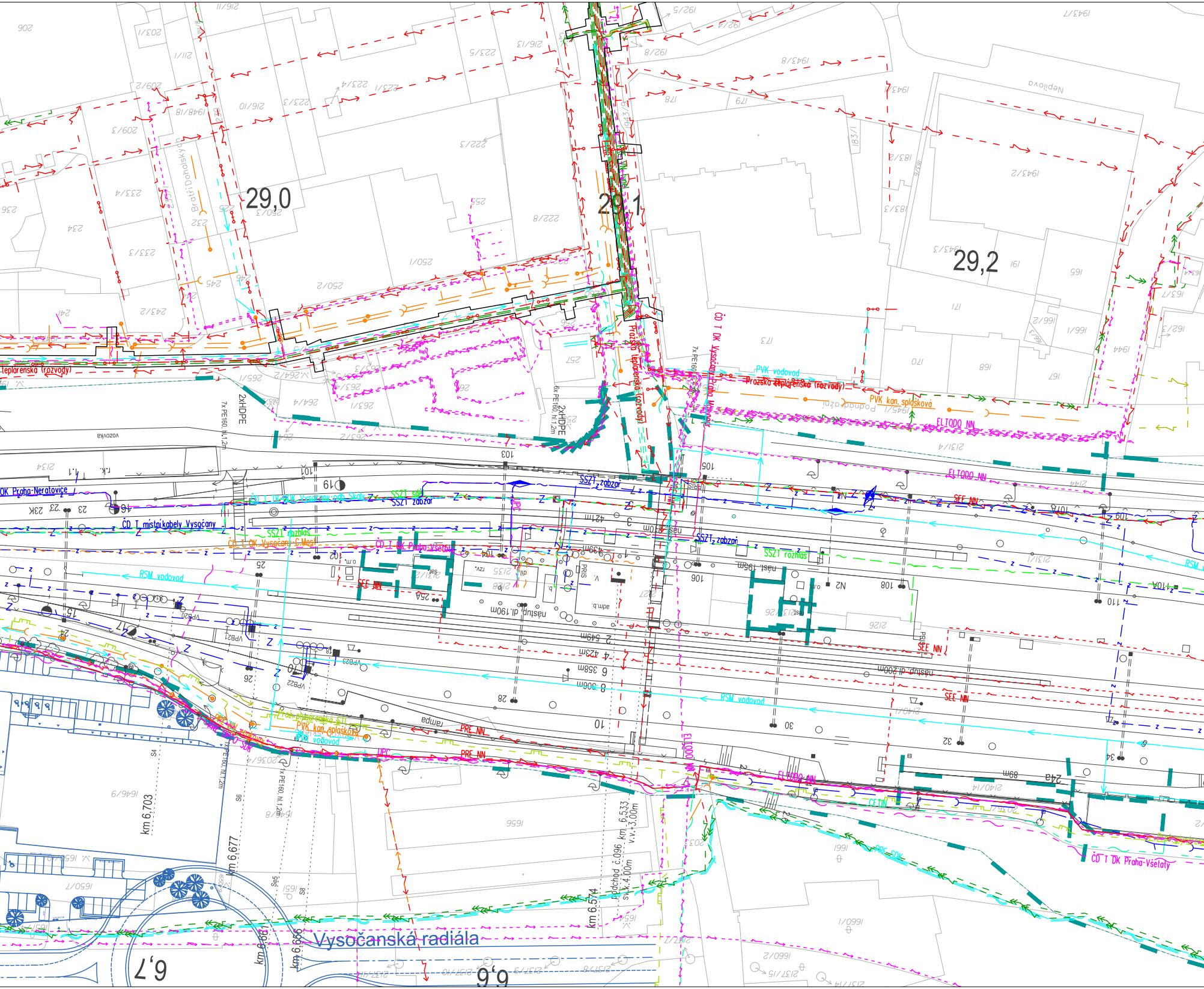
29,0
29,1
29,2
6,7
6,6
Vysočanská radiála
Bratří Dohalských
Nepilova
Pražská teplárenská (rozvody)
PVK vodovod
PVK kan. splašková
ELTODO NN
SEE NN
PRE NN
ČD T DK Vysočany-Praha Masarykovo
ČD T místní kabely Vysočany
ČD T OK Vysočany-Č.Most
ČD T DK Praha-Vysočany
ČD T DK Praha-Všetaty
OK Praha-Neratovice
SSZT zabzar
SSZT rozhlas
SSZT sdě
RSM vodovod
CETIN
7x PE160, hl.1.2m
6x PE160, hl.1.2m
2xHDPE
km 6,703
km 6,677
km 6,663
km 6,656
km 6,574
podchod č.096 km 6,533
sv.š.4,00m v.v.=3,00m
rampa
vozovka
103
105
106
108
110
23K
23
25
28
30
32
34
N2

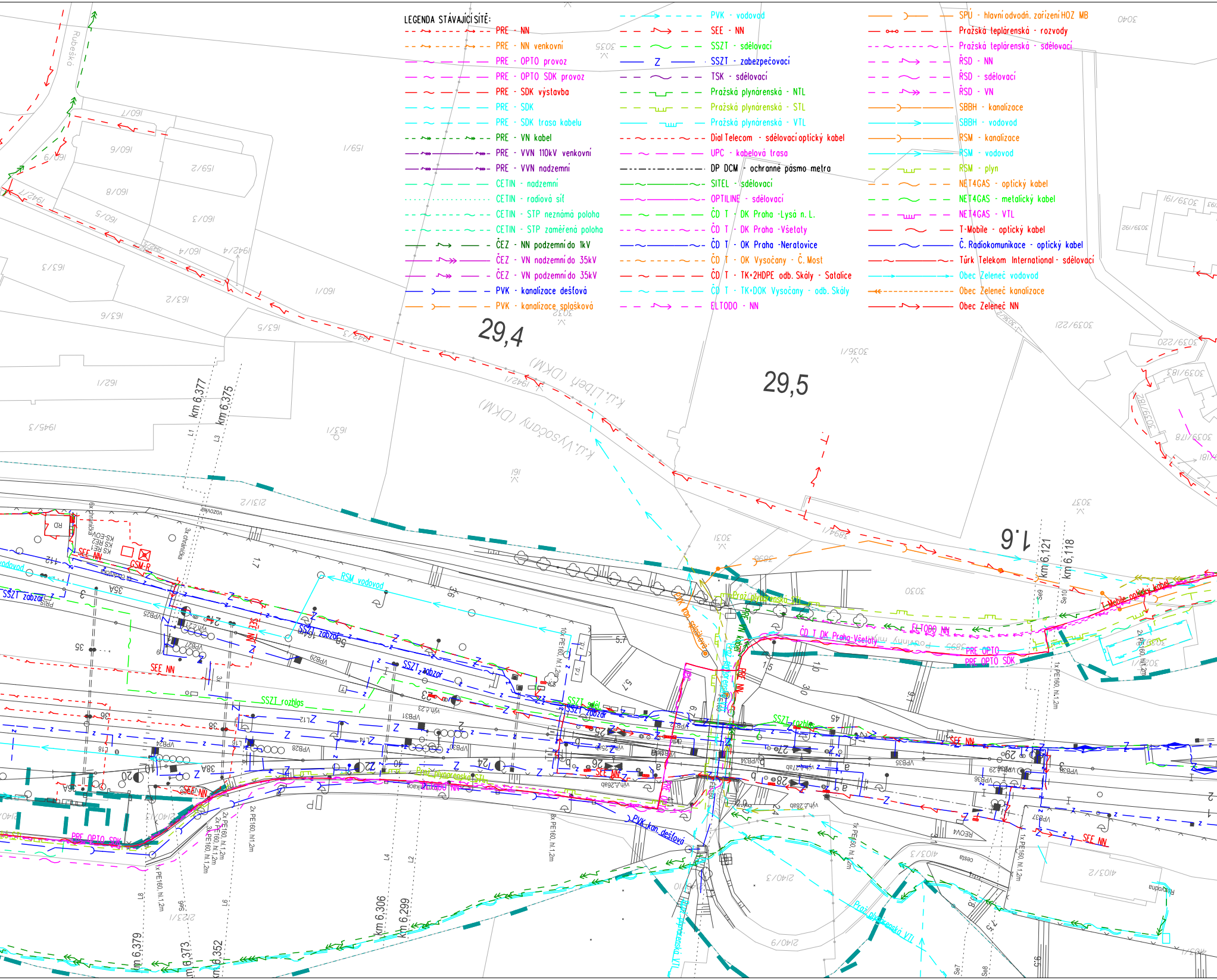

LEGENDA STÁVAJÍCÍ SÍTĚ:
PRE - NN
PRE - NN venkovní
PRE - OPTO provoz
PRE - OPTO SDK provoz
PRE - SDK výstavba
PRE - SDK
PRE - SDK trasa kabelu
PRE - VN kabel
PRE - VVN 110kV venkovní
PRE - VVN nadzemní
CETIN - nadzemní
CETIN - radiová síť
CETIN - STP neznámá poloha
CETIN - STP zaměřená poloha
ČEZ - NN podzemní do 1kV
ČEZ - VN nadzemní do 35kV
ČEZ - VN podzemní do 35kV
PVK - kanalizace dešťová
PVK - kanalizace splašková
PVK - vodovod
SEE - NN
SSZT - sdělovací
SSZT - zabezpečovací
TSK - sdělovací
Pražská plynárenská - NTL
Pražská plynárenská - STL
Pražská plynárenská - VTL
Dial Telecom - sdělovací optický kabel
UPC - kabelová trasa
DP DCM - ochranné pásmo metra
SITEL - sdělovací
OPTILINE - sdělovací
ČD T - DK Praha -Lysá n. L.
ČD T - DK Praha -Všetaty
ČD T - OK Praha -Neratovice
ČD T - OK Vysočany - Č. Most
ČD T - TK+2HDPE odb. Skály - Satalice
ČD T - TK+DOK Vysočany - odb. Skály
ELTODO - NN
SPÚ - hlavní odvodň. zařízení HOZ MB
Pražská teplárenská - rozvody
Pražská teplárenská - sdělovací
ŘSD - NN
ŘSD - sdělovací
ŘSD - VN
SBBH - kanalizace
SBBH - vodovod
RSM - kanalizace
RSM - vodovod
RSM - plyn
NET4GAS - optický kabel
NET4GAS - metalický kabel
NET4GAS - VTL
T-Mobile - optický kabel
Č. Radiokomunikace - optický kabel
Türk Telekom International - sdělovací
Obec Zeleneč vodovod
Obec Zeleneč kanalizace
Obec Zeleneč NN
Rubešská
29,4
29,5
k.ú. Libeň (DKM)
k.ú. Vysočany (DKM)
km 6,377
km 6,375
km 6,121
km 6,118
km 6,306
km 6,299
km 6,379
km 6,373
km 6,352
RSM vodovod
SSZT zabzar
SEE NN
GSM-R
SSZT rozhlas
PRE OPTO
PRE OPTO SDK
ELTODO NN
ČD T DK Praha-Všetaty
T-Mobile optický kabel
Praž.plynárenská STL
PVK kan.dešťová
Praž.plynárenská VTL
3030
3035
3032
3036/1
3037
3039/221

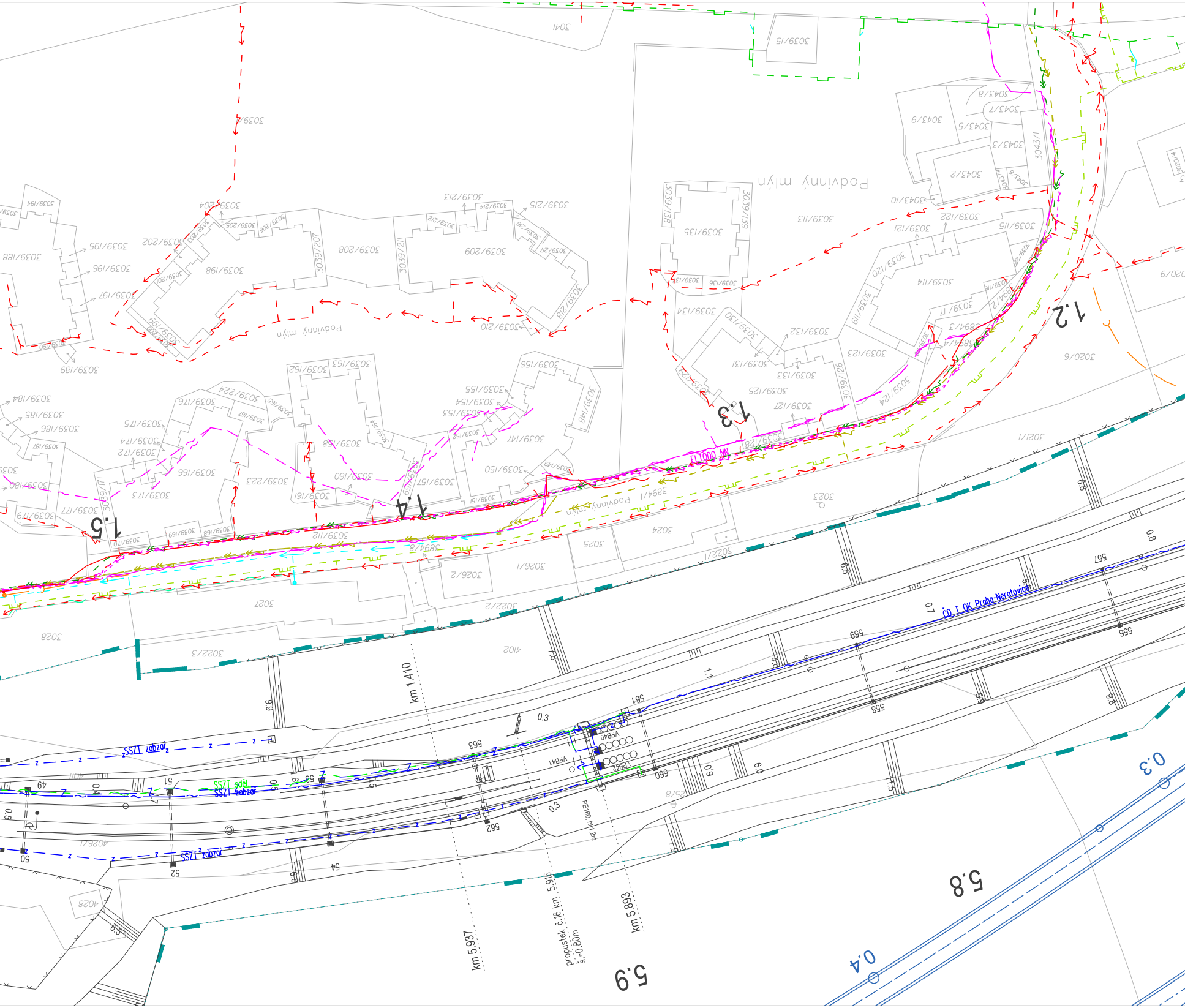

km 1.410
km 5.937
propustek č.16 km 5.916
s=0.80m
km 5.893
PE160, hl.1.2m
ČD T OK Praha-Neratovice
SSZT zabzor
SSZT sděl
ELTODO NN
VPB40
VPB41
VPB42
Podvinný mlýn
1.2
1.3
1.4
1.5
5.8
5.9
0.3
0.4
3041
3039/15
3039/135
3039/198
3039/209
3039/208
3039/114
3024
3025
3027
3028
3022/3
4102
4028
3026/1
3026/2
3022/1
3023
3021/1
3020/6
3043/2
3043/9
3043/1
3894/1
3894/8
556
557
558
559
560
561
562
563

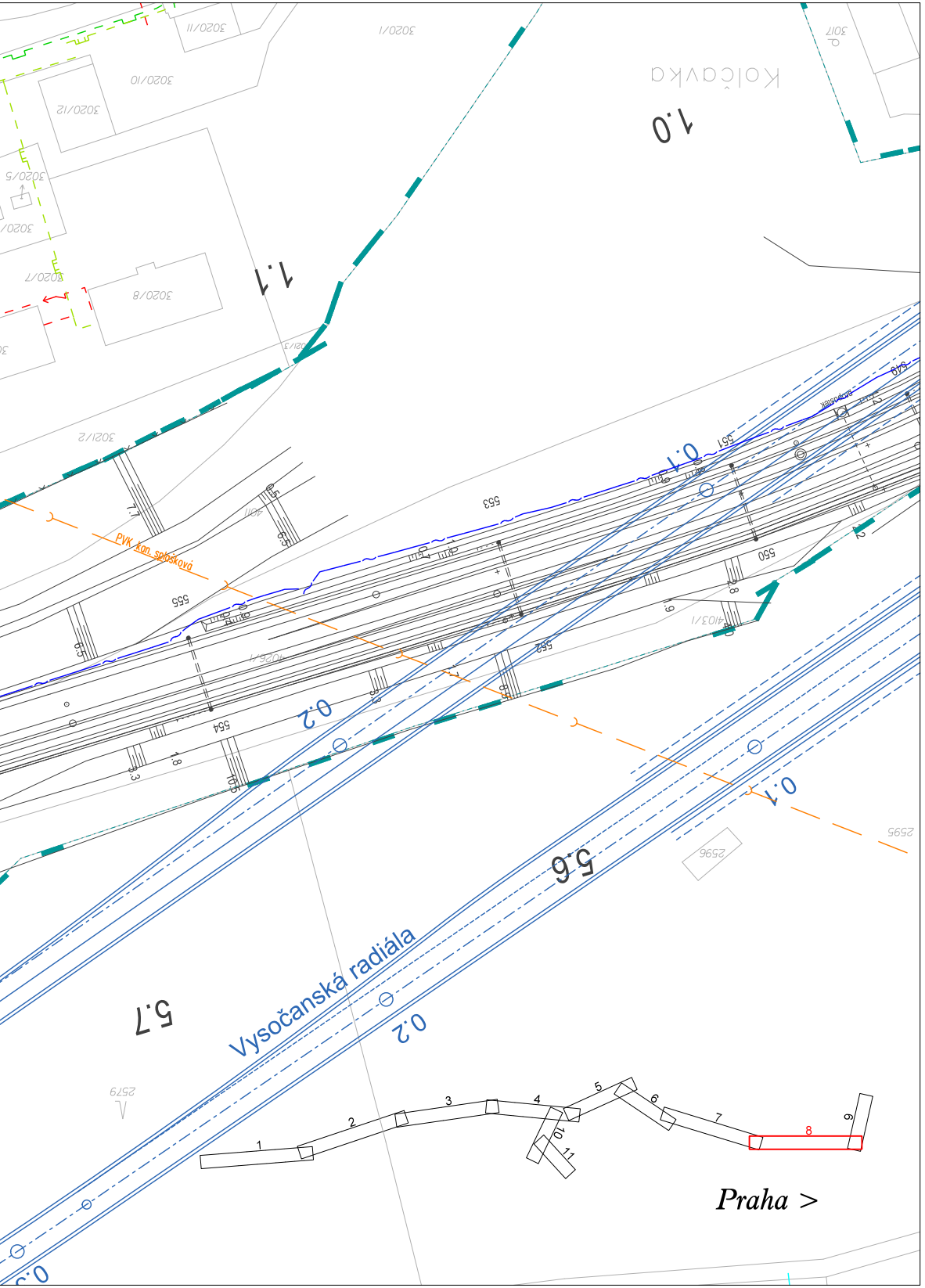
Kolčavka
1.0
1.1
0.1
0.2
5.6
5.7
PVK kan. splašková
Vysočanská radiála
0.2
0.1
553
555
554
552
550
551
3020/10
3020/11
3020/12
3020/5
3020/7
3020/8
3021/2
2595
2596
2579
1
2
3
4
5
6
7
8
9
10
11
Praha >

VÝŠKOVÝ SYSTÉM Bpv
SOUŘADNICOVÝ SYSTÉM S-JTSK

Číslo změny:	*Obsah změny:*	*Datum změny:*
01	-	-
02	-	-
03	-	-

Investor:
Správa železniční dopravní cesty, s.o.
Dlážděná 1003/7, 110 00 Praha 1

Stavební správa západ
Sokolovská 278/1955, 190 00 Praha 9

Generální projektant:
SUDOP PRAHA a.s.
Olšanská 1a, 130 80 Praha 3
tel.: +420 267 094 111

e-mail: praha@sudop.cz

Hlavní inženýr projektu: ING. MICHAL MEČL
Garant profese: -

Středisko:
ŽELEZNIČNÍCH TRATÍ A UZLŮ

Vedoucí střediska:	*Odpovědný projektant SO, IO, PS:*	*Vypracoval:*	*Kontroloval:*
ING. JIŘÍ SYROVÝ	Grambličková ILONA GRAMBLIČKOVÁ	Grambličková ILONA GRAMBLIČKOVÁ	ING. MICHAL MEČL

Název akce:
OPTIMALIZACE TRAŤOVÉHO ÚSEKU
MSTĚTICE (MIMO) - PRAHA-VYSOČANY (VČETNĚ)

Číslo smlouvy: 15 086 201
Projektový stupeň: PD

Část:
DOKLADY

STÁVAJÍCÍ INŽENÝRSKÉ SÍTĚ

Datum: 08/2016
Číslo části: H.5

Název přílohy:

SITUACE KM 27,900 - KM 5,550

Měřítko: 1:1000
Počet formátů: 12 x A4
Číslo přílohy: **8**

DOKUMENT LZE UŽÍVAT POUZE VE SMYSLU PŘÍSLUŠNÉ SMLOUVY O DÍLO. ŽÁDNÁ JEHO ČÁST NEMŮŽE BÝT DLE ZÁKONA č.121/2000 Sb. KOPÍROVÁNA NEBO JINÝM ZPŮSOBEM ROZŠIŘOVÁNA BEZ SOUHLASU SUDOP PRAHA a.s.