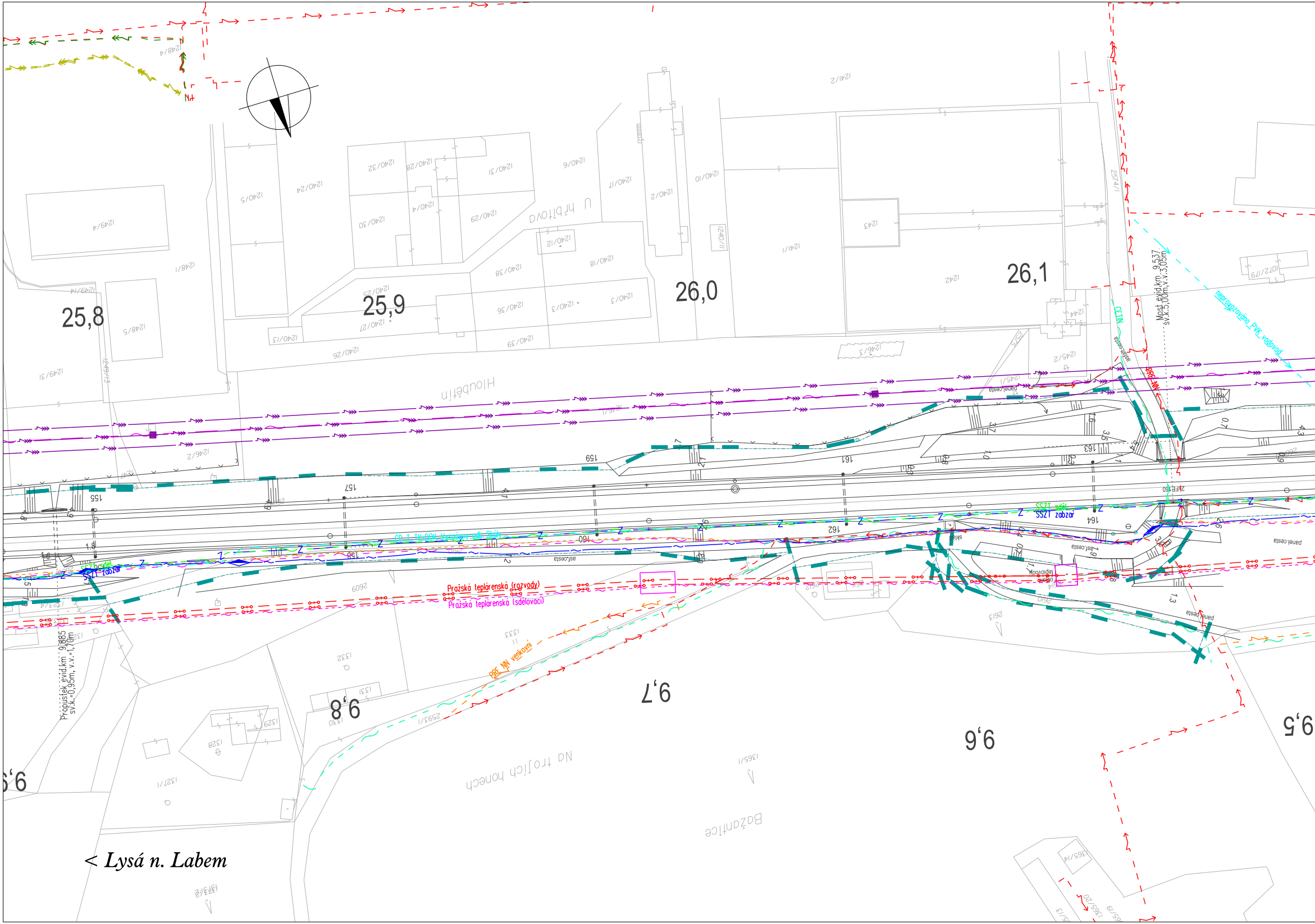
25,8
25,9
26,0
26,1
9,8
9,7
9,6
9,5
U hřbitova
Holoubětín
Na trojích honech
Bažantnice
Propustek evid.km 9,885
sv.k.=0,95m, v.v.=1,70m
Most evid.km 9,537
sv.k.=5,00m, v.v.=3,05m
Pražská teplárenská (rozvody)
Pražská teplárenská (sdělovací)
PRE NN venkovní
PRE NN
neprovozováno PVK vodovod
CETIN
SSZT zabzar
SSZT sděl
asf.cesta
panel.cesta
155
157
158
159
160
161
162
163
164
< Lysá n. Labem

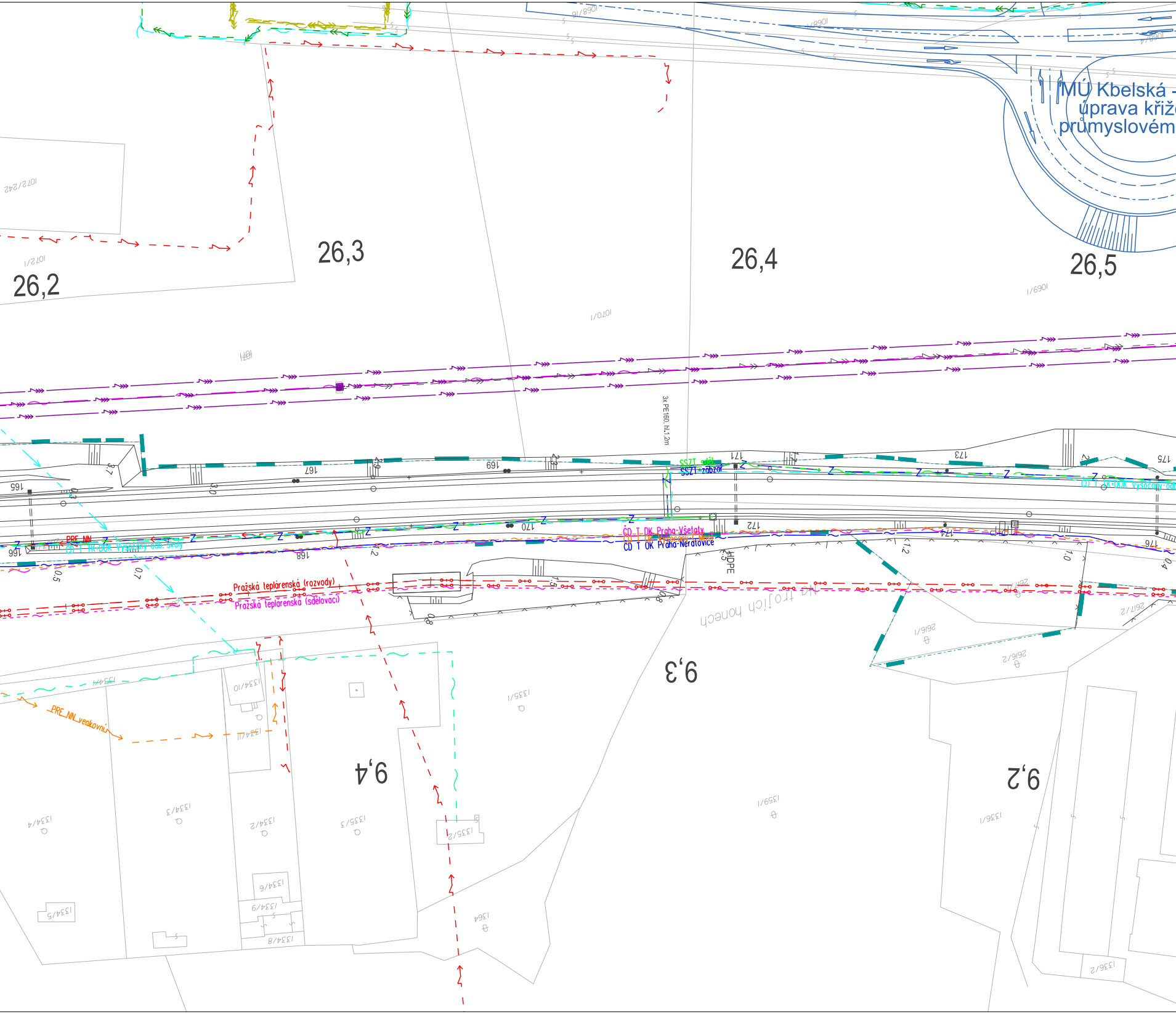
MÚ Kbelská -
úprava křiž
průmyslovém
26,2
26,3
26,4
26,5
9,4
9,3
9,2
1072/242
1072/1
1070/1
1071
1069/1
1068/16
1068/1
3x PE160, hl.1,2m
SSZ1 zobzor
HDPE
ČD T OK Praha-Všetaty
ČD T OK Praha-Neratovice
Pražská teplárenská (rozvody)
Pražská teplárenská (sdělovací)
PRE_NN
PRE_NN_venkovní
Na trojích honech
165
166
167
168
169
170
171
172
173
174
175
176
1335/1
1334/10
1334/11
1334/3
1334/4
1334/2
1335/3
1335/2
1334/6
1334/9
1334/8
1334/5
1364
1359/1
1336/1
1336/2
2617/2
2619/1
2619/2

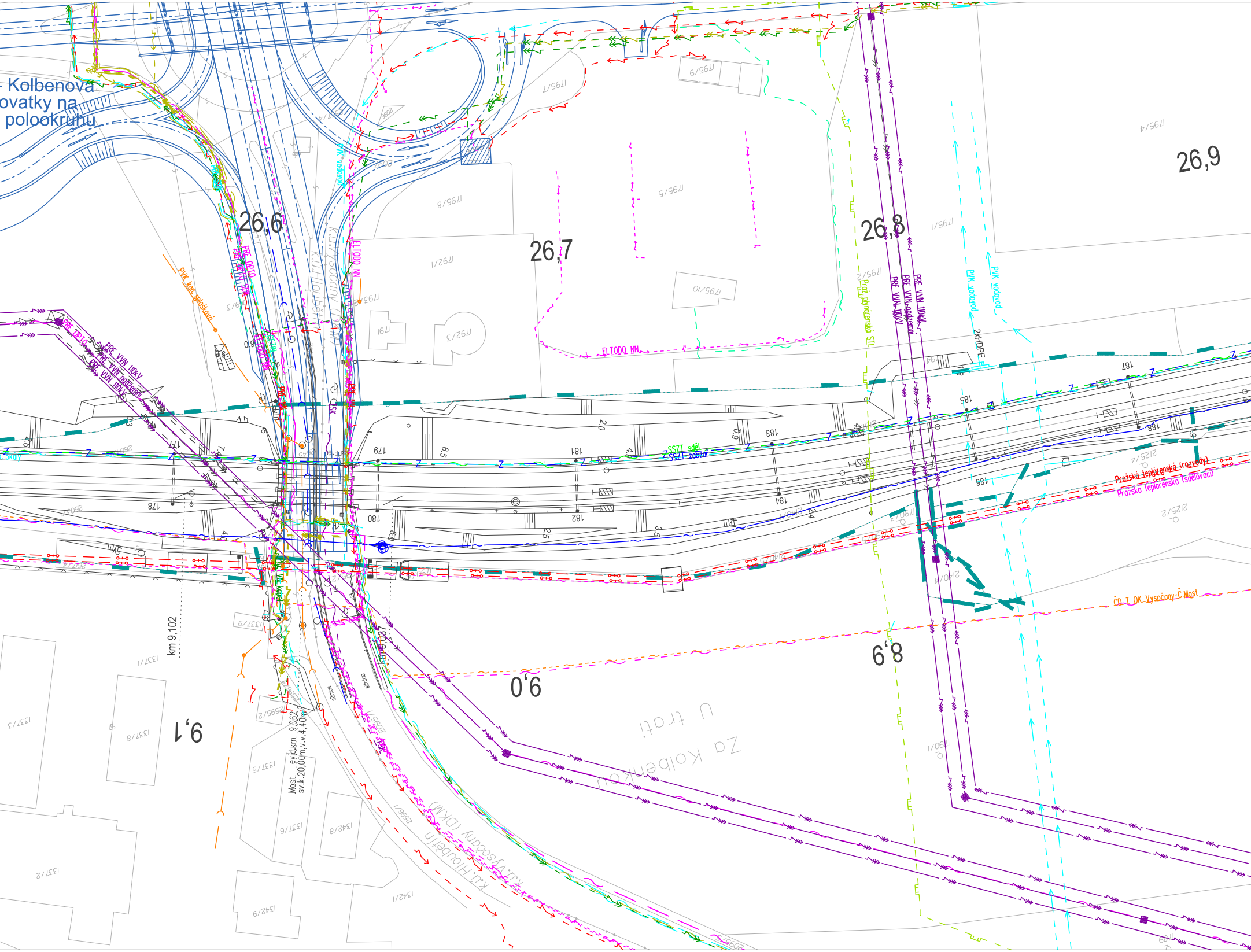

- Kolbenova
ovatky na
polookruhu
26,6
26,7
26,8
26,9
9,0
9,1
8,9
km 9,102
km 9,087
Most - evid.km. 9,062,
sv.k.20,00m,v.v.4,40m
silnice
silnice
k.ú.Hloubětín
k.ú.Vysočany (DKM)
k.ú.Hloubětín
k.ú.Vysočany (DKM)
Za Kolbenovou
U trati
PVK kan. splašková
PRE OPTO
PRE OPTO SDK
PRE VVN 110kV
PRE VVN podzemní
PRE VVN 110kV
ELTODO NN
ELTODO NN
PRE NN
PRE NN
CETIN
ČSK
vodovod
PVK vodovod
PVK vodovod
Praž.plynárenská STL
2xHDPE
SSZT sděl.
SSZT zabezp.
Pražská teplárenská (rozvody)
Pražská teplárenská (sdělovací)
ČD_T_OK_Vysočany-Č.Most
Skály
177
178
179
180
181
182
183
184
185
186
187
188
1795/9
1795/7
1795/4
1795/5
1795/8
1795/10
1795/2
1795/1
1792/1
1792/3
1791
1793/2
2603/1
2604/2
2645
2595/2
2596/1
2596/2
2125/4
2125/2
2140/4
1790/2
1790/5
1337/1
1337/3
1337/5
1337/6
1337/8
1337/9
1337/2
1342/8
1342/1
1342/9
1790/1

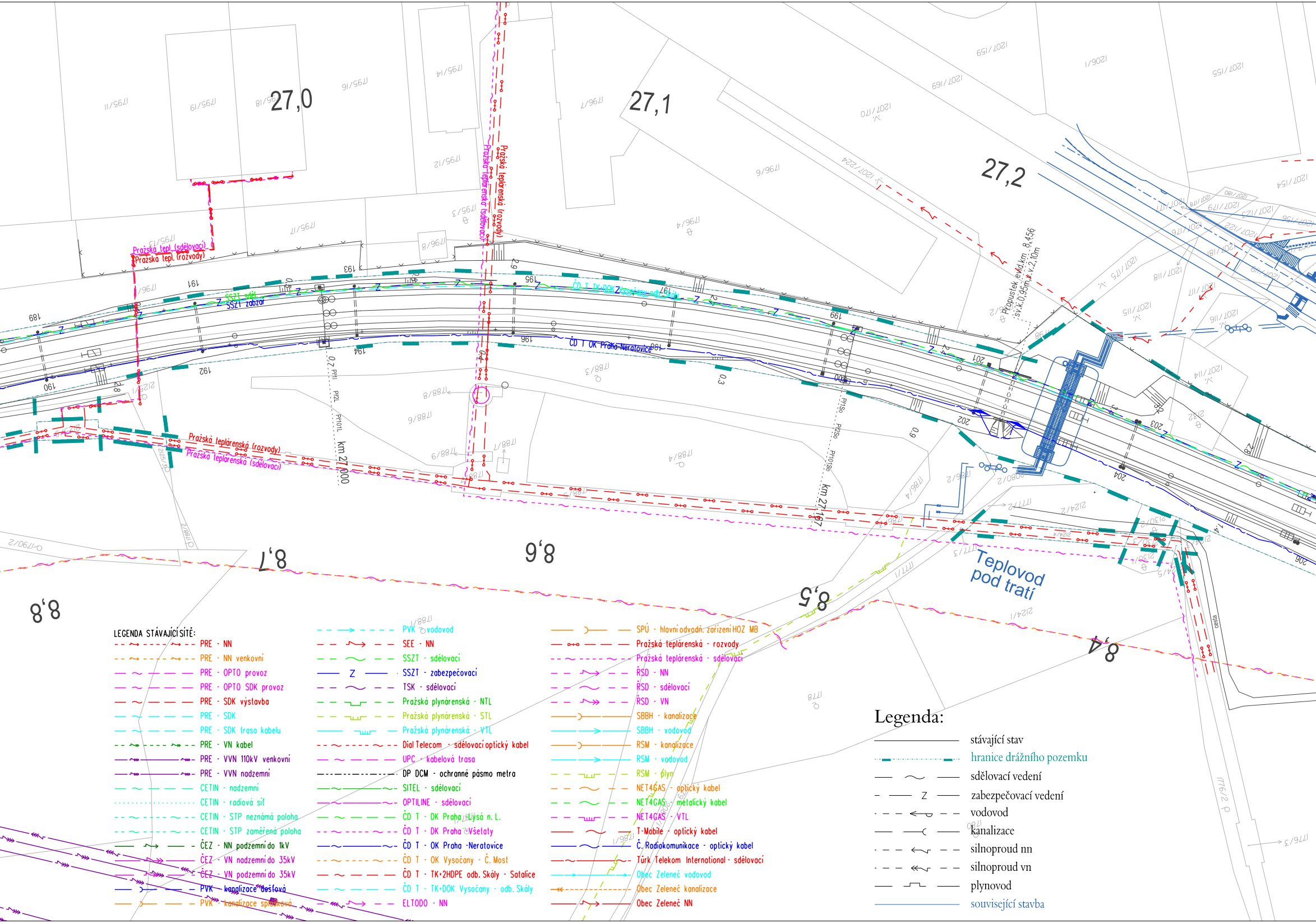
27,0
27,1
27,2
Pražská teplárenská (rozvody)
Pražská teplárenská (sdělovací)
Pražská tepl. (sdělovací)
Pražská tepl. (rozvody)
SSZT sděl.
SSZT zabezp.
ČD T TK+DOK
ČD T OK Praha-Neratovice
Propustek evid.km 8,456 sv.š.0,95m, v.2,10m
km 27,000
km 27,167
8,8
8,7
8,6
8,5
8,4
Teplovod pod tratí
cesta

LEGENDA STÁVAJÍCÍ SÍTĚ:

PRE - NN
PRE - NN venkovní
PRE - OPTO provoz
PRE - OPTO SDK provoz
PRE - SDK výstavba
PRE - SDK
PRE - SDK trasa kabelu
PRE - VN kabel
PRE - VVN 110kV venkovní
PRE - VVN nadzemní
CETIN - nadzemní
CETIN - radiová síť
CETIN - STP neznámá poloha
CETIN - STP zaměřená poloha
ČEZ - NN podzemní do 1kV
ČEZ - VN nadzemní do 35kV
ČEZ - VN podzemní do 35kV
PVK - kanalizace dešťová
PVK - kanalizace splašková
PVK - vodovod
SEE - NN
SSZT - sdělovací
SSZT - zabezpečovací
TSK - sdělovací
Pražská plynárenská - NTL
Pražská plynárenská - STL
Pražská plynárenská - VTL
Dial Telecom - sdělovací optický kabel
UPC - kabelová trasa
DP DCM - ochranné pásmo metra
SITEL - sdělovací
OPTILINE - sdělovací
ČD T - DK Praha - Lysá n. L.
ČD T - DK Praha - Všetaty
ČD T - OK Praha - Neratovice
ČD T - OK Vysočany - Č. Most
ČD T - TK+2HDPE odb. Skály - Satalice
ČD T - TK+DOK Vysočany - odb. Skály
ELTODO - NN
SPÚ - hlavní odvodň. zařízení HOZ MB
Pražská teplárenská - rozvody
Pražská teplárenská - sdělovací
ŘSD - NN
ŘSD - sdělovací
ŘSD - VN
SBBH - kanalizace
SBBH - vodovod
RSM - kanalizace
RSM - vodovod
RSM - plyn
NET4GAS - optický kabel
NET4GAS - metalický kabel
NET4GAS - VTL
T-Mobile - optický kabel
Č. Radiokomunikace - optický kabel
Türk Telekom International - sdělovací
Obec Zeleneč vodovod
Obec Zeleneč kanalizace
Obec Zeleneč NN

Legenda:

stávající stav
hranice drážního pozemku
sdělovací vedení
zabezpečovací vedení
vodovod
kanalizace
silnoproud nn
silnoproud vn
plynovod
související stavba

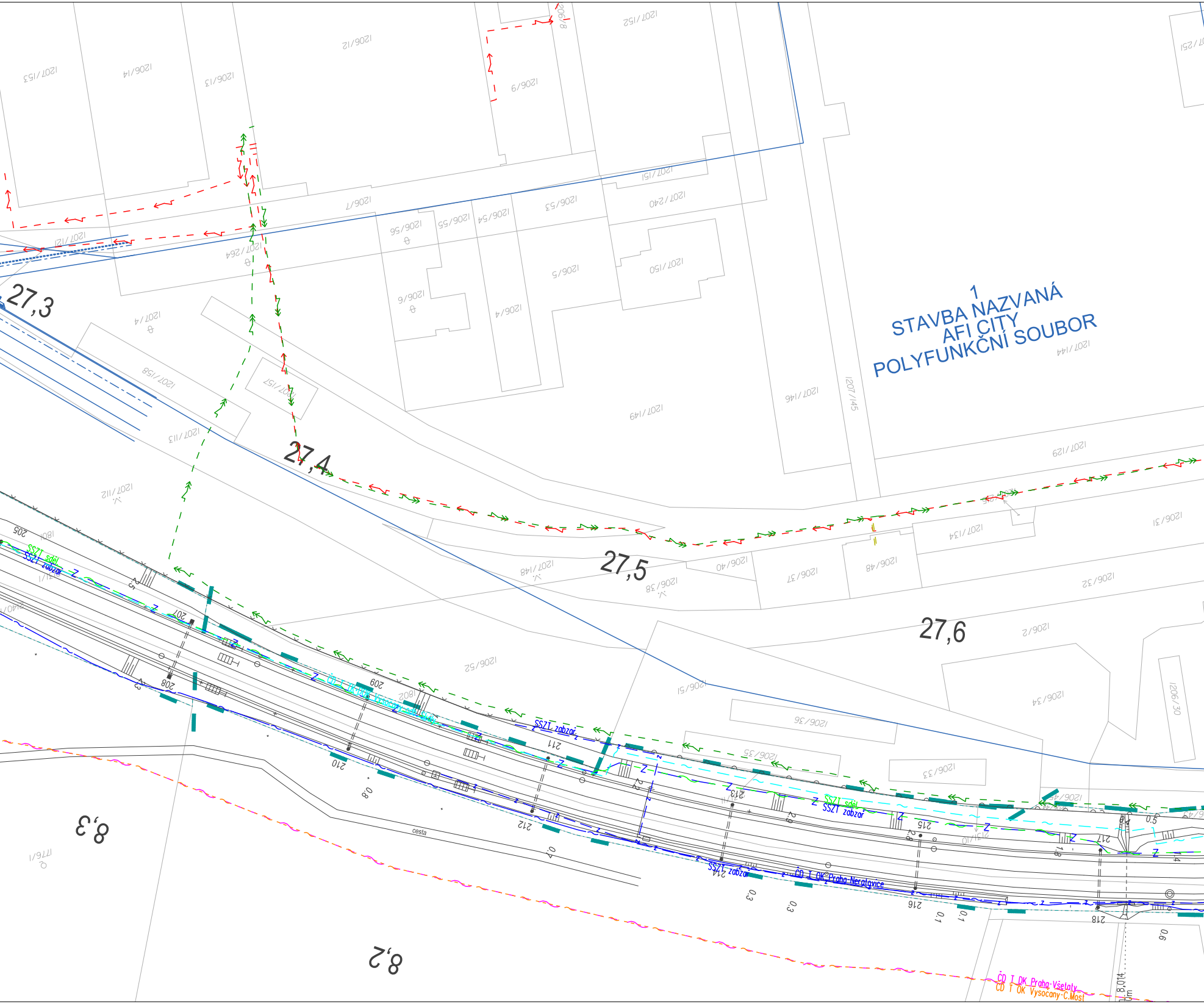
1
STAVBA NAZVANÁ
AFI CITY
POLYFUNKČNÍ SOUBOR
27,3
27,4
27,5
27,6
8,3
8,2
SSZT sděl
SSZT zabzař
SSZT zabzař
ČD I OK Praha-Neratovice
ČD I DK Praha-Všetaty
ČD I OK Vysočany-Č.Most
cesta
1207/153
1206/14
1206/13
1206/12
1206/9
1207/152
1207/151
1207/240
1207/150
1206/53
1206/54
1206/55
1206/56
1206/7
1207/121
1207/264
1206/5
1206/6
1206/4
1207/4
1207/158
1207/157
1207/113
1207/112
1207/149
1207/146
1207/145
1207/144
1207/129
1207/134
1207/148
1206/40
1206/38
1206/37
1206/48
1206/31
1206/32
1206/2
1206/52
1206/51
1206/36
1206/35
1206/33
1206/34
1206/30
1206/45
2131/10
1776/1
205
207
208
209
210
211
212
213
214
215
216
217
218
8,014

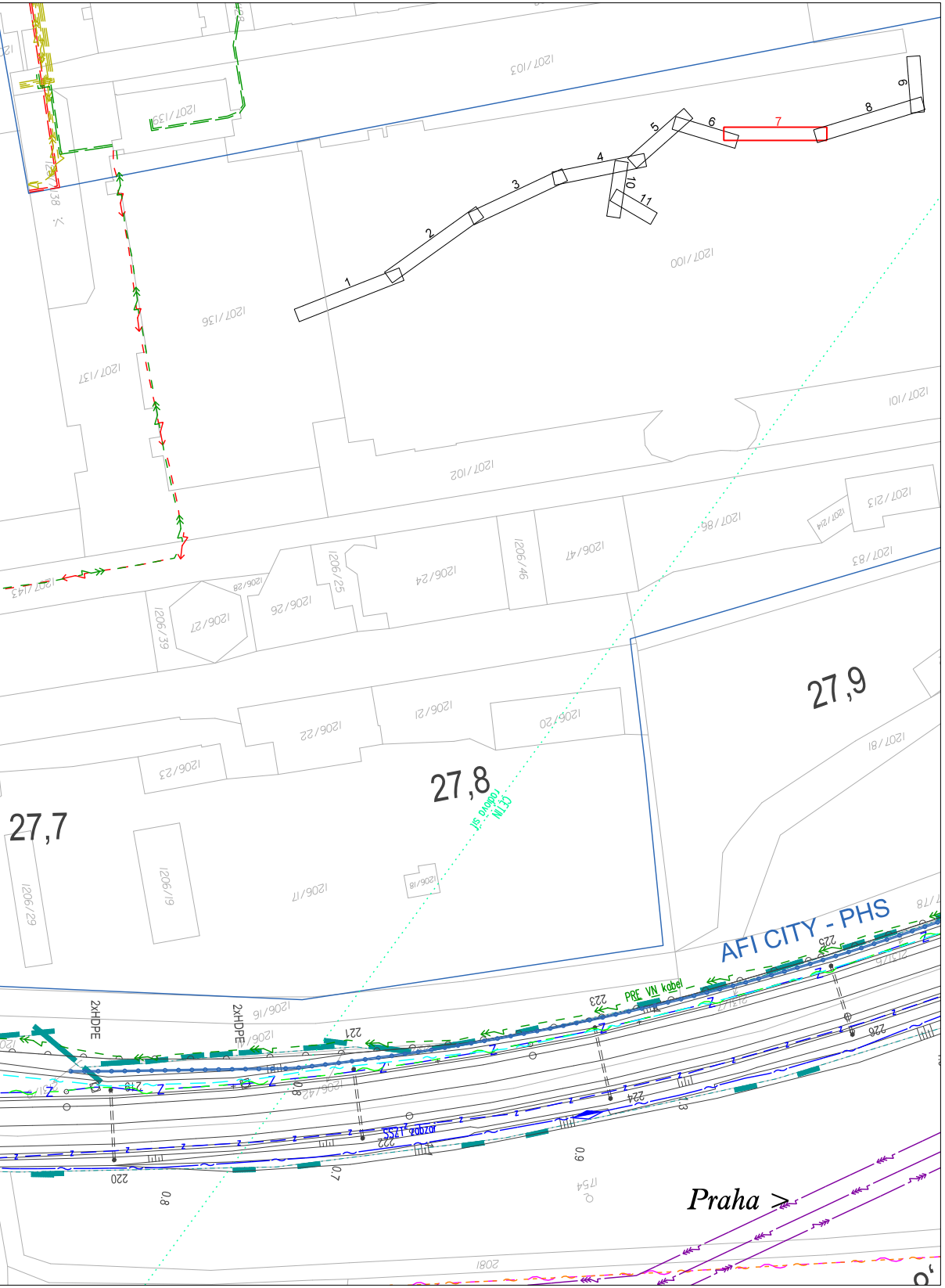
1
2
3
4
5
6
7
8
9
10
11
1207/103
1207/139
1207/100
1207/136
1207/137
1207/101
1207/102
1207/143
1207/86
1207/213
1207/214
1207/83
1207/81
1206/28
1206/27
1206/26
1206/39
1206/25
1206/24
1206/46
1206/47
1206/22
1206/21
1206/20
1206/23
1206/19
1206/29
1206/17
1206/18
1206/16
27,7
27,8
27,9
AFI CITY - PHS
PRE VN kabel
2xHDPE
221
222
223
224
225
226
220
Praha >

VÝŠKOVÝ SYSTÉM Bpv
SOUŘADNICOVÝ SYSTÉM S-JTSK

Číslo změny:	*Obsah změny:*	*Datum změny:*
01	-	-
02	-	-
03	-	-

Investor:

SŽDC
Správa železniční dopravní cesty

Správa železniční dopravní cesty, s.o.
Dlážděná 1003/7, 110 00 Praha 1

Stavební správa západ
Sokolovská 278/1955, 190 00 Praha 9

Generální projektant:

SUDOP PRAHA

SUDOP PRAHA a.s.
Olšanská 1a, 130 80 Praha 3
tel.: +420 267 094 111

e-mail: praha@sudop.cz

Hlavní inženýr projektu: ING. MICHAL MEČL

Garant profese: -

Středisko:
ŽELEZNIČNÍCH TRATÍ A UZLŮ

Vedoucí střediska:	*Odpovědný projektant SO, IO, PS:*	*Vypracoval:*	*Kontroloval:*
ING. JIŘÍ SYROVÝ	ILONA GRAMBLIČKOVÁ	ILONA GRAMBLIČKOVÁ	ING. MICHAL MEČL

Název akce:

OPTIMALIZACE TRAŤOVÉHO ÚSEKU MSTĚTICE (MIMO) - PRAHA-VYSOČANY (VČETNĚ)

Číslo smlouvy: 15 086 201

Projektový stupeň: PD

Část:
DOKLADY

STÁVAJÍCÍ INŽENÝRSKÉ SÍTĚ

Datum: 08/2016

Číslo části: H.5

Název přílohy:

SITUACE KM 25,800 - KM 27,900

Měřítko: 1:1000

Počet formátů: 11 x A4

Číslo přílohy: 7

DOKUMENT LZE UŽÍVAT POUZE VE SMYSLU PŘÍSLUŠNÉ SMLOUVY O DÍLO, ŽÁDNÁ JEHO ČÁST NEMŮŽE BÝT DLE ZÁKONA č.121/2000 Sb. KOPÍROVÁNA NEBO JINÝM ZPŮSOBEM ROZŠIŘOVÁNA BEZ SOUHLASU SUDOP PRAHA a.s.