











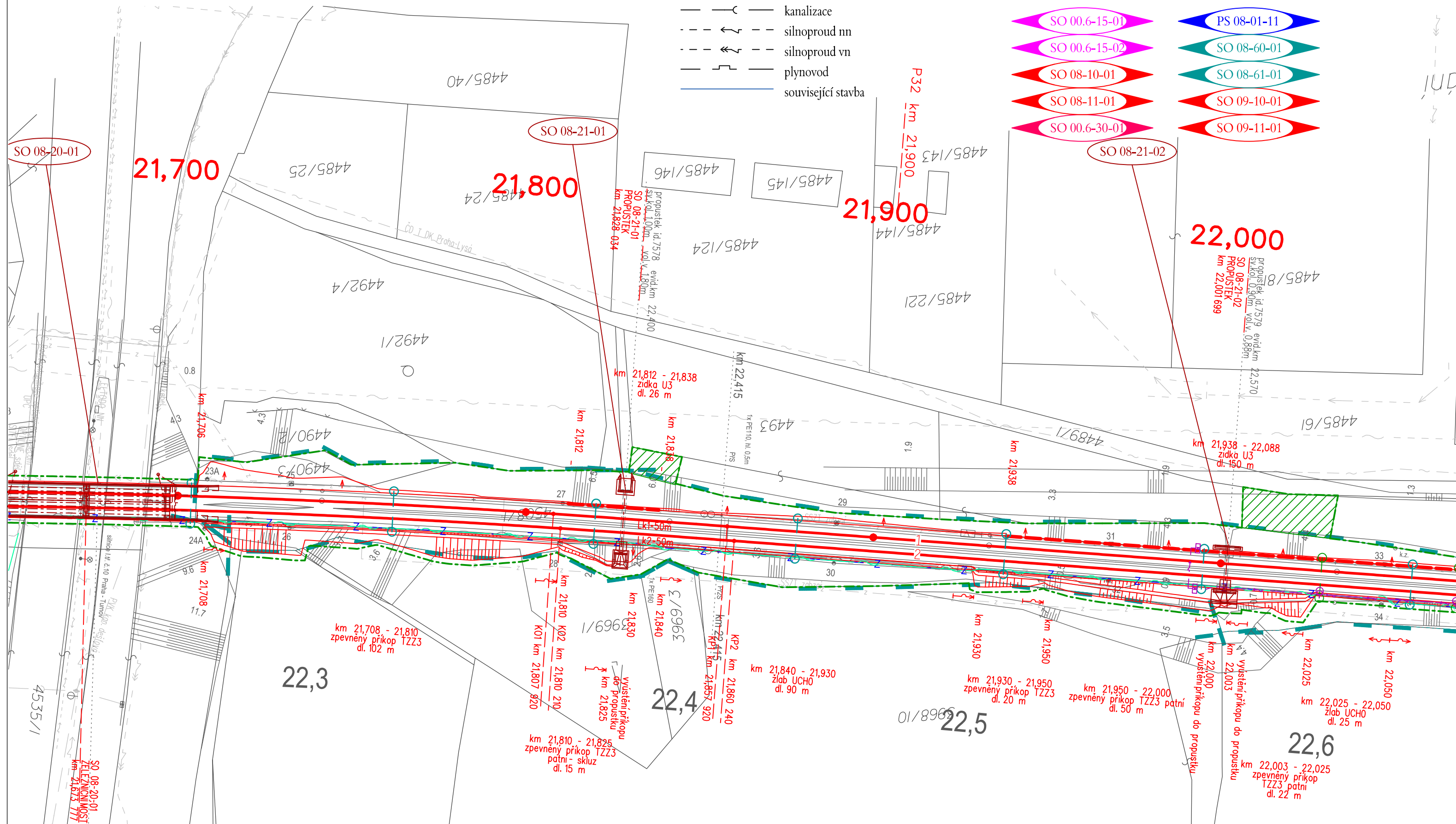


LYSÁ N/L

	obvod staveniště
	zařízení staveniště
	stávající stav
	hranice dražního pozemku
	sčítací vedení
	zabezpečovací vedení
	vodovod
	kanalizace
	silnoproud nn
	silnoproud vn
	plynovod
	související stavba

A circle with a horizontal diameter and a vertical radius. A point on the lower right arc is connected to the center and the left endpoint of the diameter, forming a shaded sector.



Číslo změny:	Obsah změny:	Datum změny:
01	-	-
02	-	-
03	-	-



Správa železniční dopravní cesty



<i>Hlavní inženýr projektu:</i>	ING. MICHAL MEČL
<i>Garant profese:</i>	ING. JÁN KOVÁČ

✓
Lorac

Projektový stupeň:	PD
--------------------	----

Číslo části:	E.1.04
--------------	--------

Číslo přílohy:	2.1
----------------	------------

DOKUMENT LZE UŽÍVAT POUZE VE SMYSLU PŘÍSLUŠNÉ SMLOUVY O DÍLO. ŽÁDNÁ JEHO ČÁST NEMŮŽE BÝT DLE ZÁKONA č.121/2000 Sb. KOPIROVÁNA NEBO JINÝM ZPŮSOBEM ROZŠÍŘOVÁNA BEZ SOUHLASU SUDOP PRAHA a.s.