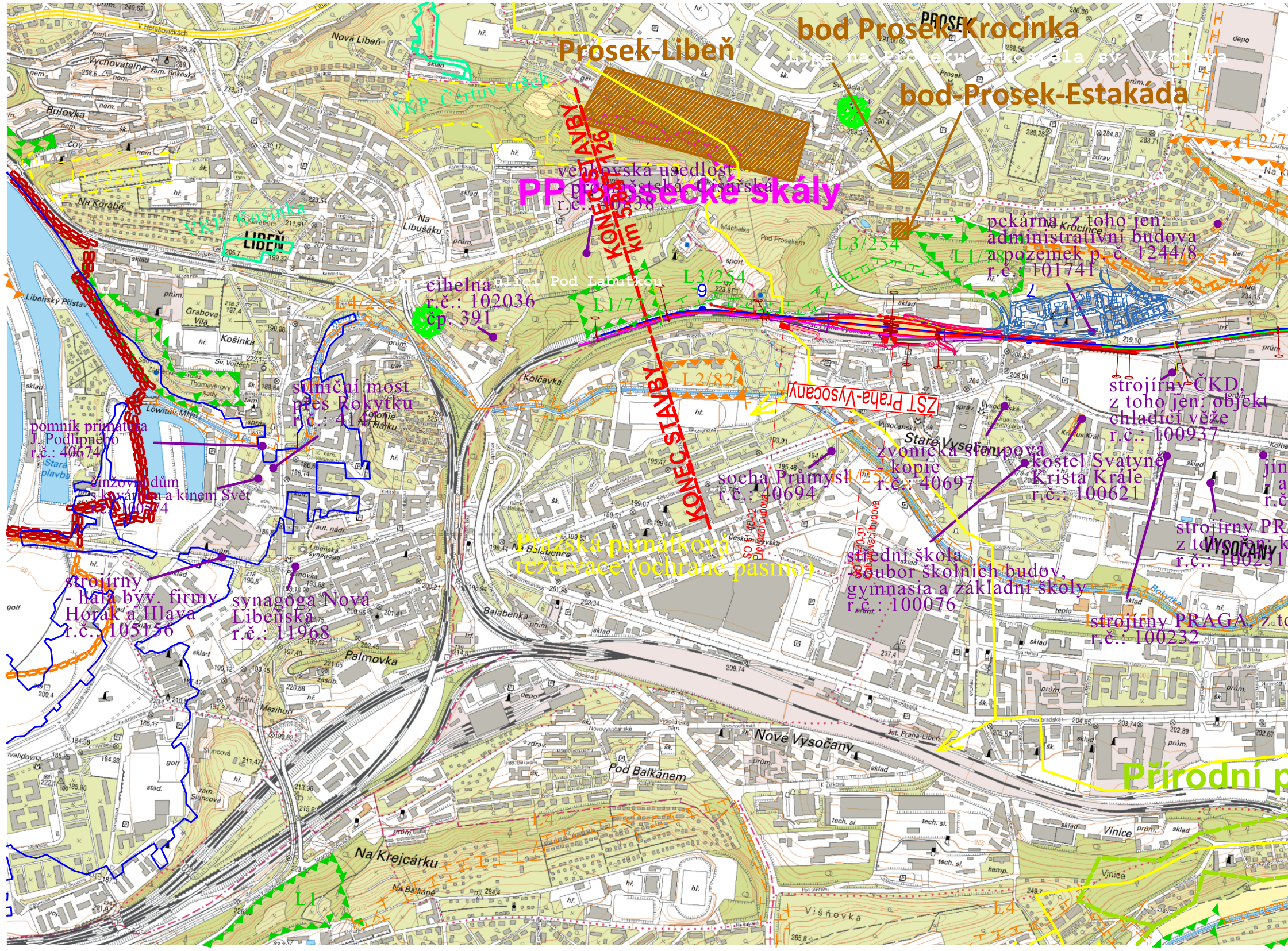
bod Prosek-Krocínka
Prosek-Libeň
Lípa na Proseku u kostela sv. Václava
bod-Prosek-Estakáda
VKP Čertův vršek
KONEC STAVBY km 5,847126
vesnická usedlost předměstská Písařská r.č.: 40838
PP Prosecké skály
VKP Košinka
LIBEŇ
PROSEK
L2/7
pekárna, z toho jen: administrativní budova a pozemek p. č. 1244/8 r.č.: 101741
L3/254
L1/78
L4/254
cihelna v ulici Pod Labutkou r.č.: 102036 čp. 391
L4/255
L1/77
L1
L2/82
ZST Praha-Vysočany
KONEC STAVBY
silniční most přes Rokytku r.č.: 41441
pomník primátora J. Podlipného r.č.: 40674
činžovní dům s kavárnou a kinem Svět r.č.: 100574
strojírny - hala býv. firmy Horák a Hlava r.č.: 105156
synagoga Nová Libeňská r.č.: 11968
Pražská památková rezervace (ochranné pásmo)
socha Průmysl r.č.: 40694
zvonička sloupová - kopie r.č.: 40697
kostel Svatyně Krista Krále r.č.: 100621
strojírny ČKD, z toho jen: objekt chladící věže r.č.: 100937
střední škola - soubor školních budov, gymnasia a základní školy r.č.: 100076
strojírny PRAGA, z to
r.č.: 100232
strojírny PR
z toho jen: k
r.č.: 100231
SO 01-40-02 Provozní budova
SO 01-40-01 Obslužná budova
L4
L1
Přírodní p
Staré Vysočany
Nové Vysočany
VYSOČANY
Palmovka
Libeňský Přístav
Stará plavba
Košinka
Kolčavka
Balabenka
Pod Balkánem
Na Krejcárku
Vinice
Višňovka
Bulovka
Nová Libeň
Rokytka

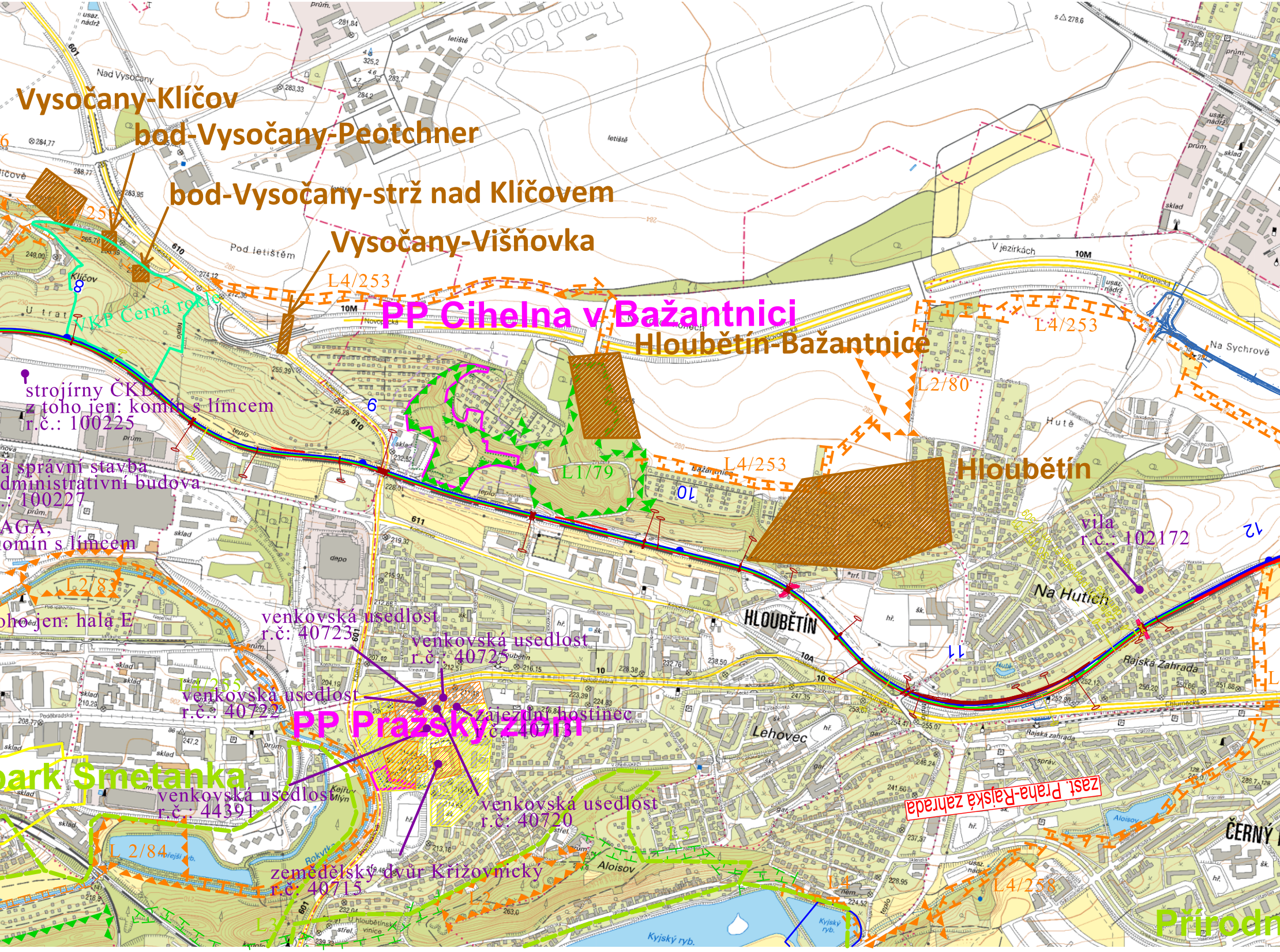
Vysočany-Klíčov
bod-Vysočany-Peotchner
bod-Vysočany-strž nad Klíčovem
Vysočany-Višňovka
L4/253
PP Cihelna v Bažantnici
Hloubětín-Bažantnice
L4/253
L2/80
L1/79
L4/253
Hloubětín
VKP Černá rokle
L4/256
strojírny ČKD,
z toho jen: komín s límcem
r.č.: 100225
á správní stavba
dministrativní budova
.: 100227
AGA,
omín s límcem
L2/83
oho jen: hala E
venkovská usedlost
r.č.: 40723
venkovská usedlost
r.č.: 40725
venkovská usedlost
r.č.: 40722
zájezdní hostinec
r.č.: 40713
PP Pražský zlom
park Smetanka
venkovská usedlost
r.č.: 44391
venkovská usedlost
r.č.: 40720
zemědělský dvůr Křižovnický
r.č.: 40715
L 2/84
vila
r.č.: 102172
zast. Praha-Rajská zahrada
L4/258
L4
Přírodn
Nad Vysočany
Pod letištěm
Klíčov
U trati
letiště
Novopacká
V jezírkách
Na Sychrově
Hutě
Na Hutích
HLOUBĚTÍN
Lehovec
Rajská zahrada
Chlumecká
Aloisov
Kyjský ryb.
Kejřův Mlýn
Rokytka
ČERNÝ
depo
10M
601
610
611

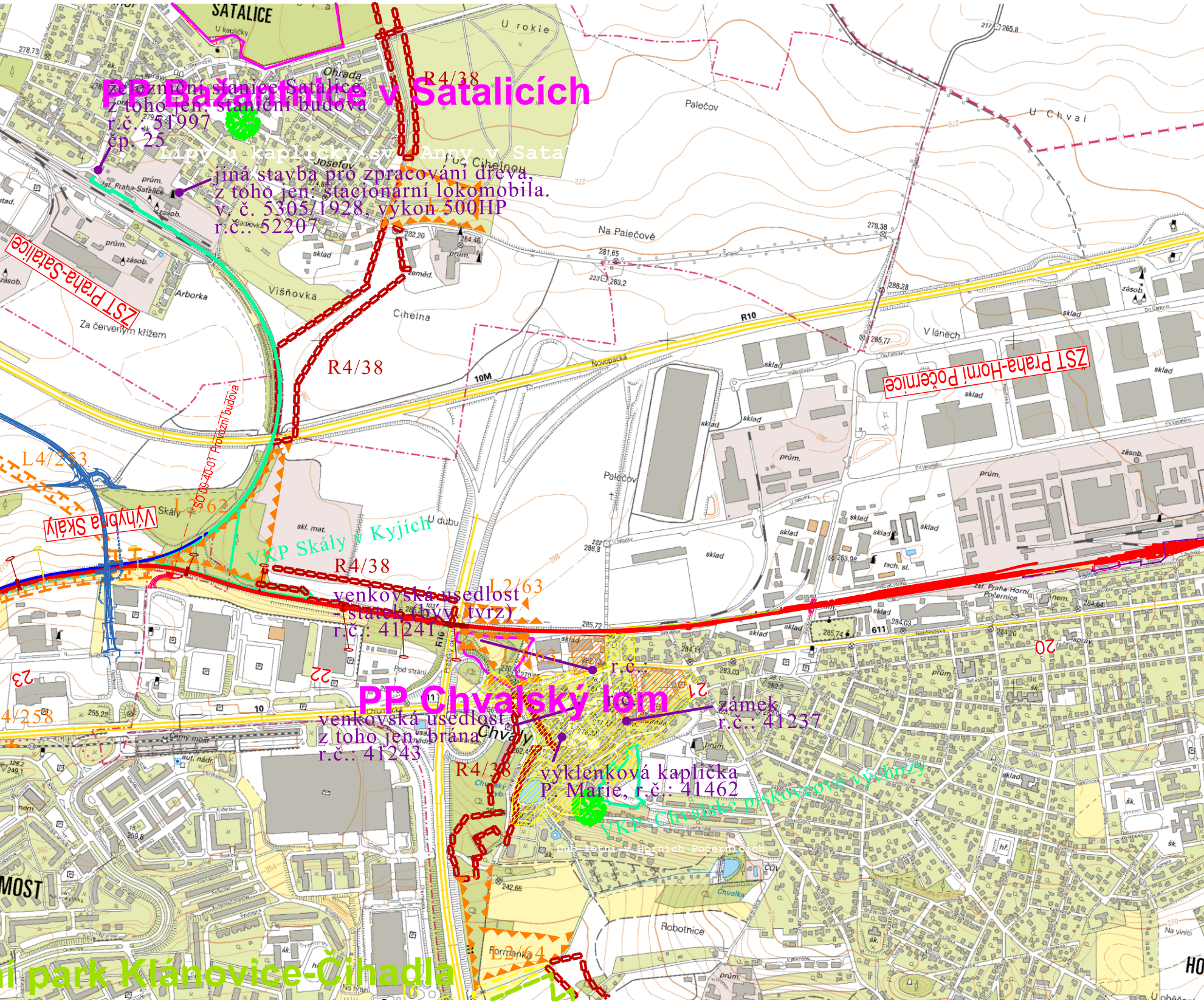
SATALICE
U kapličky
Ohrada
PP Bažantnice v Satalicích
železniční stanice Satalice, z toho jen: staniční budova
r.č.: 51997
čp. 25
Lípy u kapličky sv. Anny v Satal
jiná stavba pro zpracování dřeva, z toho jen: stacionární lokomobila, v. č. 5305/1928, výkon 500HP
r.č.: 52207
Josefov
Pod Cihelnou
R4/38
U rokle
Palečov
U Chval
Na Palečově
ŽST Praha-Satalice
Arborka
Za červeným křížem
Višňovka
Cihelna
R10
Novopacká
10M
V lánech
ŽST Praha-Horní Počernice
L4/253
Výhybna Skály
Skály
L2/262
SO09-40-01 Provozní budova
VKP Skály v Kyjích
skl. mat.
U dubu
R4/38
venkovská usedlost - statek (býv. tvrz)
r.č.: 41241
L2/63
r.č.:
PP Chvalský lom
zámek
r.č.: 41237
venkovská usedlost, z toho jen: brána
r.č.: 41243
Chvaly
výklenková kaplička P. Marie, r.č.: 41462
VKP Chvalské pískovcové výchozy
Dub letní v Horních Počernicích
Pod strání
Černý most
23
22
21
20
L4/258
R4/38
611
10
MOST
Chvalka
Robotnice
Formanka
L2/64
í park Klánovice-Čihadla
Na Viničí
HO

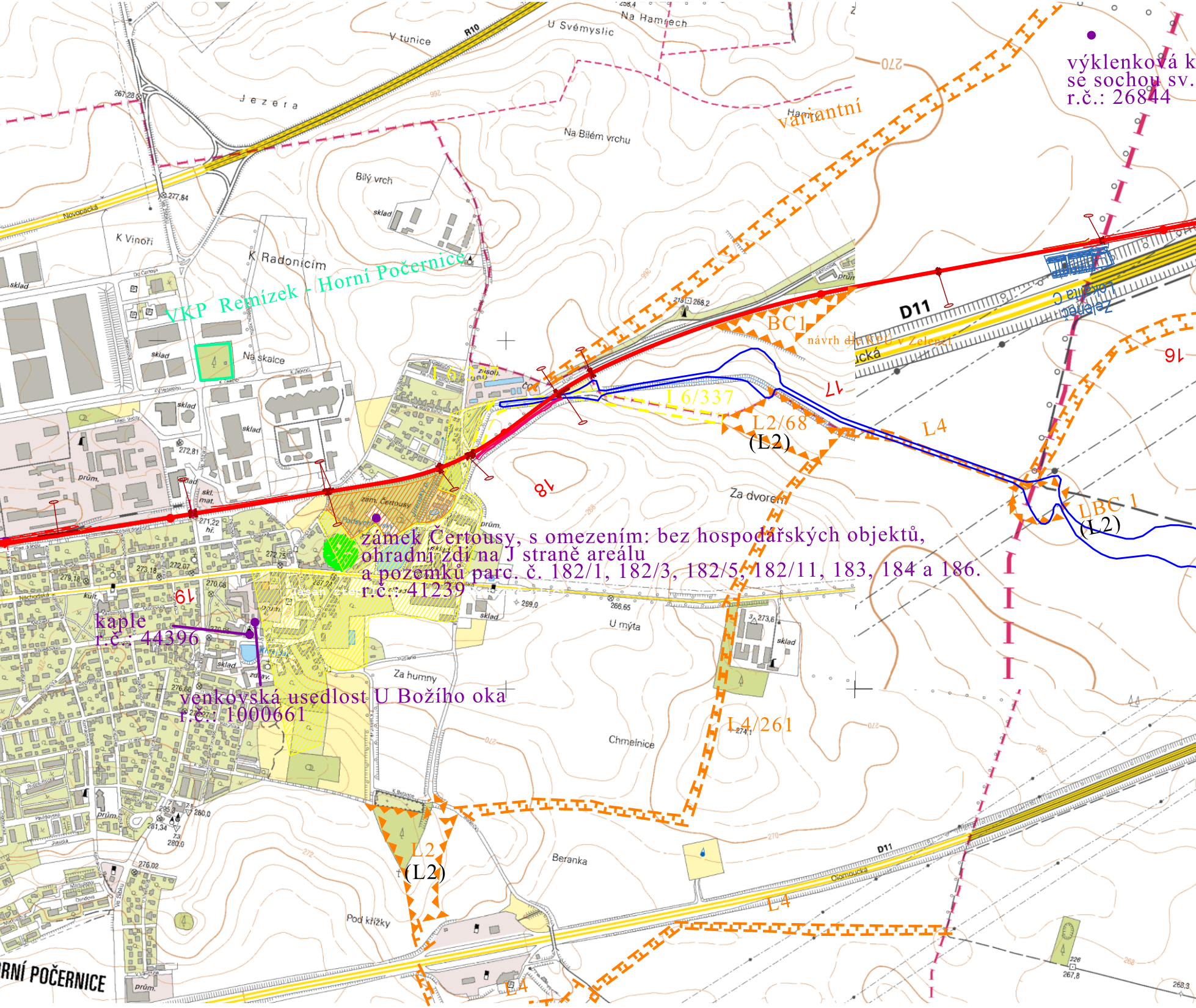
Na Hamrech
U Svémyslic
V tunice
R10
Jezera
267,28
Novopacká
277,84
K Vinoři
Bílý vrch
sklad
Na Bílém vrchu
K Radonicím
VKP Remízek - Horní Počernice
variantní
výklenková k
se sochou sv.
r.č.: 26844
Na skalce
D11
BC1
návrh dle KPU v Zeleneči
L 6/337
L2/68
(L2)
L4
17
18
16
LBC 1
(L2)
Za dvorem
zámek Čertousy, s omezením: bez hospodářských objektů,
ohradní zdi na J straně areálu
a pozemků parc. č. 182/1, 182/3, 182/5, 182/11, 183, 184 a 186.
r.č.: 41239
19
kaple
r.č.: 44396
venkovská usedlost U Božího oka
r.č.: 1000661
272,81
271,22
272,07
273,18
270,08
269,0
266,65
273,6
U mýta
Za humny
Chmelnice
L4/261
274,1
280,0
281,34
276,02
L2
(L2)
Beranka
Pod křížky
D11
Olomoucká
L4
L4
RNÍ POČERNICE
226
267,8
268,3

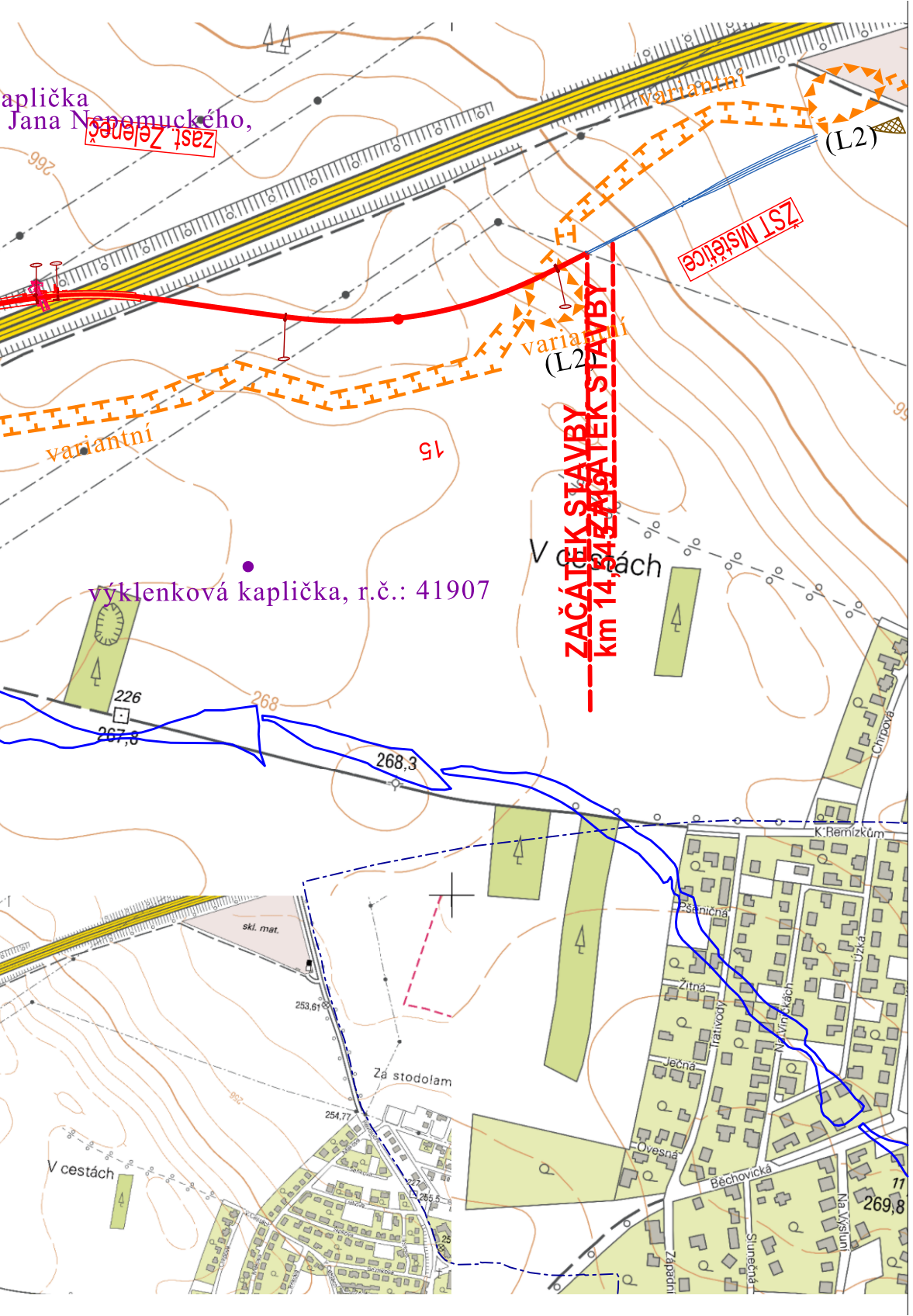
apli čka
Jana Nepomuckého,
zast. Zelenec
variantní
variantní
variantní
(L2)
(L2)
ZST Mstětice
ZAČÁTEK STAVBY
km 14,343
ZAČÁTEK STAVBY
15
V cestách
výklenková kaplička, r.č.: 41907
226
267,8
268
268,3
K Remízkům
Chrpová
Pšeničná
Žitná
Ječná
Ovesná
Trativody
Na Vinicích
Úzká
Běchovická
Na Výsluní
Slunečná
Západní
269,8
skl. mat.
253,61
Za stodolam
254,77
V cestách

LEGENDA:

ÚZEMNÍ SYSTÉM EKOLOGICKÉ STABILITY

- ▬ nadregionální biokoridor -nefunkční (N4)
- ▬ regionální biocentrum -nefunkční (R2)
- ▬ regionální biokoridor -nefunkční (R4)
- ▲▲▲▲▲▲ lokální biocentrum -funkční (L1)
- ┴ ┴ ┴ ┴ ┴ lokální biokoridor -funkční (L3)
- ▲▲▲▲▲▲ lokální biocentrum -nefunkční (L2)
- ┴ ┴ ┴ ┴ ┴ lokální biokoridor -nefunkční (L4)
- – – – – – interakční prvek

VÝZNAMNÉ KRAJINNÉ PRVKY

- ── VKP-registrovaný

MALOPLOŠNÁ CHRÁNĚNÁ ÚZEMÍ

- ▭ PP, PR, NPR, NPP

VODA

- ── záplavové území stoleté vody (Q100)
- -·-·-· ochranné pásmo vodního zdroje
- ✿ památné stromy
- ▨ poddolovaná území
- ● kulturní nemovité památky

AKTUALIZACE 06/2016

VÝŠKOVÝ SYSTÉM Bpv   SOUŘADNICOVÝ SYSTÉM S-JTSK   ±0,000 = xxx,xx m n. m.

Číslo změny:	*Obsah změny:*	*Datum změny:*
01	-	-
02	-	-
03	-	-

Investor:

Správa železniční dopravní cesty, s.o.
Dlážděná 1003/7, 110 00 Praha 1

Stavební správa západ
Sokolovská 278/1955, 190 00 Praha 9

Generální projektant:

SUDOP PRAHA a.s.
Olšanská 1a, 130 80 Praha 3
tel.: +420 267 094 111
fax: +420 224 230 316
e-mail: praha@sudop.cz

Hlavní inženýr projektu: ING. MICHAL MEČL

Garant profese: FRANTIŠEK KOHLÍČEK

Středisko:
SILNIC A DÁLNIC

Vedoucí střediska:	*Odpovědný projektant SO, IO, PS:*	*Vypracoval:*	*Kontroloval:*
ING. HANA STAŇKOVÁ	ING. MIROSLAV RADECHOVSKÝ	ING. MIROSLAV RADECHOVSKÝ	ING. TOMÁŠ ADAM

Název akce:

OPTIMALIZACE TRAŤOVÉHO ÚSEKU
MSTĚTICE (MIMO) - PRAHA-VYSOČANY (VČETNĚ)

Číslo smlouvy: 15 086 201

Projektový stupeň: PD

Část:

MAPOVÉ PODKLADY V OBLASTI ŽIVOTNÍHO PROSTŘEDÍ

Datum: 08/2016

Číslo části: C

Název přílohy:

SITUACE

Měřítko: 1:10 000

Počet formátů: -

Číslo přílohy: **4**

DOKUMENT LZE UŽÍVAT POUZE VE SMYSLU PŘÍSLUŠNÉ SMLOUVY O DÍLO. ŽÁDNÁ JEHO ČÁST NEMŮŽE BÝT DLE ZÁKONA č.121/2000 Sb. KOPÍROVÁNA NEBO JINÝM ZPŮSOBEM ROZŠIŘOVÁNA BEZ SOUHLASU SUDOP PRAHA a.s.