

AKTUALIZACE 06/2016

VÝŠKOVÝ SYSTÉM Bpv SOUŘADNICOVÝ SYSTÉM S-JTSK ±0,000 = xxx,xx m n. m.

| Číslo změny: | Obsah změny: | Datum změny: |
|--------------|--------------|--------------|
| 01 | - | - |
| 02 | - | - |
| 03 | - | - |

Investor:



Správa železniční dopravní cesty, s.o.
Dlážděná 1003/7, 110 00 Praha 1

Stavební správa západ
Sokolovská 278/1955, 190 00 Praha 9

Generální projektant:



SUDOP PRAHA a.s.
Olšanská 1a, 130 80 Praha 3
tel.: +420 267 094 111
fax: +420 224 230 316
e-mail: praha@sudop.cz

Hlavní inženýr projektu:

ING. MICHAL MEČL

Garant profese:

FRANTIŠEK KOHLÍČEK

Středisko:

SILNIC A DÁLNIC

Vedoucí střediska:

ING. HANA STAŇKOVÁ

Odpovědný projektant SO, IO, PS:

ING. MIROSLAV RADECHOVSKÝ

Vypracoval:

ING. MIROSLAV RADECHOVSKÝ

Kontroloval:

ING. TOMÁŠ ADAM

Název akce:

**OPTIMALIZACE TRAŤOVÉHO ÚSEKU
MSTĚTICE (MIMO) - PRAHA-VYSOČANY (VČETNĚ)**

Číslo smlouvy:

15 086 201

Projektový stupeň:

PD

Část:

HODNOCENÍ VLIVU STAVBY NA ŽIVOTNÍ PROSTŘEDÍ

Datum:

08/2016

Číslo části:

B.3.1.b

DENDROLOGICKÝ PRŮZKUM

Název přílohy:

TECHNICKÁ ZPRÁVA

Měřítko:

Počet formátů:

-

Číslo přílohy:

1

TECHNICKÁ ZPRÁVA

OBSAH:

| | |
|--|-----------|
| 1. IDENTIFIKAČNÍ ÚDAJE STAVBY | 2 |
| 2. ZÁKLADNÍ POPIS..... | 3 |
| 3. CHARAKTERISTIKA PŘÍRODNÍCH PODMÍNEK | 4 |
| 3.1 ČESKOBRODSKÝ BIOREGION | 4 |
| 3.2 ŘÍPSKÝ BIOREGION | 4 |
| 3.3 DENDROLOGICKÝ PRŮZKUM | 5 |
| 4. KÁCENÍ MIMOLESNÍ ZELENĚ..... | 5 |
| 5. OCHRANA MIMOLESNÍ ZELENĚ | 7 |
| 6. NÁHRADNÍ VÝSADBY | 8 |
| 7. DŘEVINY ZASAHOJÍCÍ DO VÝZNAMNÉHO KRAJINNÉHO PRVKU (VKP)..... | 8 |
| 8. DALŠÍ NORMATIVY VZTAHUJÍCÍ SE KE KÁCENÍ MIMOLESNÍ ZELENĚ | 14 |
| 9. ZÁVĚR, MNOŽSTVÍ KÁCENÉ ZELENĚ..... | 14 |
| 9.1 PRO POTŘEBY STAVBY DO VÝKAZU VÝMĚR: | 14 |
| 9.2 PRO POVOLENÍ KE KÁCENÍ DLE VYHLÁŠKY 189/2013Sb: | 15 |
| 10. PODKLADY..... | 15 |
| 11. PŘÍLOHY..... | 16 |
| 12. FOTODOKUMENTACE..... | 17 |

1. Identifikační údaje stavby

| | |
|---------------------------------|--|
| Stavba: | Optimalizace traťového úseku Mstětice (mimo) – Praha-Vysočany (včetně) |
| Charakteristika stavby: | Liniová železniční stavba, modernizace železniční trati |
| Místo stavby: | Železniční trať 1192 Lysá n. L. - Praha Vysočany Železniční trať 0901 Praha hlavní nádraží – Turnov |
| Kraj: | Středočeský kraj, Hl. město Praha |
| Obec / Městská část: | Zeleneč, Praha 20, Satalice, Praha 14, Praha 9, Praha 8 |
| Katastrální území: | Jirny, Zeleneč, Horní Počernice, Satalice, Kyje, Hloubětín, Vysočany, Libeň |
| Pověřené městské úřady: | Zeleneč, Praha 20, Praha 19, Praha 14, Praha 9, Praha 8 |
| Obce s rozšířenou působností: | Brandýs n. L. – Stará Boleslav, Hl. m. Praha |
| Stupeň dokumentace: | Přípravná dokumentace (PD) a záměr projektu (ZP) |
| Objednatel: | Správa železniční dopravní cesty, s.o. Dlážděná 1003/7, 110 00 Praha 1 IČ: 70994234 DIČ: CZ70994234 |
| Organizační složka objednatele: | Stavební správa západ Sokolovská 278/1955 190 00 Praha 9 |
| Nadřízený orgán: | Ministerstvo dopravy Nábřeží L. Svobody 12 110 00 Praha 1 |
| Zhotovitel dokumentace: | SUDOP PRAHA a.s. Středisko 202 – silnic a dálnic Olšanská 1a 130 80 - Praha 3 IČ: 25 79 33 49 DIČ: CZ 25 79 33 49 |
| Začátek stavby: | pro železniční trať 1192 Lysá n. L. – Praha Vysočany za ŽST Mstětice ve stáv. km 15,113 (nkm 14,546) pro železniční trať 0901 Praha hl. n. – Turnov za odb. Skály ve směru ŽST Praha Satalice v km 12,711 |
| Konec stavby: | ŽST Praha Vysočany ve stáv. km 5,666 polohou vjezdového návěstidla HS, 302S a 301S |
| Hlavní inženýr projektu: | Ing. Michal Mečl |
| Název přílohy projekt stavby: | Dendrologický průzkum |

Zhotovitel přílohy projekt stavby:

Ing. Miroslav Radechovský

Český certifikovaný arborista

Č.0220



2. Základní popis

Předmětem projektové dokumentace stavby je řešení úseku železniční trati Mstětice – Praha Vysočany od stávajícího km 15,048 žel. trati Lysá n. L. – Praha Vysočany do stávajícího km 5,900 žel. trati Praha hl. n. – Turnov.

Stavba „Optimalizace traťového úseku Mstětice (mimo) – Praha-Vysočany (včetně)“ má charakter liniové železniční stavby.

Stavba „Optimalizace traťového úseku Mstětice (mimo) – Praha-Vysočany (včetně)“ se nachází jak v městské zástavbě nebo se jí pouze dotýká, tak mimo zastavěná území, a je vedena na stávajícím tělese dráhy na náspech, v zářezích nebo v úrovni okolního terénu, příp. na umělých stavbách, ležících na území resp. pozemcích určených, dle územních plánů dotčených VÚC pro umístění dráhy, kde je v současnosti situována stávající železniční trať.

Dendrologický průzkum je zpracován s vyznačením lokalit VKP, a s vymezením dřevin zasahujících do MZCHÚ (Maloplošných zvláště chráněných území).

Stavební činnost zahrnuje zejména:

- rekonstrukci železničního spodku a svršku
- rekonstrukci mostů, podchodů, propustků, opěrných zdí a návěstních lávek
- rekonstrukci stávajících a výstavbu nových nástupišť, přístřešků a přístupů na nástupiště
- výstavbu nového trakčního vedení
- pokládku energetických, sdělovacích, zabezpečovacích a optických kabelů podél tratě
- výstavbu zabezpečovacího zařízení včetně osazení návěstidel
- výstavbu sdělovacího zařízení pro cestující – rozhlas, informační systém
- přeložky a úpravy dotčených inženýrských sítí a zařízení
- výstavbu nových technologických budov pro umístění železniční technologie
- stavební úpravy ve stávajících výpravních budov v žel. stanicích
- výstavbu protihlukových zdí
- aplikaci individuálních protihlukových opatření

3. Charakteristika přírodních podmínek

Stavba „Optimalizace traťového úseku Mstětice (mimo) – Praha-Vysočany (včetně)“ se nachází dle biogeografického členění České republiky (Culek, 1996) na rozhraní dvou bioregionů Českobrodského a Řipského

3.1 Českobrodský bioregion

CHARAKTERISTIKA PŘÍRODNÍCH PODMÍNEK ÚZEMÍ

Poloha

Bioregion leží uprostřed středních Čech, zabírá přibližně Českobrodskou tabuli. Tvoří ho plošiny na starších sedimentech s pokryvy spraší a vegetací hájů s malými ostrovy acidofilních doubrav. Bioregion je dnes z naprosté většiny intenzivně zemědělsky využíván, přesto se zde zachovaly unikátní komplexy přirozených částečně podmáčených dubových lesů (Vidrholec).

Horniny a reliéf

Geologickou stavbu území vyznačuje poloha na okraji české křídové pánve, z jejíhož podloží směrem k jihu vystupují horniny starších útvarů. Značný rozsah mají pokryvy spraší. Reliéf má charakter tabule ukloněné od jihu k severozápadu až k severovýchodu. Ploché povrch zpestřují četná malá, výrazně zaříznutá, ale jen 20 – 50 m hluboká údolí. Reliéf má ráz ploché pahorkatiny s výškovou členitostí 30 – 75 m, při okrajích vrchovin na jihu má charakter členité pahorkatiny s výškovou členitostí 75 – 120 m.

Podnebí

Dle Quitta leží převážná část území v teplé oblasti T 2, pouze při hranicích s vrchovinami na jihu je pruh území náležející mírně teplé oblasti MT 10. Bioregion leží na návětrné straně vrchoviny, průměrné teploty dosahují 7,5-9 °C. Srážky dosahují 500-650 mm.

Půdy

Na spraších převažují černozemě, na západě karbonátové, na východě hnědozemní, které jižněji přecházejí do hnědozemí.

Biota

Bioregion se rozkládá zčásti v termofytiku, zčásti v mezofytiku. Vegetační stupeň podle Skalického je kolinní až suprakolinní. Potenciální přirozenou vegetaci tvořily především háje svazu Carpinion, a to zejména Melampyro nemorosi-Carpinetum, na těžších podmáčených půdách charakteristicky i Tilio-Betuletum. Okrajově sem zasahovaly i acidofilní doubravy (Genisto germanicae-Quercion) a méně náročné typy teplomilných doubrav (Potentillo albae-Quercetum). Buk je zastoupen pouze fragmentárně, skutečné bučiny chybějí. Přirozená náhradní vegetace je především reprezentována travobylinnými porosty. Na vlhkých stanovištích jsou to louky, náležející vegetaci svazů Calthion a Molinion. Flóra bioregionu je charakterizována zastoupením hercynské hájové květeny. Fauna bioregionu je hercynského původu, silně ochuzená, se západními vlivy.

3.2 ŘIPSKÝ BIOREGION

CHARAKTERISTIKA PŘÍRODNÍCH PODMÍNEK ÚZEMÍ

Poloha a základní údaje

Bioregion je tvořen nížinnou tabulí na severozápadě středních Čech a tvoří ho opuková tabule s pauperizovanou teplomilnou biotou 2. bukovo-dubového vegetačního stupně. V kaňonech

Vltavy se nachází pestrá biota se zbytky teplomilné lesní a stepní vegetace. V současnosti v bioregionu dominuje orná půda, hodnotné jsou fragmenty travních lad a skalního řídkolesí.

Horniny a reliéf

Celé území je součástí české křídové pánve, budované v této oblasti vápnitými horninami. Značný rozsah mají kvartérní pokryvy, především vápnité spraše v blízkosti Vltavy. Typická výška bioregionu je 170-330m.

Půdy

Převažujícím půdním typem jsou karbonátové černozemě na spraších, které na výchozech křídových slínů přecházejí do mělkých typických pararendzin. Typické kambizemě se vyskytují v úzkých pruzích na svazích údolí Vltavy.

Klima

Dle Quitta leží celý bioregion v teplé oblasti T 2. Pro bioregion je typické teplé suché podnebí, charakterizované teplotami teplotami mezi 8 – 9 Co a srážkami mezi 450 – 500 mm. Území je vystaveno výraznému, převážně západnímu proudění.

Biota

Bioregion leží v termofytiku, vegetační stupeň je podle Skalického kolinní. Potenciální přirozenou vegetací je mozaika teplomilných doubrav (pravděpodobně svaz Quercion petraeae, zejména Potentillo albae-Quercetum). Ve flóře je zastoupena řada exklávních prvků. Fauna bioregionu je původně ryze hercynská, se západoevropským vlivem. V současnosti jde většinou o téměř bezlesou kulturní step.

3.3 Dendrologický průzkum

Tento dendrologický průzkum byl zpracován jako součást projektové dokumentace stavby „Optimalizace traťového úseku Mstětice (mimo) – Praha-Vysočany (včetně)“. Průzkum byl zpracován v červnu roku 2015. Dendrologický průzkum na zájmovém území byl proveden na základě situací v měřítku 1:2000, které sloužily jako podkladový materiál pro práci v terénu. Průzkum se soustředil na momentální stav zeleně v místě hranice navrhovaného záboru.

Dendrologický průzkum „Optimalizace traťového úseku Mstětice (mimo) – Praha-Vysočany (včetně)“ se podrobně zabývá „dřevinami rostoucími mimo les“, které jsou definované § 3 zák. č. 114/1992 Sb., o ochraně přírody a krajiny, v platném znění, a uvádí soupis mimolesní zeleně, kterou bude nutné před zahájením stavby odstranit. Účelem této dokumentace je vyčíslit objemy kácené zeleně, podat přehled mimolesní zeleně dle jednotlivých katastrů a parcel pro získání povolení ke kácení dle zákona č. 114/1992 Sb., v platném znění.

4. Kácení mimolesní zeleně

Cílem předkládané dokumentace bylo určit dřeviny, které bude třeba v rámci stavby Optimalizace traťového úseku Mstětice (mimo) – Praha-Vysočany (včetně) vykácet, a to ze stavebních důvodů (dřeviny v rozsahu záboru).

Mimolesní zeleň v blízkosti stavby je vyhodnocena v **Příloze 1. Soupisu veškeré kácené mimolesní zeleně** této dokumentace. Rozsah kácení byl stanoven na základě místního šetření. Kácena bude pouze mimolesní zeleň v rozsahu záboru stavby.

Před zahájením stavby bude požádáno o povolení ke kácení mimolesní zeleně na příslušné obecní úřady. Náležitosti žádosti o povolení ke kácení jsou stanoveny vyhláškou č. 189/2013 Sb. §4 Ministerstva životního prostředí České republiky, kterou se provádějí

některá ustanovení zákona České národní rady č. 114/1992 Sb., o ochraně přírody a krajiny, v platném znění. Kácení bude provedeno mimo vegetační období (listopad-březen).

Podle §8 odstavce 3 zákona č. 114/1992 Sb. o ochraně přírody a krajiny, v platném znění, není třeba povolení ke kácení dřevin se stanovenou velikostí, popřípadě jinou charakteristikou. Výše zmiňovaná prováděcí vyhláška k tomuto zákonu v §3 uvádí: Povolení ke kácení dřevin, za předpokladu, že tyto nejsou součástí významného krajinného prvku nebo stromořadí, se nevyžaduje:

- a) pro dřeviny o obvodu kmene do 80 cm měřeného ve výšce 130 cm nad zemí,
- b) pro zapojené porosty dřevin, pokud celková plocha kácených zapojených porostů dřevin nepřesahuje 40 m²,
- c) pro dřeviny pěstované na pozemcích vedených v katastru nemovitostí ve způsobu využití jako plantáž dřevin³),
- d) pro ovocné dřeviny rostoucí na pozemcích v zastavěném území evidovaných v katastru nemovitostí jako druh pozemku zahrada, zastavěná plocha a nádvoří nebo ostatní plocha se způsobem využití pozemku zeleň.

Všechny dřeviny kácené i ponechávané jsou vykresleny na mapových přílohách této dokumentace v měřítku 1:2000.

Tab.č.1 Seznam zastoupených druhů dřevin.

| Optimalizace traťového úseku Mstětice (mimo) – Praha-Vysočany (včetně) seznam dřevin: | |
|--|-------------------------------|
| Stromy | |
| druhové jméno česky | druhové jméno vědecky |
| borovice černá | <i>Pinus nigra</i> |
| borovice lesní | <i>Pinus sylvestris</i> |
| bříza bělokorá | <i>Betula pendula</i> |
| douglaska tisolistá | <i>Pseudotsuga menziesii</i> |
| dub letní | <i>Quercus robur</i> |
| habr obecný | <i>Carpinus betulus</i> |
| hloh obecný | <i>Crataegus oxyacantha</i> |
| hrušeň obecná | <i>Pyrus communis</i> |
| jabloň lesní | <i>Malus sylvestris</i> |
| jasan ztepilý | <i>Fraxinus excelsior</i> |
| javor jasanolistý | <i>Acer negundo</i> |
| javor klen | <i>Acer pseudoplatanus</i> |
| javor mléč | <i>Acer platanoides</i> |
| javor tatarský | <i>Acer tataricum</i> |
| jeřáb ptačí | <i>Sorbus aucuparia</i> |
| jilm vaz | <i>Ulmus laevis</i> |
| jírovec maďal | <i>Aesculus hippocastanum</i> |
| lípa srdčitá | <i>Tilia cordata</i> |
| lípa velkolistá | <i>Tilia platyphyllos</i> |
| líška obecná | <i>Corylus avellana</i> |
| modřín opadavý | <i>Larix decidua</i> |

| Optimalizace traťového úseku Mstětice (mimo) – Praha-Vysočany (včetně) seznam dřevin: | |
|--|--------------------------------|
| Stromy | |
| druhové jméno česky | druhové jméno vědecky |
| morušovník bílý | <i>Morus alba</i> |
| ořešák královský | <i>Juglans regia</i> |
| pajasan žlaznatý | <i>Ailanthus altissima</i> |
| slivoň | <i>Prunus sp.</i> |
| smrk pichlavý | <i>Picea pungens</i> |
| smrk ztepilý | <i>Picea abies</i> |
| topol | <i>Populus sp</i> |
| topol černý | <i>Populus nigra</i> |
| topol kanadský | <i>Populus x canadensis</i> |
| topol osika | <i>Populus tremula</i> |
| trnovník akát | <i>Robinia pseudoacacia</i> |
| třešeň ptačí | <i>Prunus avium</i> |
| vrba | <i>Salix sp.</i> |
| Keře | |
| druhové jméno česky | druhové jméno vědecky |
| bez černý | <i>Sambucus nigra</i> |
| jalovec chvojka | <i>Juniperus sabina</i> |
| křídlatka japonská | <i>Reynoutria japonica</i> |
| kustovnice cizí | <i>Lycium barbarum</i> |
| pámelník bílý | <i>Symphoricarpos albus</i> |
| ptačí zob obecný | <i>Ligustrum vulgare</i> |
| pustoryl věncový | <i>Philadelphus coronarius</i> |
| růže šípková | <i>Rosa canina</i> |
| svída bílá | <i>Cornus alba</i> |
| svída krvavá | <i>Cornus sanguinea</i> |
| šeřík obecný | <i>Syringa vulgaris</i> |
| tavolník japonský | <i>Spiraea japonica L. f.</i> |
| zerav západní | <i>Thuja occidentalis</i> |

5. Ochrana mimolesní zeleně

Dřeviny určené k zachování, které jsou ohroženy stavebními pracemi, (viz mapová příloha dendrologického průzkumu) bude třeba je ochránit podle ČSN 83 9061 Ochrana stromů, porostů a vegetačních ploch při stavebních pracích. Veškerou zeleň v místě stavby je však třeba chápat jako součást stávajícího rázu krajiny, v níž hraje svou důležitou úlohu. Proto je třeba kácet v co nejmenší možné míře. Při realizaci stavebních prací je nutné dřeviny ochránit, tzn. dodržet podmínky vycházejí z uvedené normy a sice:

- výkopy pro zemní vedení budou vzdáleny nejméně **2,5 m** od kmene stávajících dřevin
- výkop v kořenovém prostoru stávajících stromů (kořenový prostor je vymezen kořenovým systémem dřeviny - plocha půdy pod korunou stromu rozšířená do stran o 1,5 m) bude

proveden manuálně tak, aby nedošlo k porušení hlavních kotvících kořenů dřeviny, ty budou podkopány a potrubí a sítě budou vedeny pod kořeny

c) při realizaci výkopu nebudou přetínány kořeny s průměrem větším než **5 cm**,

d) případná poranění kořenů budou ošetřena, slabší kořeny je nutno ostře přetnout a místa řezu zahladit;

e) obnažené kořeny je třeba chránit před vysycháním a působením mrazu, tzn. že doba výkopu bude zkrácena na technologicky minimálně možnou.

f) výkopový materiál bude ukládán min. 1 m od kmenů stávajících dřevin a mimo keře.

g) k ochraně před mechanickým poškozením stavební technikou budou stromy v prostoru stavby chráněny stabilním plotem, který bude chránit maximální plochu kořenové zóny stromů (plocha půdy pod korunou stromu rozšířená do stran o 1,5 m)

h) pokud nelze realizovat oplocení dle písm. g), budou kmeny chráněny bedněním do výšky min. 2 m, bednění bude upevněno na kmen bez jeho poškození a vůči kmenu bude vypolštářováno, nesmí být nasazeno bezprostředně na kořenové náběhy

i) kořenové náběhy stromů budou chráněny vhodnou bandáží (např. rozříznutá pneumatika), umístěnou mezi ně a bednění

j) realizací stavby nesmí dojít k žádnému poškození kořenových náběhů, v případě kolize s tělesem chodníku budou kořenové náběhy chráněny obalením jutou a vymezením konstrukce chodníku mimo ně

k) před umístěním stavebních objektů (např. chodníku) bude z povrchu kořenové zóny odstraněn veškerý organický materiál.

6. Náhradní výsadby

Náhradní výsadba může být stanovena na základě požadavku vycházejícího z odboru životního prostředí. Pokud bude stanovena kompenzace od OŽP za kácenou zeleň, pak bude vykazována v samostatné dokumentaci stavebního objektu.

Případné náhradní výsadby za zeleň odstraněnou z důvodu stavby budou řešeny v rámci procesu o povolení ke kácení zeleně (§ 9 zák. č. 114/1992Sb., o ochraně přírody a krajiny). Tyto výsadby proběhnou mimo zábor stavby, v intravilánu dotčených obcí.

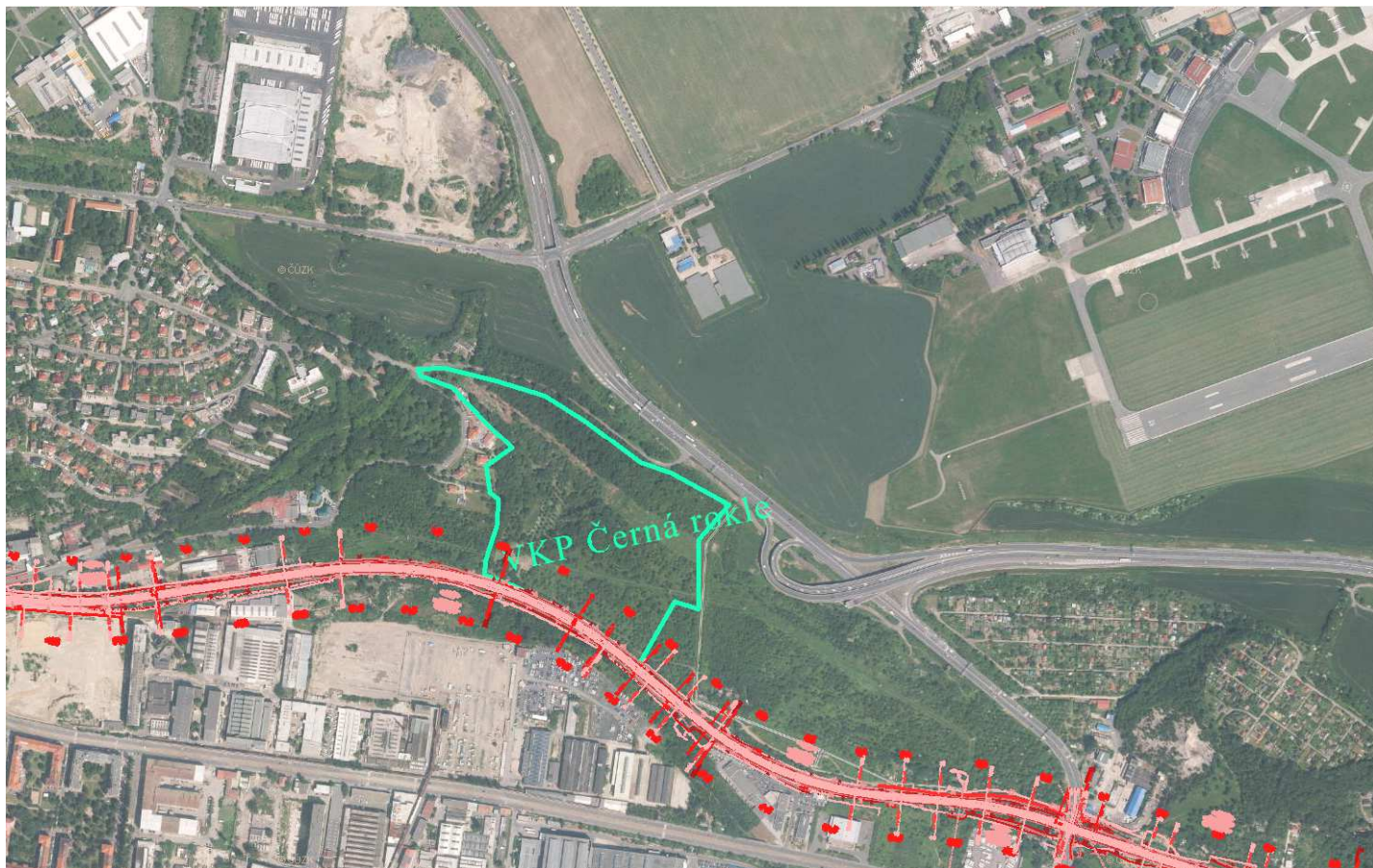
7. Dřeviny zasahující do významného krajinného prvku (VKP)

Pojem Významný krajinný prvek (dále jen VKP) je definován §3 zákona č. 114/1992 Sb. jako ekologicky, geomorfologicky nebo esteticky hodnotná část krajiny, která utváří její typický vzhled nebo přispívá k udržení její stability. VKP jsou lesy, rašeliniště, vodní toky, rybníky, jezera, údolní nivy. Dále jsou jimi jiné části krajiny, které zaregistruje podle § 6 orgán ochrany přírody jako VKP, zejména mokřady, stepní trávníky, remízy, meze, trvalé travní plochy, naleziště nerostů a zkamenělin, umělé i přirozené skalní útvary, výchozy a odkryvy. Mohou jimi být i cenné plochy porostů sídelních útvarů včetně historických zahrad a parků. Ke stavební činnosti ovlivňující VKP je nezbytný souhlas orgánu ochrany přírody.

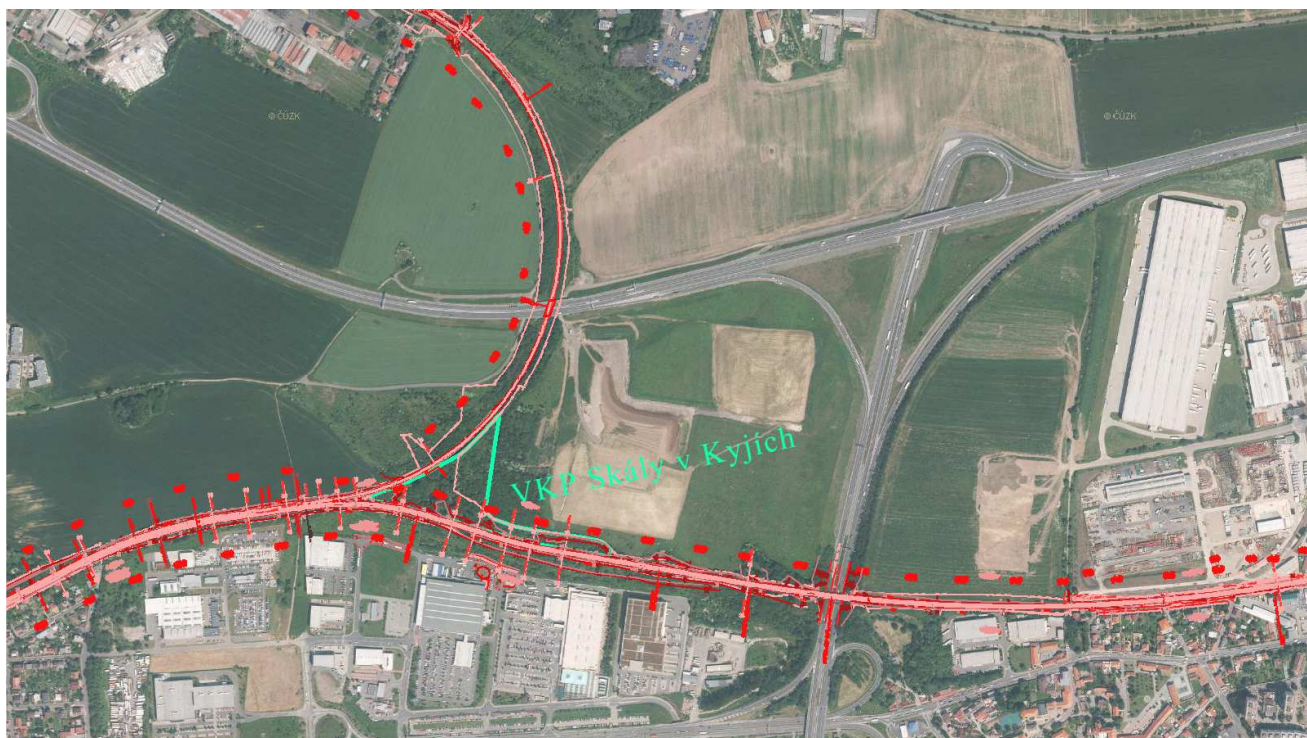
Stavba se nachází v bezprostřední blízkosti VKP registrovaného dle §6 zákona č. 114/1992 Sb. v platném znění. Stavba je v souběhu s **VKP Černá rokle** v km 7,95-8,25 – ve VKP Černá rokle nedojde ke kácení dřevin. Dále je v souběhu s **VKP-Skály v Kyjích** v km 12,5-13- kde **dojde ke kácení několika dřevin**, viz následující obrázky.

Stavba prochází přes VKP dle §3 zákona č. 114/1992 Sb ve staničení km 18,8,780 a 18,380 a kříží Jirenský potok (č.h.p.: 1-04-07-0570-0-00) území Horní Počernice a

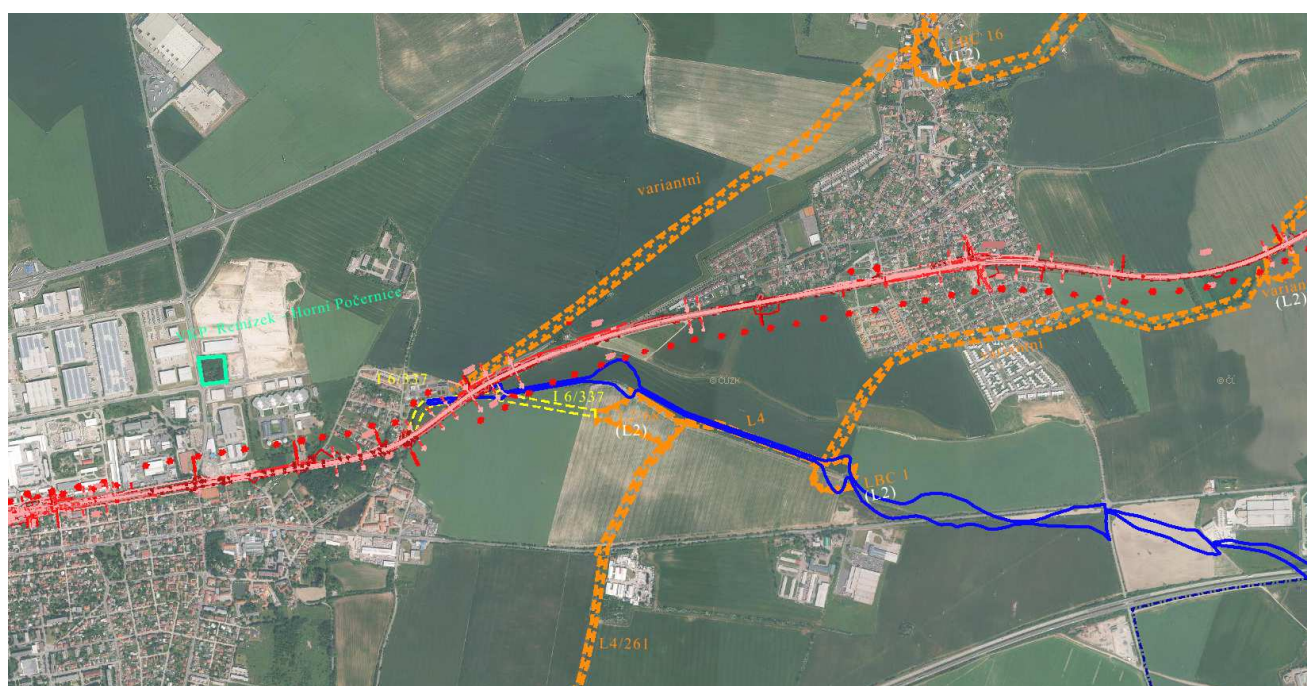
Čelákovický potok v km 15,188 katastrálním území Zeleneč. V obou případech kontaktu bude provedena rekonstrukce mostního objektu a **nedojde zde k zásahu kácením do VKP**.



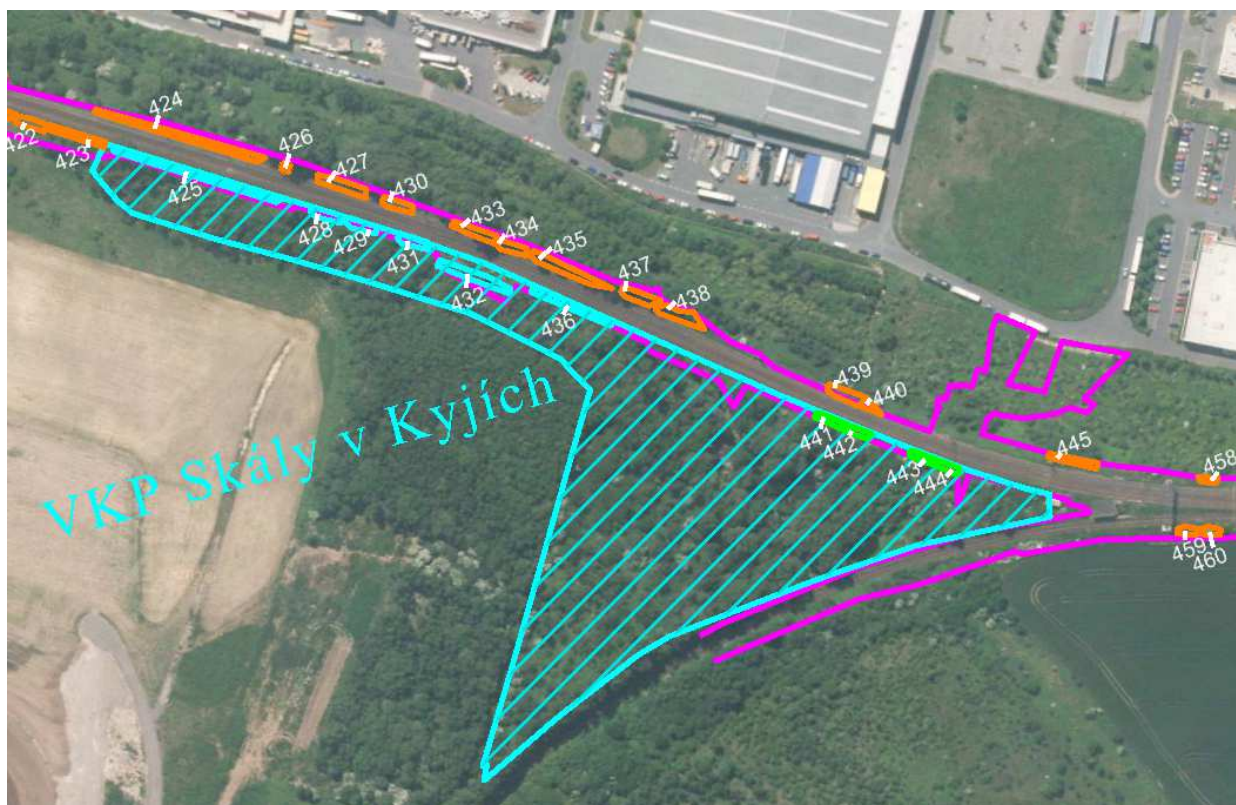
Obr.1: Stavba je v souběhu s registrovaným VKP-Černá rokle dle §6 zákona č. 114/1992 Sb. v platném znění -**nebudou káceny dřeviny ve VKP**



Obr.2: Stavba je v souběhu s registrovaným VKP-Skály v Kyjích dle §6 zákona č. 114/1992 Sb. v platném znění-**dojde k zásahu do dřevin ve VKP**



Obr.3: Stavba prochází přes VKP dle §3 zákona č. 114/1992 Sb ve staničení km 18,4 a kříží Jirenský potok (č.h.p.: 1-04-07-0570-0-00)-**nebudou káceny dřeviny ve VKP**



Obr.4: detail zásahu do VKP-stavba je v souběhu s registrovaným VKP-Skály v Kyjích dle §6 zákona č. 114/1992 Sb. v platném znění.

Stavba zasahuje do VKP Skály v Kyjích na katastrálním území Horní Počernice na parcele 4508/1, v km 12,5-13, jedná se o 9 kusů stromů a o zapojené porosty na ploše 150 m², přehledný soupis dřevin nacházejících se ve VKP je uveden v příloze č.2 Soupis dřevin ve VKP Skály v Kyjích.

8. Dřeviny zasahující do zvláště chráněných území

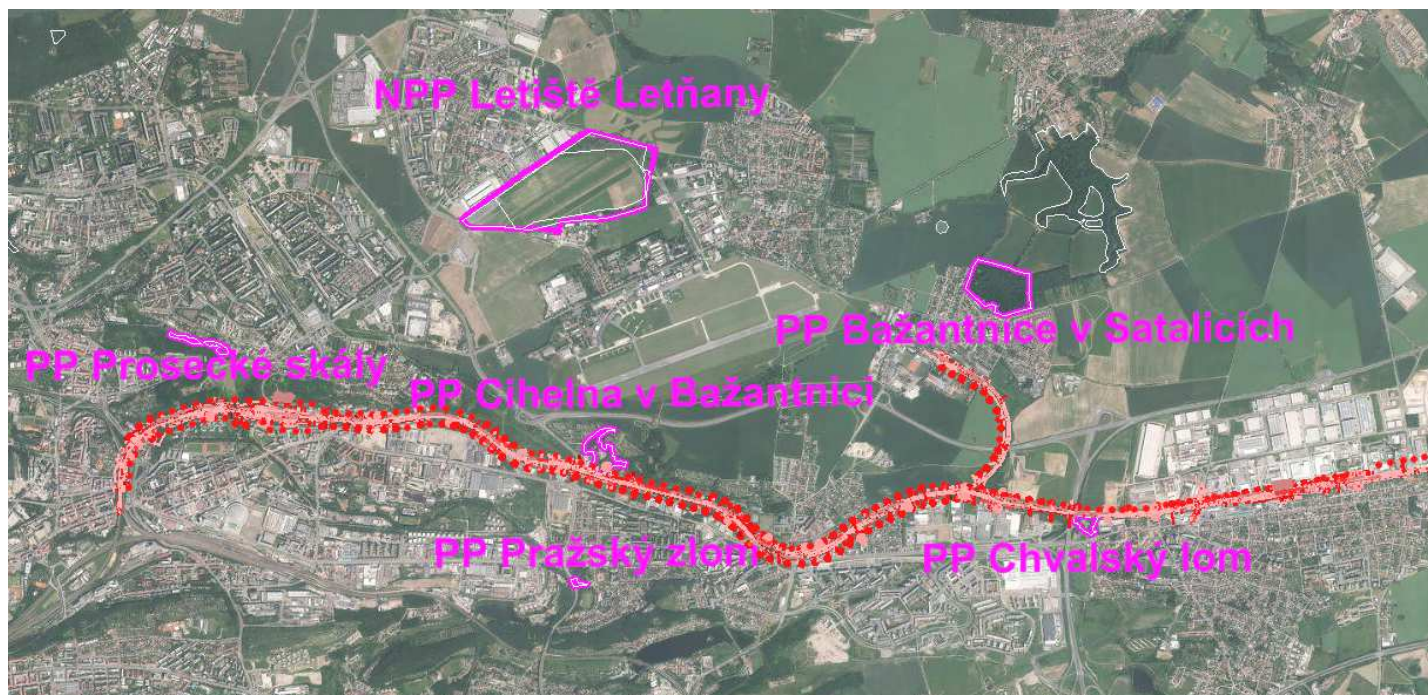
Zvláště chráněná území přírody jsou definována zákonem č. 114/1992 Sb. o ochraně přírody a krajiny, v platném znění. Území přírodovědecky či esteticky velmi významná nebo jedinečná lze vyhlásit za zvláště chráněná. Kategorie zvláště chráněných území jsou: národní parky, chráněné krajinné oblasti, národní přírodní rezervace, přírodní rezervace, národní přírodní památky, přírodní památky.

V blízkosti stavby „Optimalizace traťového úseku Mstětice (mimo) – Praha-Vysočany (včetně)“ se nenachází žádná velkoplošná (CHKO, NP) v blízkosti se nachází maloplošná chráněná území (PP, NPP, ...).

Zde je uveden seznam nejbližších zvláště chráněných území:

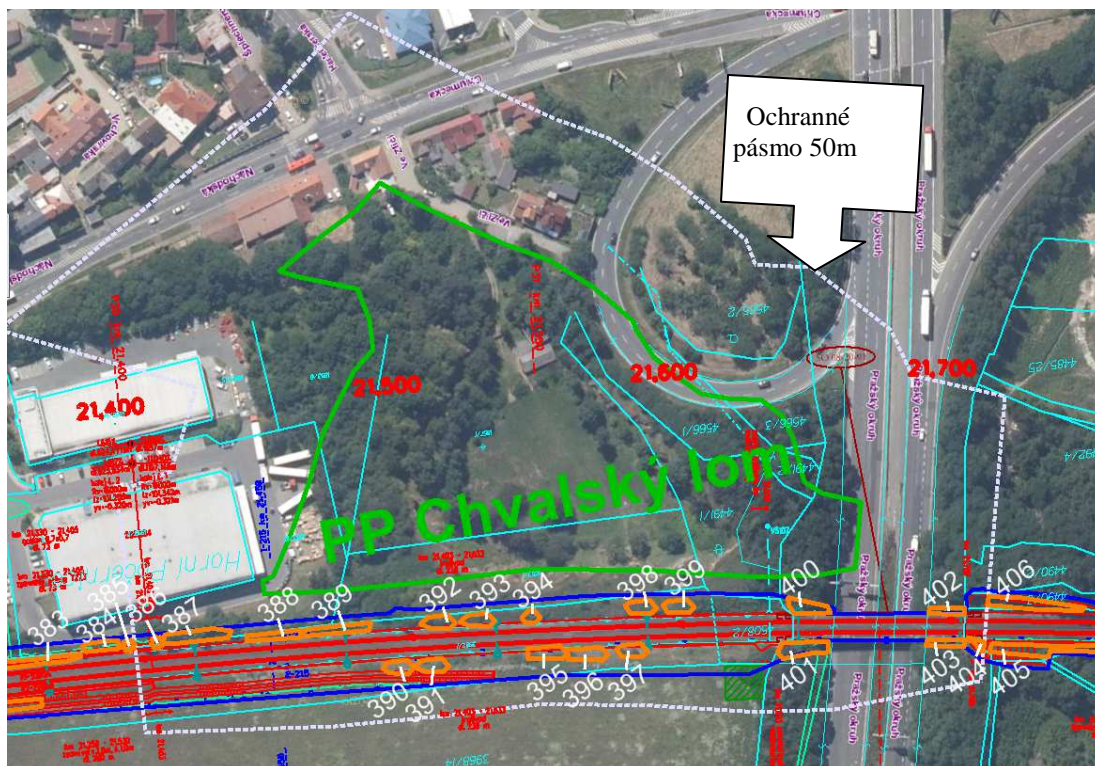
- | | |
|-------------------------------|--------------------------------|
| 1- PP Chvalský lom | (cca 15 m od zájmového území) |
| 2- PP Cihelna v Bažantnici | (cca 15 m od zájmového území) |
| 3- PP Prosecké skály | (cca 370 m od zájmového území) |
| 4- PP Bažantnice v Satalicích | (cca 540 m od zájmového území) |

- 5- PP Pražský zlom (cca 920 m od zájmového území)
- 6- NPP Letiště Letňany (cca 1,56 km od zájmového území)

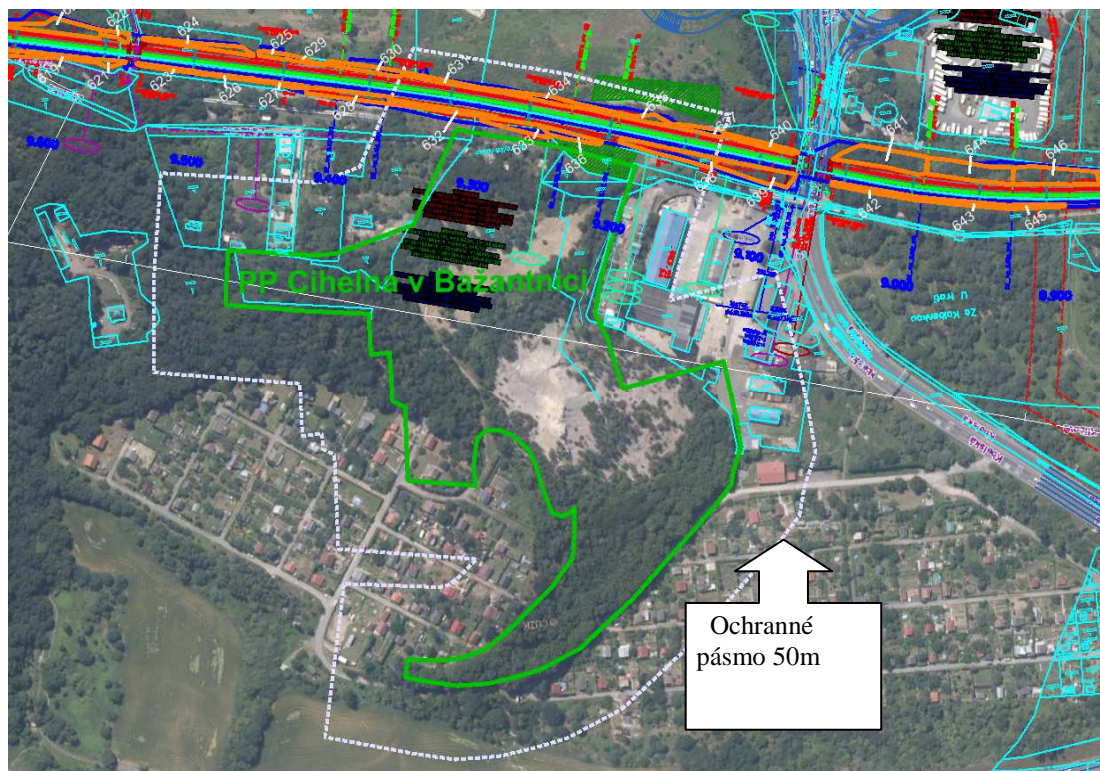


Obr.5: – poloha zvláště chráněných území

Stavbou nedojde k zásahu do žádného zvláště chráněného území. Dojde ale k zásahu do ochranných pásem (50 m) přírodní památky Chvalský lom a k zásahu do ochranného pásma (50 m) Přírodní památky Cihelna v Bažantnici.



Obr.6 Přírodní památka Chvalský lom- dojde k zásahu do ochranného pásma 50m, přehledný soupis dřevin nacházejících se ve pp Chvalský lom je uveden v příloze č.2 Soupis dřevin.



Obr.7 Přírodní památka Cihelna v Bažantnici- dojde k zásahu do ochranného pásma 50m, přehledný soupis dřevin nacházejících se ve pp Cihelna v Bažantnici je uveden v příloze č.2 Soupis dřevin.

9. Další normativy vztahující se ke kácení mimolesní zeleně

Zákon č. 458/2000 Sb. (energetický zákon)

Zákon č. 458/2000 Sb. (energetický zákon) uvádí v §46 ochranná pásma pod odstavcem (3) k v ČR používaným drážním zařízením následující: Ochranné pásmo nadzemního vedení je souvislý prostor vymezený svislými rovinami vedenými po obou stranách vedení ve vodorovné vzdálenosti měřené kolmo na vedení, která činí od krajního vodiče vedení na obě jeho strany u napětí nad 1 kV a do 35 kV včetně pro vodiče bez izolace 7 m.

- Lze aplikovat na veškerou kácenou mimolesní zeleň mapovanou v tomto průzkumu.

Dokumentace dendrologického průzkumu je zpracována dle Metodického pokynu pro údržbu vyšší zeleně č.j.: S7512/2014 – 2015, v souladu s metodickým pokynem bylo osloveno Oblastní ředitelství SŽDC viz příloha.

ČSN 34 1530 Drážní zařízení - Elektrická trakční vedení železničních drah celostátních, regionálních a vleček

Vzdálenost porostu od trakčního vedení trakčních soustav nad AC 1kV a DC 1,5 kV:

Přiblížení stromů, větví, kmenů a keřů k živým i neživým částem trakčního vedení na vzdálenost minimálně 2,5 m. Tato vzdálenost musí být dodržena za všech okolností a povětrnostních podmínek. Vlastník dráhy spolu s projektantem trakčního vedení stanoví v projektu ochranné pásmo s ohledem na pádovou vzdálenost porostů. Způsob a rozsah úpravy porostů v ochranném pásmu musí být v souladu s platnou legislativou.

Metodický pokyn pro údržbu vyšší zeleně

Ode dne 20.2. 2014 je při projednání dendrologie zapotřebí respektovat Metodický pokyn pro údržbu vyšší zeleně. Do dokladové části je zapotřebí doložit vyjádření oblastního ředitelství, ve věci plánu rozsahu údržby pro období předcházející výhledovému termínu zahájení prací na projektu stavby.

Platnost metodického pokynu SŽDC je omezena rozhodnutím (veřejnou vyhláškou) České inspekce životního prostředí ze dne 9.6.2014 o stanovení podmínek pro výkon činnosti (č.j. ČIŽP/10/OOP/SR01/1404020.018/14/RPA).

Metodické doporučení MŽP o zajištění některých ustanoveních vyhlášky MŽP č. 189/2013 Sb., o ochraně dřevin a povolování jejich kácení

Metodické doporučení je určeno orgánům ochrany přírody a k využití subjektům, které zabezpečují péči o dřeviny rostoucí mimo les, a subjektům, které zamýšlejí dřeviny rostoucí mimo les kácet, nebo do nich jinak zasahovat.

10. Závěr, množství kácené zeleně

Z důvodů stavby „Optimalizace traťového úseku Mstětice (mimo) – Praha-Vysočany (včetně)“ bude nutné provést kácení mimolesní zeleně v rozsahu popsáném v příloze č.1 Soupis veškeré kácené mimolesní zeleně. Množství kácené zeleně je rozděleno pro účely stavby do výkazu výměr a pro účely povolení ke kácení dle vyhlášky 189/2013Sb viz dále:

10.1 Pro potřeby stavby do výkazu výměr:

Před zahájením stavby bude nutné odstranit: **4042 kusů stromů**, přičemž za strom je považována každá dřevina o průměru přesahující 10 cm měřená u kořene stromu, (po skácení na pařezu). Dále bude smýceno **25738 m² keřů**, kde za keře jsou považovány dřeviny s průměrem nižším než 10 cm měřeny u kořene stromu, (po skácení na pařezu). (viz příloha č.1)

Tab.č.2 množství dřevin navržené ke kácení pro potřeby stavby do výkazu výměr

| | | |
|---|----------------|-------|
| odstranění keřů (za keře jsou brány dřeviny o průměru menším než 10 cm=obvod cca 30 cm) | m ² | 25738 |
| kácení stromů s odstraněním pařezů do průměru kmene 0,5 [m] (průměr 10 cm - průměr 50cm) | ks | 3965 |
| kácení stromů s odstraněním pařezů do průměru kmene 0,9 [m] (průměr 50 cm – průměr 90 cm) | ks | 77 |
| kácení stromů s odstraněním pařezů přes průměr kmene 0,9 [m] (průměr větší než 90 cm) | ks | 0 |

10.2 Pro povolení ke kácení dle vyhlášky 189/2013Sb:

Dle vyhlášky 189/2013Sb. Bude nutné požádat o povolení ke kácení pro **295 kusů stromů**¹ které mají obvod větší nebo roven 80cm a dále bude nezbytné požádat o povolení ke kácení pro **16717 m² zapojených porostů**² o jednotlivých souvislých plochách které jsou rovny nebo větší než 40 m²

10.3 Pro povolení dřevin ve VKP

Do významného krajinného prvku zasahuje **150m² keřových porostů a 9 kusů stromů**. Jednotlivé dřeviny jsou uvedeny v příloze č. 2 Soupis dřevin ve VKP

10.4 Pro povolení dřevin zasahujících do zvláště chráněných území

Dřeviny zasahující do ochranného pásma zvláště chráněných území (pp Cihelna v Bažantnici a pp Chvalský lom) jedná se o **1435m² keřových porostů a 68 kusů stromů**. Jednotlivé dřeviny jsou uvedeny v příloze č. 3 Soupis dřevin zasahujících do zvláště chráněných území.

11. Podklady

Biogeografické členění České republiky, Martin Culek a kolektiv, Enigma, Praha 1996

¹ O povolení ke kácení dřevin se žádá:

a) pro dřeviny o obvodu kmene větším nebo rovnu 80 cm měřeného ve výšce 130 cm nad zemí,
b) pro zapojené porosty dřevin, pokud celková plocha kácených zapojených porostů dřevin je větší nebo rovna 40 m²,

² zapojeným porostem dřevin je soubor dřevin, v němž se nadzemní části dřevin jednoho patra vzájemně dotýkají, prorůstají nebo překrývají, s výjimkou dřevin tvořících stromořadí, pokud obvod kmene jednotlivých dřevin měřený ve výšce 130 cm nad zemí nepřesahuje 80 cm; jestliže některá z dřevin v souboru přesahuje uvedené rozměry, posuzuje se vždy jako jednotlivá dřevina

12. Přílohy

- | | |
|--------------|---|
| Příloha č. 1 | Soupis veškeré kácené mimolesní zeleně |
| Příloha č. 2 | Soupis dřevin ve VKP Skály v Kyjích |
| Příloha č. 3 | Soupis dřevin zasahujících do zvláště chráněných území |
| Příloha č. 4 | Vyjádření od správy trati k dendrologickému průzkumu |

Pozn. k přílohám:

Dřeviny s průměrem měřeným na pařezu větším než 10 cm byly vždy zaznamenány jako „stromy“. Vícekmeny byly adekvátně přepočítány na jednotlivé solitery. Vzhledem k charakteru vegetace u nichž dochází ke změnám objemové veličiny (průměr, obvod) v čase, je stanovena platnost tohoto dendrologického hodnocení na dva roky.

13. Fotodokumentace



Obrázek č.8 snímek z července 2015, pohled ve staničení cca 15,000 km v úseku mezi Mstěticema a Zelenčí, roztroušená zeleň podél trati



Obrázek č.9 snímek z července 2015, pohled ve staničení cca 17,100 km v úseku za obcí Zeleneč.



Obrázek č.10 snímek z července 2015, pohled ve staničení cca 19,000 km v úseku v Horních Počernicích. Úseky s hustě zarostlou náletovou vegetací po obou stranách trati



Obrázek č.11 snímek z července 2015, pohled ve staničení cca 21,500 km v úseku v Horních Počernicích.



Obrázek č.12 snímek z července 2015, pohled ve staničení cca 22,3 km v úseku u Černého Mostu, v KN Horní Počernice, po pravé straně se nachází významný krajinný prvek Skály v Kyjích.



Obrázek č.13 snímek z července 2015, pohled ve staničení cca 22,3 km v úseku u Černého Mostu, v KN Horní Počernice, po pravé straně se nachází významný krajinný prvek Skály v Kyjích.



Obrázek č.14 snímek ze září 2015, pohled ve staničení cca 24,3 km v úseku mezi Černém Mostem a Hloubětínem



Obrázek č.15 snímek ze září 2015, pohled ve staničení cca 27,5 km KN Vysočany

Příloha č. 4 Vyjádření od správy trati k dendrologickému průzkumu

Správa železniční dopravní cesty, státní organizace

Dobrý den,

na vstupní poradě k stavbě Mstětice – Praha-Vysočany jste vznesl otázku k rozsahu kácení:

Dendrologie:

V rámci zpracování této části PD žádáme investora o potvrzení, zda dle zadávacích podmínek bude nutno dodržet Metodický pokyn GR ze dne 20.2.2014:

Zákon č. 458/2000 Sb. (energetický zákon) uvádí v §46 ochranná pásma pod odstavcem (3) k v ČR používaným drážním zařízením následující: Ochranné pásmo nadzemního vedení je souvislý prostor vymezený svislými rovinami vedenými po obou stranách vedení ve vodorovné vzdálenosti měřené kolmo na vedení, která činí od krajního vodiče vedení na obě jeho strany u napětí nad 1 kV a do 35 kV včetně pro vodiče bez izolace 7 m.

nebo zda bude nutné mapovat stromy ke kácení ve větším rozsahu?

Zaznamenal Ing. Miroslav Radechovský

V ZTP požadujeme plnění kapitoly VII. metodického pokynu. Rozsah kácení je dán nároky stavby. Metodický pokyn pouze upřesňuje, jak bude probíhat spolupráce projektanta a příslušného OŘ. Nemělo by docházet k mapování ve větším rozsahu, než je nárok stavby. V případě nejasností kontaktujte Ing. Janu Vybíralovou (tel.: 602 193 167, e-mail: vybiralovaj@szdc.cz).

S pozdravem

Ing. Michaela Ječmínková

Správa železniční dopravní cesty, státní organizace
Stavební správa západ

úsek technický
oddělení ostatních staveb Praha I.

Sokolovská 278/1955, 190 00 PRAHA 9
tel.: 972 244 744
mobil: 727 927 689
e-mail: jecminkova@szdc.cz

<http://www.szdc.cz>

Správa tratí Nymburk

Dobrý den,

Správa tratí Nymburk provádí kácení dřevin pouze v případech, kdy ohrožují bezpečnost dráhy a bezpečnost provozování drážní dopravy. Kácení provádíme dle Metodického pokynu pro údržbu vyšší zeleně SŽDC, č.j. S 23769/2015-015.

Na kácení dřevin ve větším rozsahu nemáme kapacity, tyto práce zadáváme firmám.

S pozdravem

Helena Naslerová

Správa železniční dopravní cesty, státní organizace Oblastní ředitelství
Praha

Správa tratí Nymburk

Palackého 1768, 288 02 Nymburk

Tel.: 972 255 026

Fax: 972 255 549

www.szdc.cz

Nedílnou součástí této zprávy je právní doložka, jejíž plné znění naleznete na adrese <http://www.szdc.cz/dolozka>

-----Original Message-----

From: Radechovský Miroslav Ing. [<mailto:miroslav.radechovsky@sudop.cz>]

Sent: Monday, February 01, 2016 1:35 PM

To: Naslerová Helena

Subject: FW: Dendrologický průzkum ke stavbě-Optimalizace traťového úseku Mstětice (mimo) - Praha Vysočany (včetně) (část 1)

Dobrý den,

Na základě telefonátu bych Vás rád požádal o vyjádření k dendrologickému průzkumu ke stavbě Optimalizace traťového úseku Mstětice (mimo) - Praha Vysočany (včetně).

V této stavbě by mělo dle vyjádření k POV dojít ke kácení v březnu roku 2019. Do dokumentace dendrologického průzkumu dle metodického pokynu SŽDC ze dne 20.2.2014 je potřeba doložit vyjádření o tom zdali je OŘ schopno tyto dřeviny vykácet v rámci údržby.

Pěkný den. Mirek Radechovský

Správa tratí Praha východ

Dobrý den pane Radechovský,

V rámci běžné údržby trati provádíme kácení dřevin pouze v případech, kdy ohrožují bezpečnost dráhy a bezpečnost provozování drážní dopravy - průjezdný profil, rozhledové poměry, případně nutná údržba OP TV. Kácení provádíme dle Metodického pokynu pro údržbu vyšší zeleně SŽDC, č.j. S 23769/2015-015.

Vzhledem k předpokládané době kácení pro zamýšlenou stavbu - r. 2019, bude i v případě naší údržby docházet k obnově porostů. Z tohoto důvodu bude nutné Vámi dotazované kácení zachovat jako součást stavby v celém rozsahu.

Prosím Vás o zaslání návrhu náhradní výsadby a sadových úprav - bude-li na pozemcích SŽDC.

S pozdravem

Věra Hroudová

Správa železniční dopravní cesty, státní organizace Oblastní ředitelství
Praha Správa tratí Praha východ Pod Dráhou 1, 170 00 Praha 7

Tel.: 972 224 628

Mobil: 603 733 041

Fax: 972 224 883

www.szdc.cz

Nedílnou součástí této zprávy je právní doložka, jejíž plné znění naleznete na adrese <http://www.szdc.cz/dolozka>

-----Original Message-----

From: Radechovský Miroslav Ing. [<mailto:miroslav.radechovsky@sudop.cz>]

Sent: Monday, February 01, 2016 1:10 PM

To: Hroudová Věra

Subject: Dendrologický průzkum ke stavbě-Optimalizace traťového úseku Mstětice (mimo) - Praha Vysočany (včetně) (část 1)

Dobrý den,

Na základě telefonátu bych Vás rád požádal o vyjádření k dendrologickému průzkumu ke stavbě Optimalizace traťového úseku Mstětice (mimo) - Praha Vysočany (včetně).

V této stavbě by mělo dle vyjádření k POV dojít ke kácení v březnu roku 2019. Do dokumentace dendrologického průzkumu dle metodického pokynu SŽDC ze dne 20.2.2014 je potřeba doložit vyjádření o tom zdali je OŘ schopno tyto dřeviny vykácet v rámci údržby.

Pěkný den. Mirek Radechovský

RSM Praha

Vzhledem k plánovaným organizačním změnám Vám v současné době nejsme schopni relevantně sdělit, zda v roce 2019 budeme na dotčených pozemcích ve vlastnictví ČD, a.s. kácet. Za předpokladu, že nedojde k organizačním změnám a dané pozemky budou stále v naší kompetenci, nepředpokládáme provádění kácení v rámci uvažované stavby *Optimalizace traťového úseku Mstětice (mimo) – Praha-Vysočany (včetně)*.

Ing. Kamila Šimůnková

RSM Praha | Odd.servisních činností

T: +420 972 226 490, M: +420 602 604 764

E: simunkova@rsm.cd.cz

Informace obsažené v tomto e-mailu jsou informacemi důvěrnými. Nejste-li adresátem tohoto e-mailu, vraťte jej, prosím, odesílateli zprávy.

Odesílatel zprávy si vyhrazuje právo, pod sankcí neplatnosti, uzavírat smlouvy pouze v písemné formě, přičemž za písemnou formu je považována pouze forma listiny opatřená podpisy oprávněných zástupců smluvních stran, případně její elektronicky konvertovaná podoba. Žádná jiná forma ujednání nemůže být považována za platně a účinně uzavřenou smlouvu a obsah tohoto emailu není možné považovat za návrh na uzavření jakéhokoliv smluvního vztahu. Odesílatel zprávy dále vylučuje přijetí jakékoliv nabídky pouhým chováním jakékoliv smluvní strany, zejména poskytnutím nebo přijetím plnění.

Odesílatel zprávy si vyhrazuje právo, pod sankcí neplatnosti, sjednávat veškeré změny stávajících smluvních vztahů pouze ve formě písemného dodatku v listinné podobě podepsaného oprávněnými zástupci smluvních stran. Žádná jiná forma ujednání nemůže být považována za platně a účinně uzavřenou změnu stávajícího smluvního vztahu a obsah tohoto emailu není možné považovat za návrh na změnu či ukončení jakéhokoliv smluvního vztahu.

Jakákoliv skutečnost, která by mohla vyplynout ze sdělení obsaženého v tomto e-mailu, nemůže být brána za závazný příslib plnění, který by zakládal povinnost odesílatele zprávy uzavřít smlouvu, nemůže být brána za vzdání se práva či prominutí dluhu ze strany odesílatele zprávy, a to až do doby, dokud nebude stvrzena písemně v listinné podobě a opatřena podpisem oprávněného zástupce odesílatele zprávy.

Odpověď adresáta na nabídku odesílatele zprávy s jakýmkoliv dodatkem nebo odchylkou není přijetím

Příloha č.1 Soupis veškeré kácené mimolesní zeleně

| Optimalizace traťového úseku Mstětice (mimo) – Praha-Vysočany (včetně) | | | | | | | | | | | | | | |
|--|------------------------|-----------------------------|---------------|-----------------------------|---------------|----------------------|----------------------|--|---|------|-------------------|----------|---------------------|---|
| poř. číslo | druhové jméno česky | druhové jméno vědecky | počet [ks] | plocha [m ²] | obvod [cm] | katastrální území | parcelní číslo KN | vlastník | adresa | LV | druh pozemku | poznámka | kácené/ nekácené | k povolení ke kácení dle vyhlášky 189/2013 Sb. |
| 1 | růže šípková | <i>Rosa canina</i> | | 30 | | Jirny | 1775/3 | Správa železniční dopravní cesty, státní organizace | Dlážděná 1003/7, Nové Město, 11000 Praha 1 | 337 | ostatní plocha | | kácené | |
| 2 | růže šípková | <i>Rosa canina</i> | | 30 | | Zeleneč | 801 | Pfannenstielová Iva, 1/2 Vachová Milena, 1/2 | Finská 317, Desná I, 46861 Desná Švestková 361, Liberec XXXI-Krásná Studánka, 46001 Liberec | 843 | orná půda | | kácené | |
| 3 | růže šípková | <i>Rosa canina</i> | | 10 | | Jirny | 1775/3 | Správa železniční dopravní cesty, státní organizace | Dlážděná 1003/7, Nové Město, 11000 Praha 1 | 337 | ostatní plocha | | kácené | |
| 4 | bez černý | <i>Sambucus nigra</i> | | 8 | | Jirny | 1775/3 | Správa železniční dopravní cesty, státní organizace | Dlážděná 1003/7, Nové Město, 11000 Praha 1 | 337 | ostatní plocha | | kácené | |
| 5 | bez černý | <i>Sambucus nigra</i> | | 8 | | Zeleneč | 845 | České dráhy, a.s. | nábřeží Ludvíka Svobody 1222/12, Nové Město, 11000 Praha 1 | 1183 | ostatní plocha | | kácené | |
| 6 | bez černý | <i>Sambucus nigra</i> | | 7 | | Zeleneč | 845 | České dráhy, a.s. | nábřeží Ludvíka Svobody 1222/12, Nové Město, 11000 Praha 1 | 1183 | ostatní plocha | | kácené | |
| 7 | bez černý | <i>Sambucus nigra</i> | | 30 | | Zeleneč | 801 | Pfannenstielová Iva, 1/2 Vachová Milena, 1/2 | Finská 317, Desná I, 46861 Desná Švestková 361, Liberec XXXI-Krásná Studánka, 46001 Liberec | 843 | orná půda | | kácené | |
| 8 | jeřáb ptačí | <i>Sorbus aucuparia</i> | | 30 | | Zeleneč | 845 | České dráhy, a.s. | nábřeží Ludvíka Svobody 1222/12, Nové Město, 11000 Praha 1 | 1183 | ostatní plocha | | kácené | |
| | třešeň ptačí | <i>Prunus avium</i> | 3 | | 60 | Zeleneč | 845 | České dráhy, a.s. | nábřeží Ludvíka Svobody 1222/12, Nové Město, 11000 Praha 1 | 1183 | ostatní plocha | | kácené | |
| | bez černý | <i>Sambucus nigra</i> | | 30 | | Zeleneč | 845 | České dráhy, a.s. | nábřeží Ludvíka Svobody 1222/12, Nové Město, 11000 Praha 1 | 1183 | ostatní plocha | | kácené | |
| | třešeň ptačí | <i>Prunus avium</i> | | 150 | | Zeleneč | 845 | České dráhy, a.s. | nábřeží Ludvíka Svobody 1222/12, Nové Město, 11000 Praha 1 | 1183 | ostatní plocha | | kácené | K_ANO |
| | hloh obecný | <i>Crataegus oxyacantha</i> | | 45 | | Zeleneč | 845 | České dráhy, a.s. | nábřeží Ludvíka Svobody 1222/12, Nové Město, 11000 Praha 1 | 1183 | ostatní plocha | | kácené | K_ANO |
| | jablono lesní | <i>Malus sylvestris</i> | 3 | | 55 | Zeleneč | 845 | České dráhy, a.s. | nábřeží Ludvíka Svobody 1222/12, Nové Město, 11000 Praha 1 | 1183 | ostatní plocha | | kácené | |
| 9 | pámelník bílý | <i>Symphoricarpos albus</i> | | 95 | | Zeleneč | 845 | České dráhy, a.s. | nábřeží Ludvíka Svobody 1222/12, Nové Město, 11000 Praha 1 | 1183 | ostatní plocha | | kácené | K_ANO |
| 10 | bez černý | <i>Sambucus nigra</i> | | 80 | | Zeleneč | 845 | České dráhy, a.s. | nábřeží Ludvíka Svobody 1222/12, Nové Město, 11000 Praha 1 | 1183 | ostatní plocha | | kácené | K_ANO |
| 11 | bez černý | <i>Sambucus nigra</i> | | 31 | | Zeleneč | 845 | České dráhy, a.s. | nábřeží Ludvíka Svobody 1222/12, Nové Město, 11000 Praha 1 | 1183 | ostatní plocha | | kácené | |
| 12 | bez černý | <i>Sambucus nigra</i> | | 30 | | Zeleneč | 845 | České dráhy, a.s. | nábřeží Ludvíka Svobody 1222/12, Nové Město, 11000 Praha 1 | 1183 | ostatní plocha | | kácené | |

| poř. číslo | druhové jméno česky | druhové jméno vědecky | počet [ks] | plocha [m ²] | obvod [cm] | katastrální území | parcelní číslo KN | vlastník | adresa | LV | druh pozemku | poznámka | kácené/ nekácené | k povolení ke kácení dle vyhlášky 189/2013 Sb. |
|------------|------------------------|-----------------------------|---------------|-----------------------------|---------------|----------------------|----------------------|-------------------|---|-------|-------------------|----------|---------------------|---|
| 13 | bez černý | <i>Sambucus nigra</i> | | 28 | | Zeleneč | 845 | České dráhy, a.s. | nábřeží Ludvíka Svobody 1222/12, Nové Město, 11000 Praha 1 | 1183 | ostatní plocha | | kácené | |
| 14 | bez černý | <i>Sambucus nigra</i> | | 30 | | Zeleneč | 845 | České dráhy, a.s. | nábřeží Ludvíka Svobody 1222/12, Nové Město, 11000 Praha 1 | 1183 | ostatní plocha | | kácené | |
| 15 | bez černý | <i>Sambucus nigra</i> | | 25 | | Zeleneč | 845 | České dráhy, a.s. | nábřeží Ludvíka Svobody 1222/12, Nové Město, 11000 Praha 1 | 1183 | ostatní plocha | | kácené | |
| 16 | bez černý | <i>Sambucus nigra</i> | | 30 | | Zeleneč | 845 | České dráhy, a.s. | nábřeží Ludvíka Svobody 1222/12, Nové Město, 11000 Praha 1 | 1183 | ostatní plocha | | kácené | |
| 17 | bez černý | <i>Sambucus nigra</i> | | 35 | | Zeleneč | 845 | České dráhy, a.s. | nábřeží Ludvíka Svobody 1222/12, Nové Město, 11000 Praha 1 | 1183 | ostatní plocha | | kácené | |
| | slivoň | <i>Prunus sp.</i> | | 110 | | Zeleneč | 845 | České dráhy, a.s. | nábřeží Ludvíka Svobody 1222/12, Nové Město, 11000 Praha 1 | 1183 | ostatní plocha | | kácené | K_ANO |
| | šefík obecný | <i>Syringa vulgaris</i> | | 38 | | Zeleneč | 845 | České dráhy, a.s. | nábřeží Ludvíka Svobody 1222/12, Nové Město, 11000 Praha 1 | 1183 | ostatní plocha | | kácené | |
| | bez černý | <i>Sambucus nigra</i> | | 25 | | Zeleneč | 845 | České dráhy, a.s. | nábřeží Ludvíka Svobody 1222/12, Nové Město, 11000 Praha 1 | 1183 | ostatní plocha | | kácené | |
| 18 | topol osika | <i>Populus tremula</i> | | 120 | | Zeleneč | 845 | České dráhy, a.s. | nábřeží Ludvíka Svobody 1222/12, Nové Město, 11000 Praha 1 | 1183 | ostatní plocha | | kácené | K_ANO |
| 19 | bez černý | <i>Sambucus nigra</i> | | 45 | | Zeleneč | 845 | České dráhy, a.s. | nábřeží Ludvíka Svobody 1222/12, Nové Město, 11000 Praha 1 | 1183 | ostatní plocha | | kácené | K_ANO |
| 20 | růže šípková | <i>Rosa canina</i> | | 22 | | Zeleneč | 845 | České dráhy, a.s. | nábřeží Ludvíka Svobody 1222/12, Nové Město, 11000 Praha 1 | 1183 | ostatní plocha | | kácené | |
| | ořešák královský | <i>Juglans regia</i> | | 11 | | Zeleneč | 845 | České dráhy, a.s. | nábřeží Ludvíka Svobody 1222/12, Nové Město, 11000 Praha 1 | 1183 | ostatní plocha | | kácené | |
| 21 | růže šípková | <i>Rosa canina</i> | | 20 | | Zeleneč | 845 | České dráhy, a.s. | nábřeží Ludvíka Svobody 1222/12, Nové Město, 11000 Praha 1 | 1183 | ostatní plocha | | kácené | |
| | hloh obecný | <i>Crataegus oxyacantha</i> | | 21 | | Zeleneč | 845 | České dráhy, a.s. | nábřeží Ludvíka Svobody 1222/12, Nové Město, 11000 Praha 1 | 1183 | ostatní plocha | | kácené | |
| | třešeň ptačí | <i>Prunus avium</i> | | 20 | | Zeleneč | 845 | České dráhy, a.s. | nábřeží Ludvíka Svobody 1222/12, Nové Město, 11000 Praha 1 | 1183 | ostatní plocha | | kácené | |
| 22 | ořešák královský | <i>Juglans regia</i> | 1 | | 180 | Zeleneč | 880 | Obec Zeleneč | Kasalova 467, 25091 Zeleneč | 10001 | ostatní plocha | | kácené | S_ANO |
| 23 | ořešák královský | <i>Juglans regia</i> | 1 | | 165 | Zeleneč | 880 | Obec Zeleneč | Kasalova 467, 25091 Zeleneč | 10001 | ostatní plocha | | kácené | S_ANO |
| 24 | ořešák královský | <i>Juglans regia</i> | 1 | | 155 | Zeleneč | 880 | Obec Zeleneč | Kasalova 467, 25091 Zeleneč | 10001 | ostatní plocha | | kácené | S_ANO |
| 25 | hloh obecný | <i>Crataegus oxyacantha</i> | | 35 | | Zeleneč | 845 | České dráhy, a.s. | nábřeží Ludvíka Svobody 1222/12, Nové Město, 11000 Praha 1 | 1183 | ostatní plocha | | kácené | |
| 26 | růže šípková | <i>Rosa canina</i> | | 25 | | Zeleneč | 845 | České dráhy, a.s. | nábřeží Ludvíka Svobody 1222/12, Nové Město, 11000 Praha 1 | 1183 | ostatní plocha | | kácené | |
| 27 | bez černý | <i>Sambucus nigra</i> | | 30 | | Zeleneč | 845 | České dráhy, a.s. | nábřeží Ludvíka Svobody 1222/12, Nové Město, 11000 Praha 1 | 1183 | ostatní plocha | | kácené | |
| | slivoň | <i>Prunus sp.</i> | | 35 | | Zeleneč | 845 | České dráhy, a.s. | nábřeží Ludvíka Svobody 1222/12, Nové Město, 11000 Praha 1 | 1183 | ostatní plocha | | kácené | |

| poř. číslo | druhé jméno česky | druhé jméno vědecky | počet [ks] | plocha [m ²] | obvod [cm] | katastrální území | parcelní číslo KN | vlastník | adresa | LV | druh pozemku | poznámka | kácené/ nekácené | k povolení ke kácení dle vyhlášky 189/2013 Sb. |
|------------|----------------------|-----------------------------|---------------|-----------------------------|---------------|----------------------|----------------------|-------------------------------------|--|------|-------------------|----------|---------------------|---|
| | hloh obecný | <i>Crataegus oxyacantha</i> | | 100 | | Zeleneč | 845 | České dráhy, a.s. | nábřeží Ludvíka Svobody 1222/12, Nové Město, 11000 Praha 1 | 1183 | ostatní plocha | | kácené | K_ANO |
| 28 | hloh obecný | <i>Crataegus oxyacantha</i> | | 125 | | Zeleneč | 845 | České dráhy, a.s. | nábřeží Ludvíka Svobody 1222/12, Nové Město, 11000 Praha 1 | 1183 | ostatní plocha | | kácené | K_ANO |
| 29 | ořešák královský | <i>Juglans regia</i> | 1 | | 40 | Zeleneč | 845 | České dráhy, a.s. | nábřeží Ludvíka Svobody 1222/12, Nové Město, 11000 Praha 1 | 1183 | ostatní plocha | | kácené | |
| 30 | hloh obecný | <i>Crataegus oxyacantha</i> | | 20 | | Zeleneč | 845 | České dráhy, a.s. | nábřeží Ludvíka Svobody 1222/12, Nové Město, 11000 Praha 1 | 1183 | ostatní plocha | | kácené | |
| | bez černý | <i>Sambucus nigra</i> | | 20 | | Zeleneč | 845 | České dráhy, a.s. | nábřeží Ludvíka Svobody 1222/12, Nové Město, 11000 Praha 1 | 1183 | ostatní plocha | | kácené | |
| | růže šípková | <i>Rosa canina</i> | | 20 | | Zeleneč | 845 | České dráhy, a.s. | nábřeží Ludvíka Svobody 1222/12, Nové Město, 11000 Praha 1 | 1183 | ostatní plocha | | kácené | |
| 31 | hloh obecný | <i>Crataegus oxyacantha</i> | | 35 | | Zeleneč | 845 | České dráhy, a.s. | nábřeží Ludvíka Svobody 1222/12, Nové Město, 11000 Praha 1 | 1183 | ostatní plocha | | kácené | |
| | bez černý | <i>Sambucus nigra</i> | | 30 | | Zeleneč | 845 | České dráhy, a.s. | nábřeží Ludvíka Svobody 1222/12, Nové Město, 11000 Praha 1 | 1183 | ostatní plocha | | kácené | |
| 32 | ořešák královský | <i>Juglans regia</i> | 1 | | 40 | Zeleneč | 845 | České dráhy, a.s. | nábřeží Ludvíka Svobody 1222/12, Nové Město, 11000 Praha 1 | 1183 | ostatní plocha | | kácené | |
| 33 | bez černý | <i>Sambucus nigra</i> | | 38 | | Zeleneč | 845 | České dráhy, a.s. | nábřeží Ludvíka Svobody 1222/12, Nové Město, 11000 Praha 1 | 1183 | ostatní plocha | | kácené | |
| 34 | hloh obecný | <i>Crataegus oxyacantha</i> | | 39 | | Zeleneč | 845 | České dráhy, a.s. | nábřeží Ludvíka Svobody 1222/12, Nové Město, 11000 Praha 1 | 1183 | ostatní plocha | | kácené | |
| 35 | hloh obecný | <i>Crataegus oxyacantha</i> | | 30 | | Zeleneč | 845 | České dráhy, a.s. | nábřeží Ludvíka Svobody 1222/12, Nové Město, 11000 Praha 1 | 1183 | ostatní plocha | | kácené | |
| 36 | růže šípková | <i>Rosa canina</i> | | 20 | | Zeleneč | 847 | Nosek Pavel 1/2 Souček Kamil 1/2 | Čsl. armády 84/51, 25091 Zeleneč Čsl. armády 32/58, 25091 Zeleneč | 1571 | orná půda | | kácené | |
| 37 | slivoň | <i>Prunus sp.</i> | | 30 | | Zeleneč | 847 | Nosek Pavel 1/2 Souček Kamil 1/2 | Čsl. armády 84/51, 25091 Zeleneč Čsl. armády 32/58, 25091 Zeleneč | 1571 | orná půda | | kácené | |
| 38 | hloh obecný | <i>Crataegus oxyacantha</i> | | 20 | | Zeleneč | 847 | Nosek Pavel 1/2 Souček Kamil 1/2 | Čsl. armády 84/51, 25091 Zeleneč Čsl. armády 32/58, 25091 Zeleneč | 1571 | orná půda | | kácené | |
| 39 | růže šípková | <i>Rosa canina</i> | | 35 | | Zeleneč | 845 | České dráhy, a.s. | nábřeží Ludvíka Svobody 1222/12, Nové Město, 11000 Praha 1 | 1183 | ostatní plocha | | kácené | |
| 40 | ořešák královský | <i>Juglans regia</i> | | 38 | | Zeleneč | 845 | České dráhy, a.s. | nábřeží Ludvíka Svobody 1222/12, Nové Město, 11000 Praha 1 | 1183 | ostatní plocha | | kácené | |
| 41 | hloh obecný | <i>Crataegus oxyacantha</i> | | 35 | | Zeleneč | 845 | České dráhy, a.s. | nábřeží Ludvíka Svobody 1222/12, Nové Město, 11000 Praha 1 | 1183 | ostatní plocha | | kácené | |
| | růže šípková | <i>Rosa canina</i> | | 30 | | Zeleneč | 845 | České dráhy, a.s. | nábřeží Ludvíka Svobody 1222/12, Nové Město, 11000 Praha 1 | 1183 | ostatní plocha | | kácené | |
| | bez černý | <i>Sambucus nigra</i> | | 20 | | Zeleneč | 845 | České dráhy, a.s. | nábřeží Ludvíka Svobody 1222/12, Nové Město, 11000 Praha 1 | 1183 | ostatní plocha | | kácené | |
| 42 | hloh obecný | <i>Crataegus oxyacantha</i> | | 125 | | Zeleneč | 845 | České dráhy, a.s. | nábřeží Ludvíka Svobody 1222/12, Nové Město, 11000 Praha 1 | 1183 | ostatní plocha | | kácené | K_ANO |
| 43 | svída krvavá | <i>Cornus sanguinea</i> | | 10 | | Zeleneč | 845 | České dráhy, a.s. | nábřeží Ludvíka Svobody 1222/12, Nové Město, 11000 Praha 1 | 1183 | ostatní plocha | | kácené | |

| poř. číslo | druhové jméno český | druhové jméno vědecky | počet [ks] | plocha [m ²] | obvod [cm] | katastrální území | parcelní číslo KN | vlastník | adresa | LV | druh pozemku | poznámka | kácené/nekácené | k povolení ke kácení dle vyhlášky 189/2013 Sb. |
|------------|---------------------|-----------------------------|------------|--------------------------|------------|-------------------|-------------------|---|--|-------|----------------|----------|-----------------|--|
| 44 | hloh obecný | <i>Crataegus oxyacantha</i> | | 95 | | Zeleneč | 845 | České dráhy, a.s. | nábřeží Ludvíka Svobody 1222/12, Nové Město, 11000 Praha 1 | 1183 | ostatní plocha | | kácené | K_ANO |
| | růže šípková | <i>Rosa canina</i> | | 35 | | Zeleneč | 845 | České dráhy, a.s. | nábřeží Ludvíka Svobody 1222/12, Nové Město, 11000 Praha 1 | 1183 | ostatní plocha | | kácené | |
| 45 | borovice lesní | <i>Pinus sylvestris</i> | 8 | | 30 | Zeleneč | 892 | Obec Zeleneč | Kasalova 467, 25091 Zeleneč | 10001 | ostatní plocha | | nekácené | |
| 46 | borovice lesní | <i>Pinus sylvestris</i> | 14 | | 30 | Zeleneč | 892 | Obec Zeleneč | Kasalova 467, 25091 Zeleneč | 10001 | ostatní plocha | | nekácené | |
| 47 | růže šípková | <i>Rosa canina</i> | | 55 | | Zeleneč | 845 | České dráhy, a.s. | nábřeží Ludvíka Svobody 1222/12, Nové Město, 11000 Praha 1 | 1183 | ostatní plocha | | kácené | K_ANO |
| | bez černý | <i>Sambucus nigra</i> | | 40 | | Zeleneč | 845 | České dráhy, a.s. | nábřeží Ludvíka Svobody 1222/12, Nové Město, 11000 Praha 1 | 1183 | ostatní plocha | | kácené | K_ANO |
| 48 | bez černý | <i>Sambucus nigra</i> | | 35 | | Zeleneč | 845 | České dráhy, a.s. | nábřeží Ludvíka Svobody 1222/12, Nové Město, 11000 Praha 1 | 1183 | ostatní plocha | | kácené | |
| | růže šípková | <i>Rosa canina</i> | | 35 | | Zeleneč | 845 | České dráhy, a.s. | nábřeží Ludvíka Svobody 1222/12, Nové Město, 11000 Praha 1 | 1183 | ostatní plocha | | kácené | |
| | javor klen | <i>Acer pseudoplatanus</i> | | 35 | | Zeleneč | 845 | České dráhy, a.s. | nábřeží Ludvíka Svobody 1222/12, Nové Město, 11000 Praha 1 | 1183 | ostatní plocha | | kácené | |
| 49 | borovice lesní | <i>Pinus sylvestris</i> | 11 | | 30 | Zeleneč | 892 | Obec Zeleneč | Kasalova 467, 25091 Zeleneč | 10001 | ostatní plocha | | nekácené | |
| 50 | hloh obecný | <i>Crataegus oxyacantha</i> | | 95 | | Zeleneč | 845 | České dráhy, a.s. | nábřeží Ludvíka Svobody 1222/12, Nové Město, 11000 Praha 1 | 1183 | ostatní plocha | | kácené | K_ANO |
| 51 | bez černý | <i>Sambucus nigra</i> | | 25 | | Zeleneč | 92/1 | Správa železniční dopravní cesty, státní organizace | Dlážděná 1003/7, Nové Město, 11000 Praha 1 | 1182 | ostatní plocha | | kácené | |
| | hloh obecný | <i>Crataegus oxyacantha</i> | | 30 | | Zeleneč | 92/1 | Správa železniční dopravní cesty, státní organizace | Dlážděná 1003/7, Nové Město, 11000 Praha 1 | 1182 | ostatní plocha | | kácené | |
| | hrušeň obecná | <i>Pyrus communis</i> | 1 | | 30 | Zeleneč | 92/1 | Správa železniční dopravní cesty, státní organizace | Dlážděná 1003/7, Nové Město, 11000 Praha 1 | 1182 | ostatní plocha | | kácené | |
| 52 | bez černý | <i>Sambucus nigra</i> | | 40 | | Zeleneč | 92/1 | Správa železniční dopravní cesty, státní organizace | Dlážděná 1003/7, Nové Město, 11000 Praha 1 | 1182 | ostatní plocha | | kácené | K_ANO |
| 53 | bez černý | <i>Sambucus nigra</i> | | 60 | | Zeleneč | 92/1 | Správa železniční dopravní cesty, státní organizace | Dlážděná 1003/7, Nové Město, 11000 Praha 1 | 1182 | ostatní plocha | | kácené | K_ANO |
| 54 | slivoň | <i>Prunus sp.</i> | | 30 | | Zeleneč | 92/1 | Správa železniční dopravní cesty, státní organizace | Dlážděná 1003/7, Nové Město, 11000 Praha 1 | 1182 | ostatní plocha | | kácené | |
| 55 | bez černý | <i>Sambucus nigra</i> | | 25 | | Zeleneč | 92/1 | Správa železniční dopravní cesty, státní organizace | Dlážděná 1003/7, Nové Město, 11000 Praha 1 | 1182 | ostatní plocha | | kácené | |

| poř. číslo | druhové jméno český | druhové jméno vědecky | počet [ks] | plocha [m ²] | obvod [cm] | katastrální území | parcelní číslo KN | vlastník | adresa | LV | druh pozemku | poznámka | kácené/nekácené | k povolení ke kácení dle vyhlášky 189/2013 Sb. |
|------------|---------------------|-----------------------------|------------|--------------------------|------------|-------------------|-------------------|---|--|-------|----------------|----------|-----------------|--|
| 56 | hloh obecný | <i>Crataegus oxyacantha</i> | | 35 | | Zeleneč | 92/1 | Správa železniční dopravní cesty, státní organizace | Dlážděná 1003/7, Nové Město, 11000 Praha 1 | 1182 | ostatní plocha | | kácené | |
| 57 | bez černý | <i>Sambucus nigra</i> | | 24 | | Zeleneč | 92/1 | Správa železniční dopravní cesty, státní organizace | Dlážděná 1003/7, Nové Město, 11000 Praha 1 | 1182 | ostatní plocha | | kácené | |
| 58 | ořešák královský | <i>Juglans regia</i> | | 22 | | Zeleneč | 92/1 | Správa železniční dopravní cesty, státní organizace | Dlážděná 1003/7, Nové Město, 11000 Praha 1 | 1182 | ostatní plocha | | kácené | |
| | bez černý | <i>Sambucus nigra</i> | | 20 | | Zeleneč | 92/1 | Správa železniční dopravní cesty, státní organizace | Dlážděná 1003/7, Nové Město, 11000 Praha 1 | 1182 | ostatní plocha | | kácené | |
| | hloh obecný | <i>Crataegus oxyacantha</i> | | 25 | | Zeleneč | 92/1 | Správa železniční dopravní cesty, státní organizace | Dlážděná 1003/7, Nové Město, 11000 Praha 1 | 1182 | ostatní plocha | | kácené | |
| 59 | ořešák královský | <i>Juglans regia</i> | 1 | | 40 | Zeleneč | 176/5 | Správa železniční dopravní cesty, státní organizace | Dlážděná 1003/7, Nové Město, 11000 Praha 1 | 1182 | ostatní plocha | | kácené | |
| 60 | hloh obecný | <i>Crataegus oxyacantha</i> | | 41 | | Zeleneč | 92/1 | Správa železniční dopravní cesty, státní organizace | Dlážděná 1003/7, Nové Město, 11000 Praha 1 | 1182 | ostatní plocha | | kácené | K_ANO |
| 61 | bez černý | <i>Sambucus nigra</i> | | 30 | | Zeleneč | 92/1 | Správa železniční dopravní cesty, státní organizace | Dlážděná 1003/7, Nové Město, 11000 Praha 1 | 1182 | ostatní plocha | | kácené | |
| 62 | třešeň ptačí | <i>Prunus avium</i> | 1 | | 75 | Zeleneč | 176/5 | Správa železniční dopravní cesty, státní organizace | Dlážděná 1003/7, Nové Město, 11000 Praha 1 | 1182 | ostatní plocha | | kácené | |
| 63 | hloh obecný | <i>Crataegus oxyacantha</i> | | 30 | | Zeleneč | 176/5 | Správa železniční dopravní cesty, státní organizace | Dlážděná 1003/7, Nové Město, 11000 Praha 1 | 1182 | ostatní plocha | | kácené | |
| 64 | bez černý | <i>Sambucus nigra</i> | | 35 | | Zeleneč | 92/1 | Správa železniční dopravní cesty, státní organizace | Dlážděná 1003/7, Nové Město, 11000 Praha 1 | 1182 | ostatní plocha | | kácené | |
| 65 | kustovnice cizí | <i>Lycium barbarum</i> | | 25 | | Zeleneč | 92/1 | Správa železniční dopravní cesty, státní organizace | Dlážděná 1003/7, Nové Město, 11000 Praha 1 | 1182 | ostatní plocha | | kácené | |
| 66 | bez černý | <i>Sambucus nigra</i> | | 30 | | Zeleneč | 92/1 | Správa železniční dopravní cesty, státní organizace | Dlážděná 1003/7, Nové Město, 11000 Praha 1 | 1182 | ostatní plocha | | kácené | |
| 67 | ořešák královský | <i>Juglans regia</i> | 1 | | 110 | Zeleneč | 165/6 | Obec Zeleneč | Kasalova 467, 25091 Zeleneč | 10001 | ostatní plocha | | nekácené | |
| 68 | lípa srdčitá | <i>Tilia cordata</i> | 1 | | 105 | Zeleneč | 165/6 | Obec Zeleneč | Kasalova 467, 25091 Zeleneč | 10001 | ostatní plocha | | nekácené | |

| poř. číslo | druhové jméno česky | druhové jméno vědecky | počet [ks] | plocha [m ²] | obvod [cm] | katastrální území | parcelní číslo KN | vlastník | adresa | LV | druh pozemku | poznámka | kácené/ nekácené | k povolení ke kácení dle vyhlášky 189/2013 Sb. |
|------------|------------------------|-------------------------------|---------------|-----------------------------|---------------|----------------------|----------------------|--|---|-------|-------------------|----------|---------------------|---|
| 69 | lípa srdčitá | <i>Tilia cordata</i> | 1 | | 128 | Zeleneč | 165/6 | Obec Zeleneč | Kasalova 467, 25091 Zeleneč | 10001 | ostatní plocha | | nekácené | |
| 70 | lípa srdčitá | <i>Tilia cordata</i> | 1 | | 134 | Zeleneč | 165/6 | Obec Zeleneč | Kasalova 467, 25091 Zeleneč | 10001 | ostatní plocha | | nekácené | |
| 71 | lípa srdčitá | <i>Tilia cordata</i> | 1 | | 130 | Zeleneč | 165/6 | Obec Zeleneč | Kasalova 467, 25091 Zeleneč | 10001 | ostatní plocha | | nekácené | |
| 72 | lípa srdčitá | <i>Tilia cordata</i> | 1 | | 132 | Zeleneč | 165/6 | Obec Zeleneč | Kasalova 467, 25091 Zeleneč | 10001 | ostatní plocha | | nekácené | |
| 73 | lípa srdčitá | <i>Tilia cordata</i> | 1 | | 125 | Zeleneč | 165/6 | Obec Zeleneč | Kasalova 467, 25091 Zeleneč | 10001 | ostatní plocha | | nekácené | |
| 74 | lípa srdčitá | <i>Tilia cordata</i> | 1 | | 120 | Zeleneč | 165/6 | Obec Zeleneč | Kasalova 467, 25091 Zeleneč | 10001 | ostatní plocha | | nekácené | |
| 75 | lípa srdčitá | <i>Tilia cordata</i> | 1 | | 117 | Zeleneč | 165/6 | Obec Zeleneč | Kasalova 467, 25091 Zeleneč | 10001 | ostatní plocha | | nekácené | |
| 76 | šefík obecný | <i>Syringa vulgaris</i> | | 30 | | Zeleneč | 161/10 | Správa železniční dopravní cesty, státní organizace | Dlážděná 1003/7, Nové Město, 11000 Praha 1 | 1182 | ostatní plocha | | nekácené | |
| 77 | lípa srdčitá | <i>Tilia cordata</i> | 1 | | 96 | Zeleneč | 92/1 | Správa železniční dopravní cesty, státní organizace | Dlážděná 1003/7, Nové Město, 11000 Praha 1 | 1182 | ostatní plocha | | nekácené | |
| 78 | lípa srdčitá | <i>Tilia cordata</i> | 1 | | 100 | Zeleneč | 92/1 | Správa železniční dopravní cesty, státní organizace | Dlážděná 1003/7, Nové Město, 11000 Praha 1 | 1182 | ostatní plocha | | nekácené | |
| 79 | lípa srdčitá | <i>Tilia cordata</i> | 1 | | 140 | Zeleneč | 92/1 | Správa železniční dopravní cesty, státní organizace | Dlážděná 1003/7, Nové Město, 11000 Praha 1 | 1182 | ostatní plocha | | kácené | S_ANO |
| 80 | jírovec maďal | <i>Aesculus hippocastanum</i> | 1 | | 284 | Zeleneč | 92/1 | Správa železniční dopravní cesty, státní organizace | Dlážděná 1003/7, Nové Město, 11000 Praha 1 | 1182 | ostatní plocha | | nekácené | |
| 81 | jírovec maďal | <i>Aesculus hippocastanum</i> | 1 | | 206 | Zeleneč | 92/1 | Správa železniční dopravní cesty, státní organizace | Dlážděná 1003/7, Nové Město, 11000 Praha 1 | 1182 | ostatní plocha | | nekácené | |
| 82 | smrk pichlavý | <i>Picea pungens</i> | 1 | | 30 | Zeleneč | 92/1 | Správa železniční dopravní cesty, státní organizace | Dlážděná 1003/7, Nové Město, 11000 Praha 1 | 1182 | ostatní plocha | | kácené | |
| | smrk ztepilý | <i>Picea abies</i> | 1 | | 30 | Zeleneč | 92/1 | Správa železniční dopravní cesty, státní organizace | Dlážděná 1003/7, Nové Město, 11000 Praha 1 | 1182 | ostatní plocha | | kácené | |

| poř. číslo | druhé jméno česky | druhé jméno vědecky | počet [ks] | plocha [m ²] | obvod [cm] | katastrální území | parcelní číslo KN | vlastník | adresa | LV | druh pozemku | poznámka | kácené/ nekácené | k povolení ke kácení dle vyhlášky 189/2013 Sb. |
|------------|----------------------|-------------------------|---------------|-----------------------------|---------------|----------------------|----------------------|--|---|------|-------------------|----------|---------------------|---|
| | borovice lesní | <i>Pinus sylvestris</i> | 1 | | 62 | Zeleneč | 92/1 | Správa železniční dopravní cesty, státní organizace | Dlážděná 1003/7, Nové Město, 11000 Praha 1 | 1182 | ostatní plocha | | kácené | |
| | smrk ztepilý | <i>Picea abies</i> | 1 | | 55 | Zeleneč | 92/1 | Správa železniční dopravní cesty, státní organizace | Dlážděná 1003/7, Nové Město, 11000 Praha 1 | 1182 | ostatní plocha | | kácené | |
| | borovice lesní | <i>Pinus sylvestris</i> | 1 | | 50 | Zeleneč | 92/1 | Správa železniční dopravní cesty, státní organizace | Dlážděná 1003/7, Nové Město, 11000 Praha 1 | 1182 | ostatní plocha | | kácené | |
| 83 | lípa srdčitá | <i>Tilia cordata</i> | 1 | | 170 | Zeleneč | 92/1 | Správa železniční dopravní cesty, státní organizace | Dlážděná 1003/7, Nové Město, 11000 Praha 1 | 1182 | ostatní plocha | | kácené | S_ANO |
| 84 | lípa srdčitá | <i>Tilia cordata</i> | 1 | | 150 | Zeleneč | 92/1 | Správa železniční dopravní cesty, státní organizace | Dlážděná 1003/7, Nové Město, 11000 Praha 1 | 1182 | ostatní plocha | | kácené | S_ANO |
| 85 | lípa srdčitá | <i>Tilia cordata</i> | 1 | | 150 | Zeleneč | 92/1 | Správa železniční dopravní cesty, státní organizace | Dlážděná 1003/7, Nové Město, 11000 Praha 1 | 1182 | ostatní plocha | | kácené | S_ANO |
| 86 | lípa srdčitá | <i>Tilia cordata</i> | 1 | | 60 | Zeleneč | 92/1 | Správa železniční dopravní cesty, státní organizace | Dlážděná 1003/7, Nové Město, 11000 Praha 1 | 1182 | ostatní plocha | | kácené | |
| 87 | lípa srdčitá | <i>Tilia cordata</i> | 1 | | 180 | Zeleneč | 92/1 | Správa železniční dopravní cesty, státní organizace | Dlážděná 1003/7, Nové Město, 11000 Praha 1 | 1182 | ostatní plocha | | kácené | S_ANO |
| 88 | lípa srdčitá | <i>Tilia cordata</i> | 1 | | 155 | Zeleneč | 92/1 | Správa železniční dopravní cesty, státní organizace | Dlážděná 1003/7, Nové Město, 11000 Praha 1 | 1182 | ostatní plocha | | kácené | S_ANO |
| 89 | lípa srdčitá | <i>Tilia cordata</i> | 1 | | 150 | Zeleneč | 92/1 | Správa železniční dopravní cesty, státní organizace | Dlážděná 1003/7, Nové Město, 11000 Praha 1 | 1182 | ostatní plocha | | kácené | S_ANO |
| 90 | lípa srdčitá | <i>Tilia cordata</i> | 1 | | 178 | Zeleneč | 92/1 | Správa železniční dopravní cesty, státní organizace | Dlážděná 1003/7, Nové Město, 11000 Praha 1 | 1182 | ostatní plocha | | kácené | S_ANO |
| 91 | lípa srdčitá | <i>Tilia cordata</i> | 1 | | 160 | Zeleneč | 92/1 | Správa železniční dopravní cesty, státní organizace | Dlážděná 1003/7, Nové Město, 11000 Praha 1 | 1182 | ostatní plocha | | kácené | S_ANO |
| 92 | lípa srdčitá | <i>Tilia cordata</i> | 1 | | 162 | Zeleneč | 92/1 | Správa železniční dopravní cesty, státní organizace | Dlážděná 1003/7, Nové Město, 11000 Praha 1 | 1182 | ostatní plocha | | kácené | S_ANO |
| 93 | lípa srdčitá | <i>Tilia cordata</i> | 1 | | 165 | Zeleneč | 92/1 | Správa železniční dopravní cesty, státní organizace | Dlážděná 1003/7, Nové Město, 11000 Praha 1 | 1182 | ostatní plocha | | kácené | S_ANO |

| poř. číslo | druhové jméno česky | druhové jméno vědecky | počet [ks] | plocha [m ²] | obvod [cm] | katastrální území | parcelní číslo KN | vlastník | adresa | LV | druh pozemku | poznámka | kácené/ nekácené | k povolení ke kácení dle vyhlášky 189/2013 Sb. |
|------------|------------------------|-------------------------------|---------------|-----------------------------|---------------|----------------------|----------------------|--|---|------|-------------------|----------|---------------------|---|
| 94 | lípa srdčitá | <i>Tilia cordata</i> | 1 | | 30 | Zeleneč | 92/1 | Správa železniční dopravní cesty, státní organizace | Dlážděná 1003/7, Nové Město, 11000 Praha 1 | 1182 | ostatní plocha | | kácené | |
| 95 | lípa srdčitá | <i>Tilia cordata</i> | 1 | | 257 | Zeleneč | 92/1 | Správa železniční dopravní cesty, státní organizace | Dlážděná 1003/7, Nové Město, 11000 Praha 1 | 1182 | ostatní plocha | | kácené | S_ANO |
| 96 | lípa srdčitá | <i>Tilia cordata</i> | 1 | | 154 | Zeleneč | 92/1 | Správa železniční dopravní cesty, státní organizace | Dlážděná 1003/7, Nové Město, 11000 Praha 1 | 1182 | ostatní plocha | | kácené | S_ANO |
| 97 | lípa srdčitá | <i>Tilia cordata</i> | 1 | | 182 | Zeleneč | 92/1 | Správa železniční dopravní cesty, státní organizace | Dlážděná 1003/7, Nové Město, 11000 Praha 1 | 1182 | ostatní plocha | | kácené | S_ANO |
| 98 | lípa srdčitá | <i>Tilia cordata</i> | 1 | | 153 | Zeleneč | 92/1 | Správa železniční dopravní cesty, státní organizace | Dlážděná 1003/7, Nové Město, 11000 Praha 1 | 1182 | ostatní plocha | | kácené | S_ANO |
| 99 | bez černý | <i>Sambucus nigra</i> | | 32 | | Zeleneč | 92/1 | Správa železniční dopravní cesty, státní organizace | Dlážděná 1003/7, Nové Město, 11000 Praha 1 | 1182 | ostatní plocha | | kácené | |
| 100 | ořešák královský | <i>Juglans regia</i> | 1 | | 30 | Zeleneč | 92/1 | Správa železniční dopravní cesty, státní organizace | Dlážděná 1003/7, Nové Město, 11000 Praha 1 | 1182 | ostatní plocha | | kácené | |
| 101 | ořešák královský | <i>Juglans regia</i> | 1 | | 30 | Zeleneč | 92/1 | Správa železniční dopravní cesty, státní organizace | Dlážděná 1003/7, Nové Město, 11000 Praha 1 | 1182 | ostatní plocha | | kácené | |
| 102 | ořešák královský | <i>Juglans regia</i> | 1 | | 30 | Zeleneč | 92/1 | Správa železniční dopravní cesty, státní organizace | Dlážděná 1003/7, Nové Město, 11000 Praha 1 | 1182 | ostatní plocha | | kácené | |
| 103 | ořešák královský | <i>Juglans regia</i> | 1 | | 30 | Zeleneč | 92/1 | Správa železniční dopravní cesty, státní organizace | Dlážděná 1003/7, Nové Město, 11000 Praha 1 | 1182 | ostatní plocha | | kácené | |
| 104 | hloh obecný | <i>Crataegus oxyacantha</i> | | 30 | | Zeleneč | 92/1 | Správa železniční dopravní cesty, státní organizace | Dlážděná 1003/7, Nové Město, 11000 Praha 1 | 1182 | ostatní plocha | | kácené | |
| 105 | ořešák královský | <i>Juglans regia</i> | 1 | | 30 | Zeleneč | 92/1 | Správa železniční dopravní cesty, státní organizace | Dlážděná 1003/7, Nové Město, 11000 Praha 1 | 1182 | ostatní plocha | | kácené | |
| 106 | tavolník japonský | <i>Spiraea japonica</i> L. f. | | 95 | | Zeleneč | 92/1 | Správa železniční dopravní cesty, státní organizace | Dlážděná 1003/7, Nové Město, 11000 Praha 1 | 1182 | ostatní plocha | | kácené | K_ANO |
| | bez černý | <i>Sambucus nigra</i> | | 33 | | Zeleneč | 92/1 | Správa železniční dopravní cesty, státní organizace | Dlážděná 1003/7, Nové Město, 11000 Praha 1 | 1182 | ostatní plocha | | kácené | |

| poř. číslo | druhové jméno česky | druhové jméno vědecky | počet [ks] | plocha [m ²] | obvod [cm] | katastrální území | parcelní číslo KN | vlastník | adresa | LV | druh pozemku | poznámka | kácené/ nekácené | k povolení ke kácení dle vyhlášky 189/2013 Sb. |
|------------|------------------------|-------------------------------|---------------|-----------------------------|---------------|----------------------|----------------------|--|---|------|-------------------|----------|---------------------|---|
| 107 | růže šípková | <i>Rosa canina</i> | | 30 | | Zeleneč | 92/1 | Správa železniční dopravní cesty, státní organizace | Dlážděná 1003/7, Nové Město, 11000 Praha 1 | 1182 | ostatní plocha | | kácené | |
| 108 | růže šípková | <i>Rosa canina</i> | | 30 | | Zeleneč | 92/1 | Správa železniční dopravní cesty, státní organizace | Dlážděná 1003/7, Nové Město, 11000 Praha 1 | 1182 | ostatní plocha | | kácené | |
| 109 | topol černý | <i>Populus nigra</i> | 1 | | 180 | Zeleneč | 92/1 | Správa železniční dopravní cesty, státní organizace | Dlážděná 1003/7, Nové Město, 11000 Praha 1 | 1182 | ostatní plocha | | nekácené | |
| 110 | růže šípková | <i>Rosa canina</i> | | 25 | | Zeleneč | 92/1 | Správa železniční dopravní cesty, státní organizace | Dlážděná 1003/7, Nové Město, 11000 Praha 1 | 1182 | ostatní plocha | | kácené | |
| 111 | třešeň ptačí | <i>Prunus avium</i> | | 40 | | Zeleneč | 92/1 | Správa železniční dopravní cesty, státní organizace | Dlážděná 1003/7, Nové Město, 11000 Praha 1 | 1182 | ostatní plocha | | kácené | K_ANO |
| 112 | třešeň ptačí | <i>Prunus avium</i> | 1 | | 70 | Zeleneč | 92/1 | Správa železniční dopravní cesty, státní organizace | Dlážděná 1003/7, Nové Město, 11000 Praha 1 | 1182 | ostatní plocha | | kácené | |
| 113 | hloh obecný | <i>Crataegus oxyacantha</i> | | 35 | | Zeleneč | 92/1 | Správa železniční dopravní cesty, státní organizace | Dlážděná 1003/7, Nové Město, 11000 Praha 1 | 1182 | ostatní plocha | | kácené | |
| 114 | bez černý | <i>Sambucus nigra</i> | | 30 | | Zeleneč | 92/1 | Správa železniční dopravní cesty, státní organizace | Dlážděná 1003/7, Nové Město, 11000 Praha 1 | 1182 | ostatní plocha | | kácené | |
| 115 | vrba | <i>Salix sp.</i> | 1 | | 30 | Zeleneč | 92/1 | Správa železniční dopravní cesty, státní organizace | Dlážděná 1003/7, Nové Město, 11000 Praha 1 | 1182 | ostatní plocha | | kácené | |
| 116 | vrba | <i>Salix sp.</i> | 1 | | 40 | Zeleneč | 92/1 | Správa železniční dopravní cesty, státní organizace | Dlážděná 1003/7, Nové Město, 11000 Praha 1 | 1182 | ostatní plocha | | kácené | |
| 117 | tavolník japonský | <i>Spiraea japonica L. f.</i> | | 40 | | Zeleneč | 92/1 | Správa železniční dopravní cesty, státní organizace | Dlážděná 1003/7, Nové Město, 11000 Praha 1 | 1182 | ostatní plocha | | kácené | K_ANO |
| 118 | bez černý | <i>Sambucus nigra</i> | | 32 | | Zeleneč | 92/1 | Správa železniční dopravní cesty, státní organizace | Dlážděná 1003/7, Nové Město, 11000 Praha 1 | 1182 | ostatní plocha | | kácené | |
| | růže šípková | <i>Rosa canina</i> | | 41 | | Zeleneč | 92/1 | Správa železniční dopravní cesty, státní organizace | Dlážděná 1003/7, Nové Město, 11000 Praha 1 | 1182 | ostatní plocha | | kácené | K_ANO |
| 119 | ptačí zob obecný | <i>Ligustrum vulgare</i> | | 45 | | Zeleneč | 92/1 | Správa železniční dopravní cesty, státní organizace | Dlážděná 1003/7, Nové Město, 11000 Praha 1 | 1182 | ostatní plocha | | kácené | K_ANO |

| poř. číslo | druhové jméno český | druhové jméno vědecky | počet [ks] | plocha [m ²] | obvod [cm] | katastrální území | parcelní číslo KN | vlastník | adresa | LV | druh pozemku | poznámka | kácené/nekácené | k povolení ke kácení dle vyhlášky 189/2013 Sb. |
|------------|---------------------|-----------------------------|------------|--------------------------|------------|-------------------|-------------------|---|--|------|----------------|----------|-----------------|--|
| 120 | hloh obecný | <i>Crataegus oxyacantha</i> | | 30 | | Zeleneč | 92/1 | Správa železniční dopravní cesty, státní organizace | Dlážděná 1003/7, Nové Město, 11000 Praha 1 | 1182 | ostatní plocha | | kácené | |
| | bez černý | <i>Sambucus nigra</i> | | 25 | | Zeleneč | 92/1 | Správa železniční dopravní cesty, státní organizace | Dlážděná 1003/7, Nové Město, 11000 Praha 1 | 1182 | ostatní plocha | | kácené | |
| 121 | hloh obecný | <i>Crataegus oxyacantha</i> | | 33 | | Zeleneč | 92/1 | Správa železniční dopravní cesty, státní organizace | Dlážděná 1003/7, Nové Město, 11000 Praha 1 | 1182 | ostatní plocha | | kácené | |
| | bez černý | <i>Sambucus nigra</i> | | 31 | | Zeleneč | 92/1 | Správa železniční dopravní cesty, státní organizace | Dlážděná 1003/7, Nové Město, 11000 Praha 1 | 1182 | ostatní plocha | | kácené | |
| | slivoň | <i>Prunus sp.</i> | | 30 | | Zeleneč | 92/1 | Správa železniční dopravní cesty, státní organizace | Dlážděná 1003/7, Nové Město, 11000 Praha 1 | 1182 | ostatní plocha | | kácené | |
| 122 | javor mléč | <i>Acer platanoides</i> | 1 | | 30 | Zeleneč | 851 | Správa železniční dopravní cesty, státní organizace | Dlážděná 1003/7, Nové Město, 11000 Praha 1 | 1182 | vodní plocha | | kácené | |
| 123 | ořešák královský | <i>Juglans regia</i> | 1 | | 30 | Zeleneč | 92/1 | Správa železniční dopravní cesty, státní organizace | Dlážděná 1003/7, Nové Město, 11000 Praha 1 | 1182 | ostatní plocha | | kácené | |
| 124 | vrba | <i>Salix sp.</i> | 1 | | 190 | Zeleneč | 92/1 | Správa železniční dopravní cesty, státní organizace | Dlážděná 1003/7, Nové Město, 11000 Praha 1 | 1182 | ostatní plocha | | kácené | S_ANO |
| 125 | vrba | <i>Salix sp.</i> | 2 | | 90 | Zeleneč | 92/1 | Správa železniční dopravní cesty, státní organizace | Dlážděná 1003/7, Nové Město, 11000 Praha 1 | 1182 | ostatní plocha | | kácené | S_ANO |
| 126 | třešeň ptačí | <i>Prunus avium</i> | 1 | | 35 | Zeleneč | 92/1 | Správa železniční dopravní cesty, státní organizace | Dlážděná 1003/7, Nové Město, 11000 Praha 1 | 1182 | ostatní plocha | | kácené | |
| 127 | bez černý | <i>Sambucus nigra</i> | | 30 | | Zeleneč | 92/1 | Správa železniční dopravní cesty, státní organizace | Dlážděná 1003/7, Nové Město, 11000 Praha 1 | 1182 | ostatní plocha | | kácené | |
| 128 | hloh obecný | <i>Crataegus oxyacantha</i> | | 40 | | Zeleneč | 92/1 | Správa železniční dopravní cesty, státní organizace | Dlážděná 1003/7, Nové Město, 11000 Praha 1 | 1182 | ostatní plocha | | kácené | K_ANO |
| 129 | hloh obecný | <i>Crataegus oxyacantha</i> | 3 | | 60 | Zeleneč | 92/1 | Správa železniční dopravní cesty, státní organizace | Dlážděná 1003/7, Nové Město, 11000 Praha 1 | 1182 | ostatní plocha | | kácené | |
| 130 | vrba | <i>Salix sp.</i> | 1 | | 150 | Zeleneč | 92/1 | Správa železniční dopravní cesty, státní organizace | Dlážděná 1003/7, Nové Město, 11000 Praha 1 | 1182 | ostatní plocha | | kácené | S_ANO |

| poř. číslo | druhové jméno česky | druhové jméno vědecky | počet [ks] | plocha [m ²] | obvod [cm] | katastrální území | parcelní číslo KN | vlastník | adresa | LV | druh pozemku | poznámka | kácené/ nekácené | k povolení ke kácení dle vyhlášky 189/2013 Sb. |
|------------|------------------------|-----------------------------|---------------|-----------------------------|---------------|----------------------|----------------------|--|---|-------|-------------------|----------|---------------------|---|
| | vrba | <i>Salix sp.</i> | 11 | | 180 | Zeleneč | 92/1 | Správa železniční dopravní cesty, státní organizace | Dlážděná 1003/7, Nové Město, 11000 Praha 1 | 1182 | ostatní plocha | | kácené | S_ANO |
| 131 | vrba | <i>Salix sp.</i> | 3 | | 90 | Zeleneč | 676/2 | Obec Zeleneč | Kasalova 467, 25091 Zeleneč | 10001 | ostatní plocha | | kácené | S_ANO |
| 132 | hloh obecný | <i>Crataegus oxyacantha</i> | | 41 | | Zeleneč | 92/1 | Správa železniční dopravní cesty, státní organizace | Dlážděná 1003/7, Nové Město, 11000 Praha 1 | 1182 | ostatní plocha | | kácené | K_ANO |
| | bez černý | <i>Sambucus nigra</i> | | 25 | | Zeleneč | 92/1 | Správa železniční dopravní cesty, státní organizace | Dlážděná 1003/7, Nové Město, 11000 Praha 1 | 1182 | ostatní plocha | | kácené | |
| 133 | bez černý | <i>Sambucus nigra</i> | | 30 | | Zeleneč | 92/1 | Správa železniční dopravní cesty, státní organizace | Dlážděná 1003/7, Nové Město, 11000 Praha 1 | 1182 | ostatní plocha | | kácené | |
| 134 | líška obecná | <i>Corylus avellana</i> | | 50 | | Zeleneč | 92/1 | Správa železniční dopravní cesty, státní organizace | Dlážděná 1003/7, Nové Město, 11000 Praha 1 | 1182 | ostatní plocha | | kácené | K_ANO |
| 135 | borovice černá | <i>Pinus nigra</i> | 3 | | 70 | Zeleneč | 92/1 | Správa železniční dopravní cesty, státní organizace | Dlážděná 1003/7, Nové Město, 11000 Praha 1 | 1182 | ostatní plocha | | nekácené | |
| 136 | borovice lesní | <i>Pinus sylvestris</i> | 1 | | 55 | Zeleneč | 92/1 | Správa železniční dopravní cesty, státní organizace | Dlážděná 1003/7, Nové Město, 11000 Praha 1 | 1182 | ostatní plocha | | nekácené | |
| 137 | vrba | <i>Salix sp.</i> | 1 | | 130 | Zeleneč | 92/1 | Správa železniční dopravní cesty, státní organizace | Dlážděná 1003/7, Nové Město, 11000 Praha 1 | 1182 | ostatní plocha | | kácené | S_ANO |
| 138 | vrba | <i>Salix sp.</i> | 1 | | 180 | Zeleneč | 92/1 | Správa železniční dopravní cesty, státní organizace | Dlážděná 1003/7, Nové Město, 11000 Praha 1 | 1182 | ostatní plocha | | kácené | S_ANO |
| 139 | bříza bělokorá | <i>Betula pendula</i> | 1 | | 60 | Zeleneč | 92/1 | Správa železniční dopravní cesty, státní organizace | Dlážděná 1003/7, Nové Město, 11000 Praha 1 | 1182 | ostatní plocha | | nekácené | |
| 140 | borovice černá | <i>Pinus nigra</i> | 7 | | 50 | Zeleneč | 92/1 | Správa železniční dopravní cesty, státní organizace | Dlážděná 1003/7, Nové Město, 11000 Praha 1 | 1182 | ostatní plocha | | nekácené | |
| | bříza bělokorá | <i>Betula pendula</i> | 2 | | 65 | Zeleneč | 92/1 | Správa železniční dopravní cesty, státní organizace | Dlážděná 1003/7, Nové Město, 11000 Praha 1 | 1182 | ostatní plocha | | nekácené | |
| | borovice černá | <i>Pinus nigra</i> | 1 | | 70 | Zeleneč | 92/1 | Správa železniční dopravní cesty, státní organizace | Dlážděná 1003/7, Nové Město, 11000 Praha 1 | 1182 | ostatní plocha | | nekácené | |
| | bříza bělokorá | <i>Betula pendula</i> | 1 | | 78 | Zeleneč | 92/1 | Správa železniční dopravní cesty, státní organizace | Dlážděná 1003/7, Nové Město, 11000 Praha 1 | 1182 | ostatní plocha | | nekácené | |

| poř. číslo | druhé jméno česky | druhé jméno vědecky | počet [ks] | plocha [m ²] | obvod [cm] | katastrální území | parcelní číslo KN | vlastník | adresa | LV | druh pozemku | poznámka | kácené/ nekácené | k povolení ke kácení dle vyhlášky 189/2013 Sb. |
|------------|----------------------|-----------------------------|---------------|-----------------------------|---------------|----------------------|----------------------|--|---|-------|-------------------|----------|---------------------|---|
| 141 | bez černý | <i>Sambucus nigra</i> | | 32 | | Zeleneč | 92/1 | Správa železniční dopravní cesty, státní organizace | Dlážděná 1003/7, Nové Město, 11000 Praha 1 | 1182 | ostatní plocha | | kácené | |
| 142 | bez černý | <i>Sambucus nigra</i> | | 43 | | Zeleneč | 92/1 | Správa železniční dopravní cesty, státní organizace | Dlážděná 1003/7, Nové Město, 11000 Praha 1 | 1182 | ostatní plocha | | kácené | K_ANO |
| 143 | bez černý | <i>Sambucus nigra</i> | | 41 | | Zeleneč | 92/1 | Správa železniční dopravní cesty, státní organizace | Dlážděná 1003/7, Nové Město, 11000 Praha 1 | 1182 | ostatní plocha | | kácené | K_ANO |
| | hloh obecný | <i>Crataegus oxyacantha</i> | | 85 | | Zeleneč | 92/1 | Správa železniční dopravní cesty, státní organizace | Dlážděná 1003/7, Nové Město, 11000 Praha 1 | 1182 | ostatní plocha | | kácené | K_ANO |
| 144 | hloh obecný | <i>Crataegus oxyacantha</i> | | 90 | | Zeleneč | 92/1 | Správa železniční dopravní cesty, státní organizace | Dlážděná 1003/7, Nové Město, 11000 Praha 1 | 1182 | ostatní plocha | | kácené | K_ANO |
| | růže šípková | <i>Rosa canina</i> | | 45 | | Zeleneč | 92/1 | Správa železniční dopravní cesty, státní organizace | Dlážděná 1003/7, Nové Město, 11000 Praha 1 | 1182 | ostatní plocha | | kácené | K_ANO |
| 145 | bez černý | <i>Sambucus nigra</i> | | 10 | | Zeleneč | 92/1 | Správa železniční dopravní cesty, státní organizace | Dlážděná 1003/7, Nové Město, 11000 Praha 1 | 1182 | ostatní plocha | | kácené | |
| 146 | růže šípková | <i>Rosa canina</i> | | 22 | | Zeleneč | 92/1 | Správa železniční dopravní cesty, státní organizace | Dlážděná 1003/7, Nové Město, 11000 Praha 1 | 1182 | ostatní plocha | | kácené | |
| 147 | hloh obecný | <i>Crataegus oxyacantha</i> | | 30 | | Zeleneč | 92/1 | Správa železniční dopravní cesty, státní organizace | Dlážděná 1003/7, Nové Město, 11000 Praha 1 | 1182 | ostatní plocha | | kácené | |
| 148 | třešeň ptačí | <i>Prunus avium</i> | 1 | | 75 | Zeleneč | 85/1 | Obec Zeleneč | Kasalova 467, 25091 Zeleneč | 10001 | ostatní plocha | | kácené | |
| 149 | svída bílá | <i>Cornus alba</i> | | 32 | | Zeleneč | 92/1 | Správa železniční dopravní cesty, státní organizace | Dlážděná 1003/7, Nové Město, 11000 Praha 1 | 1182 | ostatní plocha | | kácené | |
| 150 | svída bílá | <i>Cornus alba</i> | | 35 | | Zeleneč | 92/1 | Správa železniční dopravní cesty, státní organizace | Dlážděná 1003/7, Nové Město, 11000 Praha 1 | 1182 | ostatní plocha | | kácené | |
| | ořešák královský | <i>Juglans regia</i> | | 30 | | Zeleneč | 92/1 | Správa železniční dopravní cesty, státní organizace | Dlážděná 1003/7, Nové Město, 11000 Praha 1 | 1182 | ostatní plocha | | kácené | |
| | bez černý | <i>Sambucus nigra</i> | | 30 | | Zeleneč | 92/1 | Správa železniční dopravní cesty, státní organizace | Dlážděná 1003/7, Nové Město, 11000 Praha 1 | 1182 | ostatní plocha | | kácené | |
| | třešeň ptačí | <i>Prunus avium</i> | | 38 | | Zeleneč | 92/1 | Správa železniční dopravní cesty, státní organizace | Dlážděná 1003/7, Nové Město, 11000 Praha 1 | 1182 | ostatní plocha | | kácené | |

| poř. číslo | druhové jméno česky | druhové jméno vědecky | počet [ks] | plocha [m ²] | obvod [cm] | katastrální území | parcelní číslo KN | vlastník | adresa | LV | druh pozemku | poznámka | kácené/ nekácené | k povolení ke kácení dle vyhlášky 189/2013 Sb. |
|------------|------------------------|-----------------------------|---------------|-----------------------------|---------------|----------------------|----------------------|--|---|------|-------------------|----------|---------------------|---|
| 151 | bez černý | <i>Sambucus nigra</i> | | 39 | | Zeleneč | 92/1 | Správa železniční dopravní cesty, státní organizace | Dlážděná 1003/7, Nové Město, 11000 Praha 1 | 1182 | ostatní plocha | | kácené | |
| | třešeň ptačí | <i>Prunus avium</i> | 1 | | 78 | Zeleneč | 92/1 | Správa železniční dopravní cesty, státní organizace | Dlážděná 1003/7, Nové Město, 11000 Praha 1 | 1182 | ostatní plocha | | kácené | |
| | hloh obecný | <i>Crataegus oxyacantha</i> | | 68 | | Zeleneč | 92/1 | Správa železniční dopravní cesty, státní organizace | Dlážděná 1003/7, Nové Město, 11000 Praha 1 | 1182 | ostatní plocha | | kácené | K_ANO |
| 152 | hloh obecný | <i>Crataegus oxyacantha</i> | 30 | | 50 | Zeleneč | 92/1 | Správa železniční dopravní cesty, státní organizace | Dlážděná 1003/7, Nové Město, 11000 Praha 1 | 1182 | ostatní plocha | | kácené | |
| | hloh obecný | <i>Crataegus oxyacantha</i> | | 60 | | Zeleneč | 92/1 | Správa železniční dopravní cesty, státní organizace | Dlážděná 1003/7, Nové Město, 11000 Praha 1 | 1182 | ostatní plocha | | kácené | K_ANO |
| | jasan ztepilý | <i>Fraxinus excelsior</i> | | 30 | | Zeleneč | 92/1 | Správa železniční dopravní cesty, státní organizace | Dlážděná 1003/7, Nové Město, 11000 Praha 1 | 1182 | ostatní plocha | | kácené | |
| 153 | svída bílá | <i>Cornus alba</i> | | 38 | | Zeleneč | 92/1 | Správa železniční dopravní cesty, státní organizace | Dlážděná 1003/7, Nové Město, 11000 Praha 1 | 1182 | ostatní plocha | | kácené | |
| 154 | třešeň ptačí | <i>Prunus avium</i> | | 28 | | Zeleneč | 92/1 | Správa železniční dopravní cesty, státní organizace | Dlážděná 1003/7, Nové Město, 11000 Praha 1 | 1182 | ostatní plocha | | kácené | |
| 155 | ptačí zob obecný | <i>Ligustrum vulgare</i> | | 30 | | Zeleneč | 92/1 | Správa železniční dopravní cesty, státní organizace | Dlážděná 1003/7, Nové Město, 11000 Praha 1 | 1182 | ostatní plocha | | kácené | |
| 156 | hloh obecný | <i>Crataegus oxyacantha</i> | | 30 | | Zeleneč | 92/1 | Správa železniční dopravní cesty, státní organizace | Dlážděná 1003/7, Nové Město, 11000 Praha 1 | 1182 | ostatní plocha | | kácené | |
| 157 | hloh obecný | <i>Crataegus oxyacantha</i> | 25 | | 50 | Zeleneč | 92/1 | Správa železniční dopravní cesty, státní organizace | Dlážděná 1003/7, Nové Město, 11000 Praha 1 | 1182 | ostatní plocha | | kácené | |
| | hloh obecný | <i>Crataegus oxyacantha</i> | | 50 | | Zeleneč | 92/1 | Správa železniční dopravní cesty, státní organizace | Dlážděná 1003/7, Nové Město, 11000 Praha 1 | 1182 | ostatní plocha | | kácené | K_ANO |
| | třešeň ptačí | <i>Prunus avium</i> | 2 | | 75 | Zeleneč | 92/1 | Správa železniční dopravní cesty, státní organizace | Dlážděná 1003/7, Nové Město, 11000 Praha 1 | 1182 | ostatní plocha | | kácené | |
| 158 | hloh obecný | <i>Crataegus oxyacantha</i> | | 30 | | Zeleneč | 92/1 | Správa železniční dopravní cesty, státní organizace | Dlážděná 1003/7, Nové Město, 11000 Praha 1 | 1182 | ostatní plocha | | kácené | |

| poř. číslo | druhové jméno česky | druhové jméno vědecky | počet [ks] | plocha [m ²] | obvod [cm] | katastrální území | parcelní číslo KN | vlastník | adresa | LV | druh pozemku | poznámka | kácené/ nekácené | k povolení ke kácení dle vyhlášky 189/2013 Sb. |
|------------|------------------------|-----------------------------|---------------|-----------------------------|---------------|----------------------|----------------------|--|---|------|-------------------|----------|---------------------|---|
| 159 | hloh obecný | <i>Crataegus oxyacantha</i> | | 25 | | Zeleneč | 92/1 | Správa železniční dopravní cesty, státní organizace | Dlážděná 1003/7, Nové Město, 11000 Praha 1 | 1182 | ostatní plocha | | kácené | |
| | růže šípková | <i>Rosa canina</i> | | 10 | | Zeleneč | 92/1 | Správa železniční dopravní cesty, státní organizace | Dlážděná 1003/7, Nové Město, 11000 Praha 1 | 1182 | ostatní plocha | | kácené | |
| 160 | hloh obecný | <i>Crataegus oxyacantha</i> | 30 | | 35 | Zeleneč | 92/1 | Správa železniční dopravní cesty, státní organizace | Dlážděná 1003/7, Nové Město, 11000 Praha 1 | 1182 | ostatní plocha | | kácené | |
| | hloh obecný | <i>Crataegus oxyacantha</i> | | 50 | | Zeleneč | 92/1 | Správa železniční dopravní cesty, státní organizace | Dlážděná 1003/7, Nové Město, 11000 Praha 1 | 1182 | ostatní plocha | | kácené | K_ANO |
| 161 | růže šípková | <i>Rosa canina</i> | | 26 | | Zeleneč | 92/1 | Správa železniční dopravní cesty, státní organizace | Dlážděná 1003/7, Nové Město, 11000 Praha 1 | 1182 | ostatní plocha | | kácené | |
| 162 | bez černý | <i>Sambucus nigra</i> | | 30 | | Zeleneč | 92/1 | Správa železniční dopravní cesty, státní organizace | Dlážděná 1003/7, Nové Město, 11000 Praha 1 | 1182 | ostatní plocha | | kácené | |
| 163 | růže šípková | <i>Rosa canina</i> | | 30 | | Zeleneč | 92/1 | Správa železniční dopravní cesty, státní organizace | Dlážděná 1003/7, Nové Město, 11000 Praha 1 | 1182 | ostatní plocha | | kácené | |
| 164 | bez černý | <i>Sambucus nigra</i> | | 37 | | Zeleneč | 92/1 | Správa železniční dopravní cesty, státní organizace | Dlážděná 1003/7, Nové Město, 11000 Praha 1 | 1182 | ostatní plocha | | kácené | |
| 165 | bez černý | <i>Sambucus nigra</i> | | 30 | | Zeleneč | 92/1 | Správa železniční dopravní cesty, státní organizace | Dlážděná 1003/7, Nové Město, 11000 Praha 1 | 1182 | ostatní plocha | | kácené | |
| 166 | hloh obecný | <i>Crataegus oxyacantha</i> | | 28 | | Zeleneč | 92/1 | Správa železniční dopravní cesty, státní organizace | Dlážděná 1003/7, Nové Město, 11000 Praha 1 | 1182 | ostatní plocha | | kácené | |
| 167 | růže šípková | <i>Rosa canina</i> | | 32 | | Zeleneč | 92/1 | Správa železniční dopravní cesty, státní organizace | Dlážděná 1003/7, Nové Město, 11000 Praha 1 | 1182 | ostatní plocha | | kácené | |
| 168 | hloh obecný | <i>Crataegus oxyacantha</i> | | 30 | | Zeleneč | 782 | Správa železniční dopravní cesty, státní organizace | Dlážděná 1003/7, Nové Město, 11000 Praha 1 | 1182 | ostatní plocha | | kácené | |
| 169 | bez černý | <i>Sambucus nigra</i> | | 25 | | Zeleneč | 782 | Správa železniční dopravní cesty, státní organizace | Dlážděná 1003/7, Nové Město, 11000 Praha 1 | 1182 | ostatní plocha | | kácené | |
| 170 | javor mléč | <i>Acer platanoides</i> | 1 | | 50 | Zeleneč | 782 | Správa železniční dopravní cesty, státní organizace | Dlážděná 1003/7, Nové Město, 11000 Praha 1 | 1182 | ostatní plocha | | kácené | |

| poř. číslo | druhové jméno česky | druhové jméno vědecky | počet [ks] | plocha [m ²] | obvod [cm] | katastrální území | parcelní číslo KN | vlastník | adresa | LV | druh pozemku | poznámka | kácené/ nekácené | k povolení ke kácení dle vyhlášky 189/2013 Sb. |
|------------|------------------------|-----------------------------|---------------|-----------------------------|---------------|----------------------|----------------------|--|---|------|-------------------|----------|---------------------|---|
| 171 | svída bílá | <i>Cornus alba</i> | | 40 | | Zeleneč | 782 | Správa železniční dopravní cesty, státní organizace | Dlážděná 1003/7, Nové Město, 11000 Praha 1 | 1182 | ostatní plocha | | kácené | K_ANO |
| 172 | hloh obecný | <i>Crataegus oxyacantha</i> | | 40 | | Zeleneč | 782 | Správa železniční dopravní cesty, státní organizace | Dlážděná 1003/7, Nové Město, 11000 Praha 1 | 1182 | ostatní plocha | | kácené | K_ANO |
| 173 | třešeň ptačí | <i>Prunus avium</i> | 1 | | 40 | Zeleneč | 782 | Správa železniční dopravní cesty, státní organizace | Dlážděná 1003/7, Nové Město, 11000 Praha 1 | 1182 | ostatní plocha | | kácené | |
| 174 | třešeň ptačí | <i>Prunus avium</i> | 1 | | 40 | Zeleneč | 782 | Správa železniční dopravní cesty, státní organizace | Dlážděná 1003/7, Nové Město, 11000 Praha 1 | 1182 | ostatní plocha | | kácené | |
| 175 | hloh obecný | <i>Crataegus oxyacantha</i> | | 160 | | Zeleneč | 782 | Správa železniční dopravní cesty, státní organizace | Dlážděná 1003/7, Nové Město, 11000 Praha 1 | 1182 | ostatní plocha | | kácené | K_ANO |
| 176 | třešeň ptačí | <i>Prunus avium</i> | 3 | | 70 | Zeleneč | 782 | Správa železniční dopravní cesty, státní organizace | Dlážděná 1003/7, Nové Město, 11000 Praha 1 | 1182 | ostatní plocha | | kácené | |
| 177 | bez černý | <i>Sambucus nigra</i> | | 33 | | Zeleneč | 782 | Správa železniční dopravní cesty, státní organizace | Dlážděná 1003/7, Nové Město, 11000 Praha 1 | 1182 | ostatní plocha | | kácené | |
| 178 | hloh obecný | <i>Crataegus oxyacantha</i> | | 35 | | Zeleneč | 782 | Správa železniční dopravní cesty, státní organizace | Dlážděná 1003/7, Nové Město, 11000 Praha 1 | 1182 | ostatní plocha | | kácené | |
| 179 | třešeň ptačí | <i>Prunus avium</i> | 1 | | 50 | Zeleneč | 782 | Správa železniční dopravní cesty, státní organizace | Dlážděná 1003/7, Nové Město, 11000 Praha 1 | 1182 | ostatní plocha | | kácené | |
| 180 | hloh obecný | <i>Crataegus oxyacantha</i> | | 30 | | Zeleneč | 782 | Správa železniční dopravní cesty, státní organizace | Dlážděná 1003/7, Nové Město, 11000 Praha 1 | 1182 | ostatní plocha | | kácené | |
| 181 | třešeň ptačí | <i>Prunus avium</i> | 1 | | 150 | Zeleneč | 782 | Správa železniční dopravní cesty, státní organizace | Dlážděná 1003/7, Nové Město, 11000 Praha 1 | 1182 | ostatní plocha | | kácené | S_ANO |
| 182 | třešeň ptačí | <i>Prunus avium</i> | 3 | | 75 | Zeleneč | 782 | Správa železniční dopravní cesty, státní organizace | Dlážděná 1003/7, Nové Město, 11000 Praha 1 | 1182 | ostatní plocha | | kácené | |
| 183 | třešeň ptačí | <i>Prunus avium</i> | 1 | | 120 | Zeleneč | 782 | Správa železniční dopravní cesty, státní organizace | Dlážděná 1003/7, Nové Město, 11000 Praha 1 | 1182 | ostatní plocha | | kácené | S_ANO |
| 184 | třešeň ptačí | <i>Prunus avium</i> | 2 | | 50 | Zeleneč | 782 | Správa železniční dopravní cesty, státní organizace | Dlážděná 1003/7, Nové Město, 11000 Praha 1 | 1182 | ostatní plocha | | kácené | |

| poř. číslo | druhové jméno česky | druhové jméno vědecky | počet [ks] | plocha [m ²] | obvod [cm] | katastrální území | parcelní číslo KN | vlastník | adresa | LV | druh pozemku | poznámka | kácené/ nekácené | k povolení ke kácení dle vyhlášky 189/2013 Sb. |
|------------|------------------------|-----------------------------|---------------|-----------------------------|---------------|----------------------|----------------------|---|--|------|-----------------|----------|---------------------|---|
| 185 | třešeň ptačí | <i>Prunus avium</i> | 1 | | 50 | Zeleneč | 782 | Správa železniční dopravní cesty, státní organizace | Dlážděná 1003/7, Nové Město, 11000 Praha 1 | 1182 | ostatní plocha | | kácené | |
| 186 | třešeň ptačí | <i>Prunus avium</i> | 1 | | 50 | Zeleneč | 782 | Správa železniční dopravní cesty, státní organizace | Dlážděná 1003/7, Nové Město, 11000 Praha 1 | 1182 | ostatní plocha | | kácené | |
| 187 | třešeň ptačí | <i>Prunus avium</i> | 1 | | 160 | Zeleneč | 782 | Správa železniční dopravní cesty, státní organizace | Dlážděná 1003/7, Nové Město, 11000 Praha 1 | 1182 | ostatní plocha | | kácené | S_ANO |
| 188 | hloh obecný | <i>Crataegus oxyacantha</i> | 8 | | 30 | Zeleneč | 782 | Správa železniční dopravní cesty, státní organizace | Dlážděná 1003/7, Nové Město, 11000 Praha 1 | 1182 | ostatní plocha | | kácené | |
| 189 | třešeň ptačí | <i>Prunus avium</i> | 1 | | 95 | Zeleneč | 782 | Správa železniční dopravní cesty, státní organizace | Dlážděná 1003/7, Nové Město, 11000 Praha 1 | 1182 | ostatní plocha | | kácené | S_ANO |
| 190 | bez černý | <i>Sambucus nigra</i> | | 22 | | Zeleneč | 782 | Správa železniční dopravní cesty, státní organizace | Dlážděná 1003/7, Nové Město, 11000 Praha 1 | 1182 | ostatní plocha | | kácené | |
| | hloh obecný | <i>Crataegus oxyacantha</i> | | 30 | | Zeleneč | 782 | Správa železniční dopravní cesty, státní organizace | Dlážděná 1003/7, Nové Město, 11000 Praha 1 | 1182 | ostatní plocha | | kácené | |
| 191 | růže šípková | <i>Rosa canina</i> | | 35 | | Zeleneč | 782 | Správa železniční dopravní cesty, státní organizace | Dlážděná 1003/7, Nové Město, 11000 Praha 1 | 1182 | ostatní plocha | | kácené | |

| poř. číslo | druhové jméno český | druhové jméno vědecky | počet [ks] | plocha [m ²] | obvod [cm] | katastrální území | parcelní číslo KN | vlastník | adresa | LV | druh pozemku | poznámka | kácené/nekácené | k povolení ke kácení dle vyhlášky 189/2013 Sb. |
|------------|---------------------|-----------------------------|------------|--------------------------|------------|-------------------|-------------------|---|--|------|----------------|----------|-----------------|--|
| | hloh obecný | <i>Crataegus oxyacantha</i> | | 20 | | Zeleneč | 782 | Správa železniční dopravní cesty, státní organizace | Dlážděná 1003/7, Nové Město, 11000 Praha 1 | 1182 | ostatní plocha | | kácené | |
| | bez černý | <i>Sambucus nigra</i> | | 15 | | Zeleneč | 782 | Správa železniční dopravní cesty, státní organizace | Dlážděná 1003/7, Nové Město, 11000 Praha 1 | 1182 | ostatní plocha | | kácené | |
| 192 | třešeň ptačí | <i>Prunus avium</i> | 5 | | 70 | Zeleneč | 782 | Správa železniční dopravní cesty, státní organizace | Dlážděná 1003/7, Nové Město, 11000 Praha 1 | 1182 | ostatní plocha | | kácené | |
| 193 | třešeň ptačí | <i>Prunus avium</i> | 5 | | 50 | Zeleneč | 782 | Správa železniční dopravní cesty, státní organizace | Dlážděná 1003/7, Nové Město, 11000 Praha 1 | 1182 | ostatní plocha | | kácené | |
| | jasan ztepilý | <i>Fraxinus excelsior</i> | 1 | | 30 | Zeleneč | 782 | Správa železniční dopravní cesty, státní organizace | Dlážděná 1003/7, Nové Město, 11000 Praha 1 | 1182 | ostatní plocha | | kácené | |
| 194 | hloh obecný | <i>Crataegus oxyacantha</i> | | 35 | | Zeleneč | 782 | Správa železniční dopravní cesty, státní organizace | Dlážděná 1003/7, Nové Město, 11000 Praha 1 | 1182 | ostatní plocha | | kácené | |
| | ořešák královský | <i>Juglans regia</i> | | 25 | | Zeleneč | 782 | Správa železniční dopravní cesty, státní organizace | Dlážděná 1003/7, Nové Město, 11000 Praha 1 | 1182 | ostatní plocha | | kácené | |
| | třešeň ptačí | <i>Prunus avium</i> | | 20 | | Zeleneč | 782 | Správa železniční dopravní cesty, státní organizace | Dlážděná 1003/7, Nové Město, 11000 Praha 1 | 1182 | ostatní plocha | | kácené | |
| 195 | třešeň ptačí | <i>Prunus avium</i> | 1 | | 60 | Zeleneč | 782 | Správa železniční dopravní cesty, státní organizace | Dlážděná 1003/7, Nové Město, 11000 Praha 1 | 1182 | ostatní plocha | | kácené | |
| 196 | hloh obecný | <i>Crataegus oxyacantha</i> | | 32 | | Horní Počernice | 4509 | Správa železniční dopravní cesty, státní organizace | Dlážděná 1003/7, Nové Město, 11000 Praha 1 | 3933 | ostatní plocha | | kácené | |
| | bez černý | <i>Sambucus nigra</i> | | 50 | | Horní Počernice | 4509 | Správa železniční dopravní cesty, státní organizace | Dlážděná 1003/7, Nové Město, 11000 Praha 1 | 3933 | ostatní plocha | | kácené | K_ANO |
| 197 | lípa srdčitá | <i>Tilia cordata</i> | 1 | | 30 | Zeleneč | 782 | Správa železniční dopravní cesty, státní organizace | Dlážděná 1003/7, Nové Město, 11000 Praha 1 | 1182 | ostatní plocha | | nekácené | |
| 198 | lípa srdčitá | <i>Tilia cordata</i> | 1 | | 35 | Zeleneč | 782 | Správa železniční dopravní cesty, státní organizace | Dlážděná 1003/7, Nové Město, 11000 Praha 1 | 1182 | ostatní plocha | | nekácené | |
| 199 | lípa srdčitá | <i>Tilia cordata</i> | 1 | | 30 | Zeleneč | 782 | Správa železniční dopravní cesty, státní organizace | Dlážděná 1003/7, Nové Město, 11000 Praha 1 | 1182 | ostatní plocha | | nekácené | |

| poř. číslo | druhové jméno česky | druhové jméno vědecky | počet [ks] | plocha [m ²] | obvod [cm] | katastrální území | parcelní číslo KN | vlastník | adresa | LV | druh pozemku | poznámka | kácené/ nekácené | k povolení ke kácení dle vyhlášky 189/2013 Sb. |
|------------|------------------------|-----------------------------|---------------|-----------------------------|---------------|----------------------|----------------------|--|---|------|-------------------|----------|---------------------|---|
| 200 | lípa srdčitá | <i>Tilia cordata</i> | 1 | | 30 | Zeleneč | 782 | Správa železniční dopravní cesty, státní organizace | Dlážděná 1003/7, Nové Město, 11000 Praha 1 | 1182 | ostatní plocha | | nekácené | |
| 201 | třešeň ptačí | <i>Prunus avium</i> | 2 | | 30 | Zeleneč | 782 | Správa železniční dopravní cesty, státní organizace | Dlážděná 1003/7, Nové Město, 11000 Praha 1 | 1182 | ostatní plocha | | nekácené | |
| 202 | javor klen | <i>Acer pseudoplatanus</i> | 1 | | 30 | Zeleneč | 782 | Správa železniční dopravní cesty, státní organizace | Dlážděná 1003/7, Nové Město, 11000 Praha 1 | 1182 | ostatní plocha | | nekácené | |
| 203 | lípa srdčitá | <i>Tilia cordata</i> | 1 | | 30 | Zeleneč | 782 | Správa železniční dopravní cesty, státní organizace | Dlážděná 1003/7, Nové Město, 11000 Praha 1 | 1182 | ostatní plocha | | nekácené | |
| 204 | lípa srdčitá | <i>Tilia cordata</i> | 1 | | 30 | Zeleneč | 782 | Správa železniční dopravní cesty, státní organizace | Dlážděná 1003/7, Nové Město, 11000 Praha 1 | 1182 | ostatní plocha | | nekácené | |
| 205 | lípa srdčitá | <i>Tilia cordata</i> | 5 | | 30 | Zeleneč | 782 | Správa železniční dopravní cesty, státní organizace | Dlážděná 1003/7, Nové Město, 11000 Praha 1 | 1182 | ostatní plocha | | nekácené | |
| 206 | lípa srdčitá | <i>Tilia cordata</i> | 5 | | 30 | Horní Počernice | 4509 | Správa železniční dopravní cesty, státní organizace | Dlážděná 1003/7, Nové Město, 11000 Praha 1 | 3933 | ostatní plocha | | nekácené | |
| 207 | jasan ztepilý | <i>Fraxinus excelsior</i> | 1 | | 35 | Horní Počernice | 4509 | Správa železniční dopravní cesty, státní organizace | Dlážděná 1003/7, Nové Město, 11000 Praha 1 | 3933 | ostatní plocha | | nekácené | |
| 208 | lípa srdčitá | <i>Tilia cordata</i> | 6 | | 35 | Horní Počernice | 4509 | Správa železniční dopravní cesty, státní organizace | Dlážděná 1003/7, Nové Město, 11000 Praha 1 | 3933 | ostatní plocha | | nekácené | |
| 209 | hrušeň obecná | <i>Pyrus communis</i> | 1 | | 75 | Horní Počernice | 4509 | Správa železniční dopravní cesty, státní organizace | Dlážděná 1003/7, Nové Město, 11000 Praha 1 | 3933 | ostatní plocha | | kácené | |
| 210 | hloh obecný | <i>Crataegus oxyacantha</i> | | 33 | | Horní Počernice | 4509 | Správa železniční dopravní cesty, státní organizace | Dlážděná 1003/7, Nové Město, 11000 Praha 1 | 3933 | ostatní plocha | | kácené | |
| 211 | trnovník akát | <i>Robinia pseudoacacia</i> | | 80 | | Horní Počernice | 4509 | Správa železniční dopravní cesty, státní organizace | Dlážděná 1003/7, Nové Město, 11000 Praha 1 | 3933 | ostatní plocha | | kácené | K_ANO |

| poř. číslo | druhové jméno česky | druhové jméno vědecky | počet [ks] | plocha [m ²] | obvod [cm] | katastrální území | parcelní číslo KN | vlastník | adresa | LV | druh pozemku | poznámka | kácené/ nekácené | k povolení ke kácení dle vyhlášky 189/2013 Sb. |
|------------|------------------------|-----------------------------|---------------|-----------------------------|---------------|----------------------|----------------------|--|---|------|-----------------|----------|---------------------|---|
| 212 | trnovník akát | <i>Robinia pseudoacacia</i> | 12 | | 75 | Horní Počernice | 4509 | Správa železniční dopravní cesty, státní organizace | Dlážděná 1003/7, Nové Město, 11000 Praha 1 | 3933 | ostatní plocha | | kácené | |
| 213 | trnovník akát | <i>Robinia pseudoacacia</i> | 1 | | 150 | Horní Počernice | 4509 | Správa železniční dopravní cesty, státní organizace | Dlážděná 1003/7, Nové Město, 11000 Praha 1 | 3933 | ostatní plocha | | kácené | S_ANO |
| 214 | trnovník akát | <i>Robinia pseudoacacia</i> | 20 | | 30 | Horní Počernice | 4509 | Správa železniční dopravní cesty, státní organizace | Dlážděná 1003/7, Nové Město, 11000 Praha 1 | 3933 | ostatní plocha | | kácené | |
| 215 | ořešák královský | <i>Juglans regia</i> | | 25 | | Horní Počernice | 4066 | Městská část Praha 20 | Jívanská 647/10, Horní Počernice, 19300 Praha 9 | 2757 | ostatní plocha | | kácené | |
| 216 | růže šípková | <i>Rosa canina</i> | | 20 | | Horní Počernice | 4067/3 | Florian Klement Ing. 1/4 Hubáček Tomáš 1/12 Košťtř Jan 1/6 Košťtř Radek 1/6 Mrázková Mariana 1/12 Válková Jana Ing. 1/4 | Kačov 10, 29474 Předměřice nad Jizerou Kafkova 1405/45, Dejvice, 16000 Praha 6 Krásnostudenecká 1826/39a, Děčín VI-Letná, 40502 Děčín Děčín XXVII-Březiny 190, 40502 Děčín Španielova 1268/3, Řepy, 16300 Praha 6 Kačov 12, 29474 Předměřice nad Jizerou | 2767 | orná půda | | kácené | |
| 217 | javor klen | <i>Acer pseudoplatanus</i> | 2 | | 50 | Horní Počernice | 4509 | Správa železniční dopravní cesty, státní organizace | Dlážděná 1003/7, Nové Město, 11000 Praha 1 | 3933 | ostatní plocha | | kácené | |
| 218 | javor klen | <i>Acer pseudoplatanus</i> | 4 | | 90 | Horní Počernice | 4509 | Správa železniční dopravní cesty, státní organizace | Dlážděná 1003/7, Nové Město, 11000 Praha 1 | 3933 | ostatní plocha | | kácené | S_ANO |
| 219 | ořešák královský | <i>Juglans regia</i> | 2 | | 130 | Horní Počernice | 4509 | Správa železniční dopravní cesty, státní organizace | Dlážděná 1003/7, Nové Město, 11000 Praha 1 | 3933 | ostatní plocha | | kácené | S_ANO |
| 220 | ořešák královský | <i>Juglans regia</i> | 1 | | 30 | Horní Počernice | 4509 | Správa železniční dopravní cesty, státní organizace | Dlážděná 1003/7, Nové Město, 11000 Praha 1 | 3933 | ostatní plocha | | kácené | |
| 221 | bez černý | <i>Sambucus nigra</i> | | 31 | | Horní Počernice | 4509 | Správa železniční dopravní cesty, státní organizace | Dlážděná 1003/7, Nové Město, 11000 Praha 1 | 3933 | ostatní plocha | | kácené | |
| 222 | ořešák královský | <i>Juglans regia</i> | 1 | | 150 | Horní Počernice | 4509 | Správa železniční dopravní cesty, státní organizace | Dlážděná 1003/7, Nové Město, 11000 Praha 1 | 3933 | ostatní plocha | | kácené | S_ANO |
| 223 | javor klen | <i>Acer pseudoplatanus</i> | | 30 | | Horní Počernice | 4509 | Správa železniční dopravní cesty, státní organizace | Dlážděná 1003/7, Nové Město, 11000 Praha 1 | 3933 | ostatní plocha | | kácené | |

| poř. číslo | druhové jméno česky | druhové jméno vědecky | počet [ks] | plocha [m ²] | obvod [cm] | katastrální území | parcelní číslo KN | vlastník | adresa | LV | druh pozemku | poznámka | kácené/ nekácené | k povolení ke kácení dle vyhlášky 189/2013 Sb. |
|------------|------------------------|-----------------------------|---------------|-----------------------------|---------------|----------------------|----------------------|---|--|------|-----------------|----------|---------------------|---|
| 224 | ořešák královský | <i>Juglans regia</i> | 1 | | 70 | Horní Počernice | 4509 | Správa železniční dopravní cesty, státní organizace | Dlážděná 1003/7, Nové Město, 11000 Praha 1 | 3933 | ostatní plocha | | kácené | |
| 225 | ořešák královský | <i>Juglans regia</i> | 1 | | 65 | Horní Počernice | 4509 | Správa železniční dopravní cesty, státní organizace | Dlážděná 1003/7, Nové Město, 11000 Praha 1 | 3933 | ostatní plocha | | kácené | |
| 226 | trnovník akát | <i>Robinia pseudoacacia</i> | | 52 | | Horní Počernice | 4509 | Správa železniční dopravní cesty, státní organizace | Dlážděná 1003/7, Nové Město, 11000 Praha 1 | 3933 | ostatní plocha | | kácené | K_ANO |
| 227 | javor klen | <i>Acer pseudoplatanus</i> | | 35 | | Horní Počernice | 4509 | Správa železniční dopravní cesty, státní organizace | Dlážděná 1003/7, Nové Město, 11000 Praha 1 | 3933 | ostatní plocha | | kácené | |
| | bez černý | <i>Sambucus nigra</i> | | 30 | | Horní Počernice | 4509 | Správa železniční dopravní cesty, státní organizace | Dlážděná 1003/7, Nové Město, 11000 Praha 1 | 3933 | ostatní plocha | | kácené | |
| 228 | ořešák královský | <i>Juglans regia</i> | 1 | | 95 | Horní Počernice | 4509 | Správa železniční dopravní cesty, státní organizace | Dlážděná 1003/7, Nové Město, 11000 Praha 1 | 3933 | ostatní plocha | | kácené | S_ANO |
| 229 | ořešák královský | <i>Juglans regia</i> | 1 | | 120 | Horní Počernice | 4509 | Správa železniční dopravní cesty, státní organizace | Dlážděná 1003/7, Nové Město, 11000 Praha 1 | 3933 | ostatní plocha | | kácené | S_ANO |
| 230 | ořešák královský | <i>Juglans regia</i> | 1 | | 110 | Horní Počernice | 4509 | Správa železniční dopravní cesty, státní organizace | Dlážděná 1003/7, Nové Město, 11000 Praha 1 | 3933 | ostatní plocha | | kácené | S_ANO |
| 231 | ořešák královský | <i>Juglans regia</i> | 1 | | 90 | Horní Počernice | 4509 | Správa železniční dopravní cesty, státní organizace | Dlážděná 1003/7, Nové Město, 11000 Praha 1 | 3933 | ostatní plocha | | kácené | S_ANO |
| 232 | hrušeň obecná | <i>Pyrus communis</i> | 1 | | 110 | Horní Počernice | 4509 | Správa železniční dopravní cesty, státní organizace | Dlážděná 1003/7, Nové Město, 11000 Praha 1 | 3933 | ostatní plocha | | kácené | S_ANO |
| 233 | jasan ztepilý | <i>Fraxinus excelsior</i> | 1 | | 50 | Horní Počernice | 4509 | Správa železniční dopravní cesty, státní organizace | Dlážděná 1003/7, Nové Město, 11000 Praha 1 | 3933 | ostatní plocha | | kácené | |
| 234 | trnovník akát | <i>Robinia pseudoacacia</i> | 4 | | 95 | Horní Počernice | 4509 | Správa železniční dopravní cesty, státní organizace | Dlážděná 1003/7, Nové Město, 11000 Praha 1 | 3933 | ostatní plocha | | kácené | S_ANO |
| 235 | trnovník akát | <i>Robinia pseudoacacia</i> | 2 | | 80 | Horní Počernice | 4509 | Správa železniční dopravní cesty, státní organizace | Dlážděná 1003/7, Nové Město, 11000 Praha 1 | 3933 | ostatní plocha | | kácené | S_ANO |
| 236 | trnovník akát | <i>Robinia pseudoacacia</i> | 3 | | 110 | Horní Počernice | 4509 | Správa železniční dopravní cesty, státní organizace | Dlážděná 1003/7, Nové Město, 11000 Praha 1 | 3933 | ostatní plocha | | kácené | S_ANO |

| poř. číslo | druhové jméno český | druhové jméno vědecky | počet [ks] | plocha [m ²] | obvod [cm] | katastrální území | parcelní číslo KN | vlastník | adresa | LV | druh pozemku | poznámka | kácené/nekácené | k povolení ke kácení dle vyhlášky 189/2013 Sb. |
|------------|---------------------|-----------------------------|------------|--------------------------|------------|-------------------|-------------------|---|--|------|----------------------------|----------|-----------------|--|
| 237 | trnovník akát | <i>Robinia pseudoacacia</i> | 2 | | 75 | Horní Počernice | 4509 | Správa železniční dopravní cesty, státní organizace | Dlážděná 1003/7, Nové Město, 11000 Praha 1 | 3933 | ostatní plocha | | kácené | |
| 238 | trnovník akát | <i>Robinia pseudoacacia</i> | 3 | | 70 | Horní Počernice | 4509 | Správa železniční dopravní cesty, státní organizace | Dlážděná 1003/7, Nové Město, 11000 Praha 1 | 3933 | ostatní plocha | | kácené | |
| 239 | smrk pichlavý | <i>Picea pungens</i> | 7 | | 30 | Horní Počernice | 3963/8 | Správa železniční dopravní cesty, státní organizace | Dlážděná 1003/7, Nové Město, 11000 Praha 1 | 3933 | ostatní plocha | | kácené | |
| 240 | zerav západní | <i>Thuja occidentalis</i> | 14 | | 30 | Horní Počernice | 3961 | SJM Noul Vladimír a Noulová Jindra | Bártlova 76/23, Horní Počernice, 19300 Praha 9 | 672 | zastavěná plocha a nádvoří | | kácené | |
| 241 | trnovník akát | <i>Robinia pseudoacacia</i> | | 32 | | Horní Počernice | 3963/8 | Správa železniční dopravní cesty, státní organizace | Dlážděná 1003/7, Nové Město, 11000 Praha 1 | 3933 | ostatní plocha | | kácené | |
| | javor klen | <i>Acer pseudoplatanus</i> | | 30 | | Horní Počernice | 3963/8 | Správa železniční dopravní cesty, státní organizace | Dlážděná 1003/7, Nové Město, 11000 Praha 1 | 3933 | ostatní plocha | | kácené | |
| 242 | ořešák královský | <i>Juglans regia</i> | 3 | | 70 | Horní Počernice | 3963/8 | Správa železniční dopravní cesty, státní organizace | Dlážděná 1003/7, Nové Město, 11000 Praha 1 | 3933 | ostatní plocha | | kácené | |
| 243 | jasan ztepilý | <i>Fraxinus excelsior</i> | 2 | | 85 | Horní Počernice | 3963/8 | Správa železniční dopravní cesty, státní organizace | Dlážděná 1003/7, Nové Město, 11000 Praha 1 | 3933 | ostatní plocha | | kácené | S_ANO |
| 244 | bez černý | <i>Sambucus nigra</i> | | 45 | | Horní Počernice | 3963/8 | Správa železniční dopravní cesty, státní organizace | Dlážděná 1003/7, Nové Město, 11000 Praha 1 | 3933 | ostatní plocha | | kácené | K_ANO |
| 245 | javor klen | <i>Acer pseudoplatanus</i> | 1 | | 30 | Horní Počernice | 3963/8 | Správa železniční dopravní cesty, státní organizace | Dlážděná 1003/7, Nové Město, 11000 Praha 1 | 3933 | ostatní plocha | | kácené | |
| 246 | jasan ztepilý | <i>Fraxinus excelsior</i> | 3 | | 90 | Horní Počernice | 3963/8 | Správa železniční dopravní cesty, státní organizace | Dlážděná 1003/7, Nové Město, 11000 Praha 1 | 3933 | ostatní plocha | | kácené | S_ANO |
| | jasan ztepilý | <i>Fraxinus excelsior</i> | 5 | | 120 | Horní Počernice | 3963/8 | Správa železniční dopravní cesty, státní organizace | Dlážděná 1003/7, Nové Město, 11000 Praha 1 | 3933 | ostatní plocha | | kácené | S_ANO |
| 247 | vrba | <i>Salix sp.</i> | 1 | | 180 | Horní Počernice | 3963/8 | Správa železniční dopravní cesty, státní organizace | Dlážděná 1003/7, Nové Město, 11000 Praha 1 | 3933 | ostatní plocha | | kácené | S_ANO |
| 248 | slivoň | <i>Prunus sp.</i> | 5 | | 40 | Horní Počernice | 3963/8 | Správa železniční dopravní cesty, státní organizace | Dlážděná 1003/7, Nové Město, 11000 Praha 1 | 3933 | ostatní plocha | | kácené | |

| poř. číslo | druhové jméno česky | druhové jméno vědecky | počet [ks] | plocha [m ²] | obvod [cm] | katastrální území | parcelní číslo KN | vlastník | adresa | LV | druh pozemku | poznámka | kácené/ nekácené | k povolení ke kácení dle vyhlášky 189/2013 Sb. |
|------------|------------------------|--------------------------------|---------------|-----------------------------|---------------|----------------------|----------------------|--|---|------|-------------------|----------|---------------------|---|
| 249 | javor mléč | <i>Acer platanoides</i> | 5 | | 70 | Horní Počernice | 3963/8 | Správa železniční dopravní cesty, státní organizace | Dlážděná 1003/7, Nové Město, 11000 Praha 1 | 3933 | ostatní plocha | | kácené | |
| 250 | javor mléč | <i>Acer platanoides</i> | | 42 | | Horní Počernice | 3963/8 | Správa železniční dopravní cesty, státní organizace | Dlážděná 1003/7, Nové Město, 11000 Praha 1 | 3933 | ostatní plocha | | kácené | K_ANO |
| 251 | javor mléč | <i>Acer platanoides</i> | | 90 | | Horní Počernice | 3963/8 | Správa železniční dopravní cesty, státní organizace | Dlážděná 1003/7, Nové Město, 11000 Praha 1 | 3933 | ostatní plocha | | kácené | K_ANO |
| 252 | jabloň lesní | <i>Malus sylvestris</i> | 1 | | 75 | Horní Počernice | 3963/8 | Správa železniční dopravní cesty, státní organizace | Dlážděná 1003/7, Nové Město, 11000 Praha 1 | 3933 | ostatní plocha | | kácené | |
| 253 | javor klen | <i>Acer pseudoplatanus</i> | | 85 | | Horní Počernice | 3963/8 | Správa železniční dopravní cesty, státní organizace | Dlážděná 1003/7, Nové Město, 11000 Praha 1 | 3933 | ostatní plocha | | kácené | K_ANO |
| 254 | javor klen | <i>Acer pseudoplatanus</i> | | 30 | | Horní Počernice | 3963/8 | Správa železniční dopravní cesty, státní organizace | Dlážděná 1003/7, Nové Město, 11000 Praha 1 | 3933 | ostatní plocha | | kácené | |
| 255 | pustoryl věncový | <i>Philadelphus coronarius</i> | | 35 | | Horní Počernice | 3963/8 | Správa železniční dopravní cesty, státní organizace | Dlážděná 1003/7, Nové Město, 11000 Praha 1 | 3933 | ostatní plocha | | kácené | |
| 256 | javor klen | <i>Acer pseudoplatanus</i> | | 45 | | Horní Počernice | 3963/8 | Správa železniční dopravní cesty, státní organizace | Dlážděná 1003/7, Nové Město, 11000 Praha 1 | 3933 | ostatní plocha | | kácené | K_ANO |
| 257 | javor mléč | <i>Acer platanoides</i> | | 130 | | Horní Počernice | 3963/8 | Správa železniční dopravní cesty, státní organizace | Dlážděná 1003/7, Nové Město, 11000 Praha 1 | 3933 | ostatní plocha | | kácené | K_ANO |
| 258 | javor mléč | <i>Acer platanoides</i> | | 163 | | Horní Počernice | 3963/8 | Správa železniční dopravní cesty, státní organizace | Dlážděná 1003/7, Nové Město, 11000 Praha 1 | 3933 | ostatní plocha | | kácené | K_ANO |
| 259 | javor klen | <i>Acer pseudoplatanus</i> | | 120 | | Horní Počernice | 3963/8 | Správa železniční dopravní cesty, státní organizace | Dlážděná 1003/7, Nové Město, 11000 Praha 1 | 3933 | ostatní plocha | | kácené | K_ANO |
| 260 | hrušeň obecná | <i>Pyrus communis</i> | 1 | | 120 | Horní Počernice | 3963/8 | Správa železniční dopravní cesty, státní organizace | Dlážděná 1003/7, Nové Město, 11000 Praha 1 | 3933 | ostatní plocha | | kácené | S_ANO |
| 261 | javor mléč | <i>Acer platanoides</i> | 1 | | 110 | Horní Počernice | 3963/8 | Správa železniční dopravní cesty, státní organizace | Dlážděná 1003/7, Nové Město, 11000 Praha 1 | 3933 | ostatní plocha | | kácené | S_ANO |
| 262 | javor mléč | <i>Acer platanoides</i> | | 95 | | Horní Počernice | 3963/8 | Správa železniční dopravní cesty, státní organizace | Dlážděná 1003/7, Nové Město, 11000 Praha 1 | 3933 | ostatní plocha | | kácené | K_ANO |

| poř. číslo | druhové jméno česky | druhové jméno vědecky | počet [ks] | plocha [m ²] | obvod [cm] | katastrální území | parcelní číslo KN | vlastník | adresa | LV | druh pozemku | poznámka | kácené/ nekácené | k povolení ke kácení dle vyhlášky 189/2013 Sb. |
|------------|------------------------|-----------------------------|---------------|-----------------------------|---------------|----------------------|----------------------|--|---|------|-------------------|----------|---------------------|---|
| | ořešák královský | <i>Juglans regia</i> | | 35 | | Horní Počernice | 3963/8 | Správa železniční dopravní cesty, státní organizace | Dlážděná 1003/7, Nové Město, 11000 Praha 1 | 3933 | ostatní plocha | | kácené | |
| 263 | javor mlč | <i>Acer platanoides</i> | | 155 | | Horní Počernice | 3963/8 | Správa železniční dopravní cesty, státní organizace | Dlážděná 1003/7, Nové Město, 11000 Praha 1 | 3933 | ostatní plocha | | kácené | K_ANO |
| 264 | bez černý | <i>Sambucus nigra</i> | | 38 | | Horní Počernice | 3963/8 | Správa železniční dopravní cesty, státní organizace | Dlážděná 1003/7, Nové Město, 11000 Praha 1 | 3933 | ostatní plocha | | kácené | |
| 265 | ořešák královský | <i>Juglans regia</i> | 1 | | 70 | Horní Počernice | 3963/8 | Správa železniční dopravní cesty, státní organizace | Dlážděná 1003/7, Nové Město, 11000 Praha 1 | 3933 | ostatní plocha | | kácené | |
| 266 | javor mlč | <i>Acer platanoides</i> | 5 | | 30 | Horní Počernice | 3963/8 | Správa železniční dopravní cesty, státní organizace | Dlážděná 1003/7, Nové Město, 11000 Praha 1 | 3933 | ostatní plocha | | kácené | |
| 267 | javor klen | <i>Acer pseudoplatanus</i> | | 35 | | Horní Počernice | 3963/8 | Správa železniční dopravní cesty, státní organizace | Dlážděná 1003/7, Nové Město, 11000 Praha 1 | 3933 | ostatní plocha | | kácené | |
| 268 | javor mlč | <i>Acer platanoides</i> | | 85 | | Horní Počernice | 3963/8 | Správa železniční dopravní cesty, státní organizace | Dlážděná 1003/7, Nové Město, 11000 Praha 1 | 3933 | ostatní plocha | | kácené | K_ANO |
| 269 | jasan ztepilý | <i>Fraxinus excelsior</i> | | 35 | | Horní Počernice | 3963/8 | Správa železniční dopravní cesty, státní organizace | Dlážděná 1003/7, Nové Město, 11000 Praha 1 | 3933 | ostatní plocha | | kácené | |
| | bez černý | <i>Sambucus nigra</i> | | 28 | | Horní Počernice | 3963/8 | Správa železniční dopravní cesty, státní organizace | Dlážděná 1003/7, Nové Město, 11000 Praha 1 | 3933 | ostatní plocha | | kácené | |
| | javor mlč | <i>Acer platanoides</i> | | 30 | | Horní Počernice | 3963/8 | Správa železniční dopravní cesty, státní organizace | Dlážděná 1003/7, Nové Město, 11000 Praha 1 | 3933 | ostatní plocha | | kácené | |
| 270 | trnovník akát | <i>Robinia pseudoacacia</i> | 1 | | 125 | Horní Počernice | 3963/8 | Správa železniční dopravní cesty, státní organizace | Dlážděná 1003/7, Nové Město, 11000 Praha 1 | 3933 | ostatní plocha | | kácené | S_ANO |
| 271 | hrušeň obecná | <i>Pyrus communis</i> | 1 | | 150 | Horní Počernice | 3963/8 | Správa železniční dopravní cesty, státní organizace | Dlážděná 1003/7, Nové Město, 11000 Praha 1 | 3933 | ostatní plocha | | kácené | S_ANO |
| 272 | trnovník akát | <i>Robinia pseudoacacia</i> | 1 | | 180 | Horní Počernice | 3963/8 | Správa železniční dopravní cesty, státní organizace | Dlážděná 1003/7, Nové Město, 11000 Praha 1 | 3933 | ostatní plocha | | kácené | S_ANO |
| 273 | lípa srdčitá | <i>Tilia cordata</i> | 1 | | 190 | Horní Počernice | 3963/8 | Správa železniční dopravní cesty, státní organizace | Dlážděná 1003/7, Nové Město, 11000 Praha 1 | 3933 | ostatní plocha | | kácené | S_ANO |

| poř. číslo | druhové jméno český | druhové jméno vědecky | počet [ks] | plocha [m ²] | obvod [cm] | katastrální území | parcelní číslo KN | vlastník | adresa | LV | druh pozemku | poznámka | kácené/nekácené | k povolení ke kácení dle vyhlášky 189/2013 Sb. |
|------------|---------------------|-----------------------------|------------|--------------------------|------------|-------------------|-------------------|---|--|------|----------------|----------|-----------------|--|
| 274 | růže šípková | <i>Rosa canina</i> | | 35 | | Horní Počernice | 3963/8 | Správa železniční dopravní cesty, státní organizace | Dlážděná 1003/7, Nové Město, 11000 Praha 1 | 3933 | ostatní plocha | | kácené | |
| | bez černý | <i>Sambucus nigra</i> | | 25 | | Horní Počernice | 3963/8 | Správa železniční dopravní cesty, státní organizace | Dlážděná 1003/7, Nové Město, 11000 Praha 1 | 3933 | ostatní plocha | | kácené | |
| 275 | slivoň | <i>Prunus sp.</i> | | 31 | | Horní Počernice | 3963/8 | Správa železniční dopravní cesty, státní organizace | Dlážděná 1003/7, Nové Město, 11000 Praha 1 | 3933 | ostatní plocha | | kácené | |
| 276 | slivoň | <i>Prunus sp.</i> | | 64 | | Horní Počernice | 3963/8 | Správa železniční dopravní cesty, státní organizace | Dlážděná 1003/7, Nové Město, 11000 Praha 1 | 3933 | ostatní plocha | | kácené | K_ANO |
| 277 | hloh obecný | <i>Crataegus oxyacantha</i> | | 30 | | Horní Počernice | 3963/8 | Správa železniční dopravní cesty, státní organizace | Dlážděná 1003/7, Nové Město, 11000 Praha 1 | 3933 | ostatní plocha | | kácené | |
| 278 | jasan ztepilý | <i>Fraxinus excelsior</i> | | 32 | | Horní Počernice | 3963/8 | Správa železniční dopravní cesty, státní organizace | Dlážděná 1003/7, Nové Město, 11000 Praha 1 | 3933 | ostatní plocha | | kácené | |
| 279 | trnovník akát | <i>Robinia pseudoacacia</i> | | 38 | | Horní Počernice | 3963/8 | Správa železniční dopravní cesty, státní organizace | Dlážděná 1003/7, Nové Město, 11000 Praha 1 | 3933 | ostatní plocha | | kácené | |
| 280 | jasan ztepilý | <i>Fraxinus excelsior</i> | | 35 | | Horní Počernice | 3963/8 | Správa železniční dopravní cesty, státní organizace | Dlážděná 1003/7, Nové Město, 11000 Praha 1 | 3933 | ostatní plocha | | kácené | |
| 281 | trnovník akát | <i>Robinia pseudoacacia</i> | | 48 | | Horní Počernice | 3963/8 | Správa železniční dopravní cesty, státní organizace | Dlážděná 1003/7, Nové Město, 11000 Praha 1 | 3933 | ostatní plocha | | kácené | K_ANO |
| 282 | ptačí zob obecný | <i>Ligustrum vulgare</i> | | 37 | | Horní Počernice | 3963/8 | Správa železniční dopravní cesty, státní organizace | Dlážděná 1003/7, Nové Město, 11000 Praha 1 | 3933 | ostatní plocha | | kácené | |
| 283 | trnovník akát | <i>Robinia pseudoacacia</i> | 3 | | 70 | Horní Počernice | 3963/8 | Správa železniční dopravní cesty, státní organizace | Dlážděná 1003/7, Nové Město, 11000 Praha 1 | 3933 | ostatní plocha | | kácené | |
| | ořešák královský | <i>Juglans regia</i> | 1 | | 35 | Horní Počernice | 3963/8 | Správa železniční dopravní cesty, státní organizace | Dlážděná 1003/7, Nové Město, 11000 Praha 1 | 3933 | ostatní plocha | | kácené | |
| 284 | trnovník akát | <i>Robinia pseudoacacia</i> | | 20 | | Horní Počernice | 3963/8 | Správa železniční dopravní cesty, státní organizace | Dlážděná 1003/7, Nové Město, 11000 Praha 1 | 3933 | ostatní plocha | | kácené | |
| | hloh obecný | <i>Crataegus oxyacantha</i> | | 22 | | Horní Počernice | 3963/8 | Správa železniční dopravní cesty, státní organizace | Dlážděná 1003/7, Nové Město, 11000 Praha 1 | 3933 | ostatní plocha | | kácené | |

| poř. číslo | druhé jméno česky | druhé jméno vědecky | počet [ks] | plocha [m ²] | obvod [cm] | katastrální území | parcelní číslo KN | vlastník | adresa | LV | druh pozemku | poznámka | kácené/ nekácené | k povolení ke kácení dle vyhlášky 189/2013 Sb. |
|------------|----------------------|-----------------------------|---------------|-----------------------------|---------------|----------------------|----------------------|---|---|------|-----------------|----------|---------------------|---|
| 285 | jasan ztepilý | <i>Fraxinus excelsior</i> | | 37 | | Horní Počernice | 3963/8 | Správa železniční dopravní cesty, státní organizace | Dlážděná 1003/7, Nové Město, 11000 Praha 1 | 3933 | ostatní plocha | | kácené | |
| 286 | bez černý | <i>Sambucus nigra</i> | | 25 | | Horní Počernice | 3963/8 | Správa železniční dopravní cesty, státní organizace | Dlážděná 1003/7, Nové Město, 11000 Praha 1 | 3933 | ostatní plocha | | kácené | |
| 287 | hloh obecný | <i>Crataegus oxyacantha</i> | | 28 | | Horní Počernice | 3963/8 | Správa železniční dopravní cesty, státní organizace | Dlážděná 1003/7, Nové Město, 11000 Praha 1 | 3933 | ostatní plocha | | kácené | |
| 288 | trnovník akát | <i>Robinia pseudoacacia</i> | | 25 | | Horní Počernice | 3963/8 | Správa železniční dopravní cesty, státní organizace | Dlážděná 1003/7, Nové Město, 11000 Praha 1 | 3933 | ostatní plocha | | kácené | |
| 289 | jasan ztepilý | <i>Fraxinus excelsior</i> | | 29 | | Horní Počernice | 3963/8 | Správa železniční dopravní cesty, státní organizace | Dlážděná 1003/7, Nové Město, 11000 Praha 1 | 3933 | ostatní plocha | | kácené | |
| 290 | orešák královský | <i>Juglans regia</i> | | 30 | | Horní Počernice | 3963/8 | Správa železniční dopravní cesty, státní organizace | Dlážděná 1003/7, Nové Město, 11000 Praha 1 | 3933 | ostatní plocha | | kácené | |
| 291 | jasan ztepilý | <i>Fraxinus excelsior</i> | | 42 | | Horní Počernice | 3963/8 | Správa železniční dopravní cesty, státní organizace | Dlážděná 1003/7, Nové Město, 11000 Praha 1 | 3933 | ostatní plocha | | kácené | K_ANO |
| 292 | orešák královský | <i>Juglans regia</i> | | 35 | | Horní Počernice | 3963/8 | Správa železniční dopravní cesty, státní organizace | Dlážděná 1003/7, Nové Město, 11000 Praha 1 | 3933 | ostatní plocha | | kácené | |
| 293 | jablň lesní | <i>Malus sylvestris</i> | | 30 | | Horní Počernice | 3963/8 | Správa železniční dopravní cesty, státní organizace | Dlážděná 1003/7, Nové Město, 11000 Praha 1 | 3933 | ostatní plocha | | kácené | |
| 294 | hloh obecný | <i>Crataegus oxyacantha</i> | | 40 | | Horní Počernice | 3893 | (VI.p.Hlavní město Praha), Městská část Praha 20 | Jívanská 647/10, Horní Počernice, 19300 Praha 9 | 2757 | ostatní plocha | | kácené | K_ANO |
| 295 | třešeň ptačí | <i>Prunus avium</i> | 30 | | 30 | Horní Počernice | 3963/8 | Správa železniční dopravní cesty, státní organizace | Dlážděná 1003/7, Nové Město, 11000 Praha 1 | 3933 | ostatní plocha | | kácené | |
| 296 | růže šípková | <i>Rosa canina</i> | | 25 | | Horní Počernice | 3893 | (VI.p.Hlavní město Praha), Městská část Praha 20 | Jívanská 647/10, Horní Počernice, 19300 Praha 9 | 2757 | ostatní plocha | | kácené | |
| 297 | hloh obecný | <i>Crataegus oxyacantha</i> | | 35 | | Horní Počernice | 3963/8 | Správa železniční dopravní cesty, státní organizace | Dlážděná 1003/7, Nové Město, 11000 Praha 1 | 3933 | ostatní plocha | | kácené | |
| | jasan ztepilý | <i>Fraxinus excelsior</i> | 1 | | 30 | Horní Počernice | 3963/8 | Správa železniční dopravní cesty, státní organizace | Dlážděná 1003/7, Nové Město, 11000 Praha 1 | 3933 | ostatní plocha | | kácené | |
| 298 | hloh obecný | <i>Crataegus oxyacantha</i> | | 40 | | Horní Počernice | 4020/10 | Brenntag CR s.r.o. | Mezi úvozy 1850/1, Horní Počernice, 19300 Praha 9 | 3084 | ostatní plocha | | kácené | K_ANO |

| poř. číslo | druhové jméno český | druhové jméno vědecky | počet [ks] | plocha [m ²] | obvod [cm] | katastrální území | parcelní číslo KN | vlastník | adresa | LV | druh pozemku | poznámka | kácené/nekácené | k povolení ke kácení dle vyhlášky 189/2013 Sb. |
|------------|---------------------|---------------------------|------------|--------------------------|------------|-------------------|-------------------|---|--|------|----------------|----------|-----------------|--|
| 299 | třešeň ptačí | <i>Prunus avium</i> | 20 | | 30 | Horní Počernice | 4020/10 | Brenntag CR s.r.o. | Mezi úvozy 1850/1, Horní Počernice, 19300 Praha 9 | 3084 | ostatní plocha | | kácené | |
| 300 | topol osika | <i>Populus tremula</i> | 30 | | 30 | Horní Počernice | 3963/8 | Správa železniční dopravní cesty, státní organizace | Dlážděná 1003/7, Nové Město, 11000 Praha 1 | 3933 | ostatní plocha | | kácené | |
| | růže šípková | <i>Rosa canina</i> | | 50 | | Horní Počernice | 3963/8 | Správa železniční dopravní cesty, státní organizace | Dlážděná 1003/7, Nové Město, 11000 Praha 1 | 3933 | ostatní plocha | | kácené | K_ANO |
| 301 | růže šípková | <i>Rosa canina</i> | | 30 | | Horní Počernice | 3963/8 | Správa železniční dopravní cesty, státní organizace | Dlážděná 1003/7, Nové Město, 11000 Praha 1 | 3933 | ostatní plocha | | kácené | |
| 302 | líška obecná | <i>Corylus avellana</i> | | 25 | | Horní Počernice | 3963/8 | Správa železniční dopravní cesty, státní organizace | Dlážděná 1003/7, Nové Město, 11000 Praha 1 | 3933 | ostatní plocha | | kácené | |
| 303 | javor mléč | <i>Acer platanoides</i> | | 25 | | Horní Počernice | 3963/8 | Správa železniční dopravní cesty, státní organizace | Dlážděná 1003/7, Nové Město, 11000 Praha 1 | 3933 | ostatní plocha | | kácené | |
| 304 | svída krvavá | <i>Cornus sanguinea</i> | | 28 | | Horní Počernice | 3963/8 | Správa železniční dopravní cesty, státní organizace | Dlážděná 1003/7, Nové Město, 11000 Praha 1 | 3933 | ostatní plocha | | kácené | |
| 305 | líška obecná | <i>Corylus avellana</i> | | 39 | | Horní Počernice | 3963/8 | Správa železniční dopravní cesty, státní organizace | Dlážděná 1003/7, Nové Město, 11000 Praha 1 | 3933 | ostatní plocha | | kácené | |
| 306 | růže šípková | <i>Rosa canina</i> | | 38 | | Horní Počernice | 3963/8 | Správa železniční dopravní cesty, státní organizace | Dlážděná 1003/7, Nové Město, 11000 Praha 1 | 3933 | ostatní plocha | | kácené | |
| 307 | růže šípková | <i>Rosa canina</i> | | 35 | | Horní Počernice | 3963/8 | Správa železniční dopravní cesty, státní organizace | Dlážděná 1003/7, Nové Město, 11000 Praha 1 | 3933 | ostatní plocha | | kácené | |
| 308 | růže šípková | <i>Rosa canina</i> | | 30 | | Horní Počernice | 3963/8 | Správa železniční dopravní cesty, státní organizace | Dlážděná 1003/7, Nové Město, 11000 Praha 1 | 3933 | ostatní plocha | | kácené | |
| 309 | jasan ztepilý | <i>Fraxinus excelsior</i> | 5 | | 30 | Horní Počernice | 3963/1 | České dráhy, a.s. | nábřeží Ludvíka Svobody 1222/12, Nové Město, 11000 Praha | 3934 | ostatní plocha | | kácené | |
| 310 | jasan ztepilý | <i>Fraxinus excelsior</i> | | 30 | | Horní Počernice | 3963/1 | České dráhy, a.s. | nábřeží Ludvíka Svobody 1222/12, Nové Město, 11000 Praha | 3934 | ostatní plocha | | kácené | |
| 311 | růže šípková | <i>Rosa canina</i> | | 40 | | Horní Počernice | 3963/1 | České dráhy, a.s. | nábřeží Ludvíka Svobody 1222/12, Nové Město, 11000 Praha | 3934 | ostatní plocha | | kácené | K_ANO |
| 312 | jablň lesní | <i>Malus sylvestris</i> | 1 | | 60 | Horní Počernice | 3963/1 | České dráhy, a.s. | nábřeží Ludvíka Svobody 1222/12, Nové Město, 11000 Praha | 3934 | ostatní plocha | | kácené | |
| 313 | jablň lesní | <i>Malus sylvestris</i> | 1 | | 70 | Horní Počernice | 3963/1 | České dráhy, a.s. | nábřeží Ludvíka Svobody 1222/12, Nové Město, 11000 Praha | 3934 | ostatní plocha | | kácené | |

| poř. číslo | druhové jméno česky | druhové jméno vědecky | počet [ks] | plocha [m ²] | obvod [cm] | katastrální území | parcelní číslo KN | vlastník | adresa | LV | druh pozemku | poznámka | kácené/ nekácené | k povolení ke kácení dle vyhlášky 189/2013 Sb. |
|------------|------------------------|-------------------------------|---------------|-----------------------------|---------------|----------------------|----------------------|-------------------|---|------|----------------------------------|----------|---------------------|---|
| 314 | jasan ztepilý | <i>Fraxinus excelsior</i> | 2 | | 120 | Horní Počernice | 3960 | České dráhy, a.s. | nábřeží Ludvíka Svobody 1222/12, Nové Město, 11000 Praha 1 | 3934 | zastavěná plocha a nádvoří | | kácené | S_ANO |
| 315 | jasan ztepilý | <i>Fraxinus excelsior</i> | | 30 | | Horní Počernice | 3960 | České dráhy, a.s. | nábřeží Ludvíka Svobody 1222/12, Nové Město, 11000 Praha 1 | 3934 | zastavěná plocha a nádvoří | | kácené | |
| 316 | jasan ztepilý | <i>Fraxinus excelsior</i> | | 80 | | Horní Počernice | 3963/1 | České dráhy, a.s. | nábřeží Ludvíka Svobody 1222/12, Nové Město, 11000 Praha | 3934 | ostatní plocha | | kácené | K_ANO |
| | třešeň ptačí | <i>Prunus avium</i> | | 30 | | Horní Počernice | 3963/1 | České dráhy, a.s. | nábřeží Ludvíka Svobody 1222/12, Nové Město, 11000 Praha | 3934 | ostatní plocha | | kácené | |
| | růže šípková | <i>Rosa canina</i> | | 20 | | Horní Počernice | 3963/1 | České dráhy, a.s. | nábřeží Ludvíka Svobody 1222/12, Nové Město, 11000 Praha | 3934 | ostatní plocha | | kácené | |
| 317 | jasan ztepilý | <i>Fraxinus excelsior</i> | | 40 | | Horní Počernice | 3963/1 | České dráhy, a.s. | nábřeží Ludvíka Svobody 1222/12, Nové Město, 11000 Praha | 3934 | ostatní plocha | | kácené | K_ANO |
| | javor klen | <i>Acer pseudoplatanus</i> | | 10 | | Horní Počernice | 3963/1 | České dráhy, a.s. | nábřeží Ludvíka Svobody 1222/12, Nové Město, 11000 Praha | 3934 | ostatní plocha | | kácené | |
| 318 | bez černý | <i>Sambucus nigra</i> | 1 | | 55 | Horní Počernice | 3963/1 | České dráhy, a.s. | nábřeží Ludvíka Svobody 1222/12, Nové Město, 11000 Praha | 3934 | ostatní plocha | | kácené | |
| 319 | borovice lesní | <i>Pinus sylvestris</i> | 1 | | 75 | Horní Počernice | 3963/1 | České dráhy, a.s. | nábřeží Ludvíka Svobody 1222/12, Nové Město, 11000 Praha | 3934 | ostatní plocha | | kácené | |
| 320 | borovice lesní | <i>Pinus sylvestris</i> | 1 | | 40 | Horní Počernice | 3963/1 | České dráhy, a.s. | nábřeží Ludvíka Svobody 1222/12, Nové Město, 11000 Praha | 3934 | ostatní plocha | | kácené | |
| 321 | borovice lesní | <i>Pinus sylvestris</i> | 1 | | 45 | Horní Počernice | 3963/1 | České dráhy, a.s. | nábřeží Ludvíka Svobody 1222/12, Nové Město, 11000 Praha | 3934 | ostatní plocha | | kácené | |
| 322 | javor klen | <i>Acer pseudoplatanus</i> | 2 | | 30 | Horní Počernice | 3963/1 | České dráhy, a.s. | nábřeží Ludvíka Svobody 1222/12, Nové Město, 11000 Praha | 3934 | ostatní plocha | | nekácené | |
| 323 | smrk pichlavý | <i>Picea pungens</i> | 1 | | 135 | Horní Počernice | 3963/1 | České dráhy, a.s. | nábřeží Ludvíka Svobody 1222/12, Nové Město, 11000 Praha | 3934 | ostatní plocha | | nekácené | |
| 324 | borovice lesní | <i>Pinus sylvestris</i> | 1 | | 45 | Horní Počernice | 3963/1 | České dráhy, a.s. | nábřeží Ludvíka Svobody 1222/12, Nové Město, 11000 Praha | 3934 | ostatní plocha | | nekácené | |
| 325 | borovice lesní | <i>Pinus sylvestris</i> | 1 | | 30 | Horní Počernice | 3963/1 | České dráhy, a.s. | nábřeží Ludvíka Svobody 1222/12, Nové Město, 11000 Praha | 3934 | ostatní plocha | | nekácené | |
| 326 | borovice lesní | <i>Pinus sylvestris</i> | 1 | | 35 | Horní Počernice | 3963/1 | České dráhy, a.s. | nábřeží Ludvíka Svobody 1222/12, Nové Město, 11000 Praha | 3934 | ostatní plocha | | nekácené | |
| 327 | borovice lesní | <i>Pinus sylvestris</i> | 1 | | 35 | Horní Počernice | 3963/1 | České dráhy, a.s. | nábřeží Ludvíka Svobody 1222/12, Nové Město, 11000 Praha | 3934 | ostatní plocha | | nekácené | |
| 328 | jablono lesní | <i>Malus sylvestris</i> | 1 | | 40 | Horní Počernice | 3963/1 | České dráhy, a.s. | nábřeží Ludvíka Svobody 1222/12, Nové Město, 11000 Praha | 3934 | ostatní plocha | | nekácené | |
| 329 | lípa srdčitá | <i>Tilia cordata</i> | 1 | | 38 | Horní Počernice | 3963/1 | České dráhy, a.s. | nábřeží Ludvíka Svobody 1222/12, Nové Město, 11000 Praha | 3934 | ostatní plocha | | nekácené | |
| 330 | smrk pichlavý | <i>Picea pungens</i> | 1 | | 75 | Horní Počernice | 3963/1 | České dráhy, a.s. | nábřeží Ludvíka Svobody 1222/12, Nové Město, 11000 Praha | 3934 | ostatní plocha | | nekácené | |
| 331 | jírovec maďal | <i>Aesculus hippocastanum</i> | 1 | | 110 | Horní Počernice | 3963/1 | České dráhy, a.s. | nábřeží Ludvíka Svobody 1222/12, Nové Město, 11000 Praha | 3934 | ostatní plocha | | nekácené | |

| poř. číslo | druhové jméno česky | druhové jméno vědecky | počet [ks] | plocha [m ²] | obvod [cm] | katastrální území | parcelní číslo KN | vlastník | adresa | LV | druh pozemku | poznámka | kácené/ nekácené | k povolení ke kácení dle vyhlášky 189/2013 Sb. |
|------------|------------------------|-----------------------------|---------------|-----------------------------|---------------|----------------------|----------------------|--|---|------|-------------------|----------|---------------------|---|
| 332 | hloh obecný | <i>Crataegus oxyacantha</i> | 1 | | 30 | Horní Počernice | 3995/18 | PRAGORENT investiční fond s proměnným základním kapitálem, a.s | Jiřího ze Vtelna 1731/11, Horní Počernice, 19300 Praha 9 | 5906 | ostatní plocha | | nekácené | |
| | jeřáb ptačí | <i>Sorbus aucuparia</i> | 1 | | 40 | Horní Počernice | 3995/18 | PRAGORENT investiční fond s proměnným základním kapitálem, a.s | Jiřího ze Vtelna 1731/11, Horní Počernice, 19300 Praha 9 | 5906 | ostatní plocha | | nekácené | |
| | růže šípková | <i>Rosa canina</i> | | 30 | | Horní Počernice | 3995/18 | PRAGORENT investiční fond s proměnným základním kapitálem, a.s | Jiřího ze Vtelna 1731/11, Horní Počernice, 19300 Praha 9 | 5906 | ostatní plocha | | nekácené | |
| | hloh obecný | <i>Crataegus oxyacantha</i> | 1 | | 35 | Horní Počernice | 3995/18 | PRAGORENT investiční fond s proměnným základním kapitálem, a.s | Jiřího ze Vtelna 1731/11, Horní Počernice, 19300 Praha 9 | 5906 | ostatní plocha | | nekácené | |
| | jasan ztepilý | <i>Fraxinus excelsior</i> | 1 | | 40 | Horní Počernice | 3995/18 | PRAGORENT investiční fond s proměnným základním kapitálem, a.s | Jiřího ze Vtelna 1731/11, Horní Počernice, 19300 Praha 9 | 5906 | ostatní plocha | | nekácené | |
| | hloh obecný | <i>Crataegus oxyacantha</i> | | 40 | | Horní Počernice | 3995/18 | PRAGORENT investiční fond s proměnným základním kapitálem, a.s | Jiřího ze Vtelna 1731/11, Horní Počernice, 19300 Praha 9 | 5906 | ostatní plocha | | nekácené | |
| | třešeň ptačí | <i>Prunus avium</i> | 3 | | 30 | Horní Počernice | 3995/18 | PRAGORENT investiční fond s proměnným základním kapitálem, a.s | Jiřího ze Vtelna 1731/11, Horní Počernice, 19300 Praha 9 | 5906 | ostatní plocha | | nekácené | |
| 333 | růže šípková | <i>Rosa canina</i> | | 40 | | Horní Počernice | 3995/18 | PRAGORENT investiční fond s proměnným základním kapitálem, a.s | Jiřího ze Vtelna 1731/11, Horní Počernice, 19300 Praha 9 | 5906 | ostatní plocha | | nekácené | |
| | hloh obecný | <i>Crataegus oxyacantha</i> | | 60 | | Horní Počernice | 3995/18 | PRAGORENT investiční fond s proměnným základním kapitálem, a.s | Jiřího ze Vtelna 1731/11, Horní Počernice, 19300 Praha 9 | 5906 | ostatní plocha | | nekácené | |
| | třešeň ptačí | <i>Prunus avium</i> | 20 | | 30 | Horní Počernice | 3995/18 | PRAGORENT investiční fond s proměnným základním kapitálem, a.s | Jiřího ze Vtelna 1731/11, Horní Počernice, 19300 Praha 9 | 5906 | ostatní plocha | | nekácené | |
| | třešeň ptačí | <i>Prunus avium</i> | 1 | | 125 | Horní Počernice | 3995/18 | PRAGORENT investiční fond s proměnným základním kapitálem, a.s | Jiřího ze Vtelna 1731/11, Horní Počernice, 19300 Praha 9 | 5906 | ostatní plocha | | nekácené | |
| | hloh obecný | <i>Crataegus oxyacantha</i> | 5 | | 30 | Horní Počernice | 3995/18 | PRAGORENT investiční fond s proměnným základním kapitálem, a.s | Jiřího ze Vtelna 1731/11, Horní Počernice, 19300 Praha 9 | 5906 | ostatní plocha | | nekácené | |
| | třešeň ptačí | <i>Prunus avium</i> | 1 | | 85 | Horní Počernice | 3995/18 | PRAGORENT investiční fond s proměnným základním kapitálem, a.s | Jiřího ze Vtelna 1731/11, Horní Počernice, 19300 Praha 9 | 5906 | ostatní plocha | | nekácené | |
| 334 | jasan ztepilý | <i>Fraxinus excelsior</i> | 1 | | 130 | Horní Počernice | 3963/7 | Správa železniční dopravní cesty, státní organizace | Dlážďená 1003/7, Nové Město, 11000 Praha 1 | 3933 | ostatní plocha | | nekácené | |

| poř. číslo | druhové jméno česky | druhové jméno vědecky | počet [ks] | plocha [m ²] | obvod [cm] | katastrální území | parcelní číslo KN | vlastník | adresa | LV | druh pozemku | poznámka | kácené/ nekácené | k povolení ke kácení dle vyhlášky 189/2013 Sb. |
|------------|------------------------|----------------------------|---------------|-----------------------------|---------------|----------------------|----------------------|--|---|------|-------------------|----------|---------------------|---|
| | třešeň ptačí | <i>Prunus avium</i> | 10 | | 30 | Horní Počernice | 3963/7 | Správa železniční dopravní cesty, státní organizace | Dlážděná 1003/7, Nové Město, 11000 Praha 1 | 3933 | ostatní plocha | | nekácené | |
| | třešeň ptačí | <i>Prunus avium</i> | | 30 | | Horní Počernice | 3963/7 | Správa železniční dopravní cesty, státní organizace | Dlážděná 1003/7, Nové Město, 11000 Praha 1 | 3933 | ostatní plocha | | nekácené | |
| | jasan ztepilý | <i>Fraxinus excelsior</i> | 5 | | 30 | Horní Počernice | 3963/7 | Správa železniční dopravní cesty, státní organizace | Dlážděná 1003/7, Nové Město, 11000 Praha 1 | 3933 | ostatní plocha | | nekácené | |
| | jasan ztepilý | <i>Fraxinus excelsior</i> | 1 | | 45 | Horní Počernice | 3963/7 | Správa železniční dopravní cesty, státní organizace | Dlážděná 1003/7, Nové Město, 11000 Praha 1 | 3933 | ostatní plocha | | nekácené | |
| | jasan ztepilý | <i>Fraxinus excelsior</i> | 1 | | 50 | Horní Počernice | 3963/7 | Správa železniční dopravní cesty, státní organizace | Dlážděná 1003/7, Nové Město, 11000 Praha 1 | 3933 | ostatní plocha | | nekácené | |
| 335 | jasan ztepilý | <i>Fraxinus excelsior</i> | 8 | | 30 | Horní Počernice | 3995/17 | PRAGORENT investiční fond s proměnným základním kapitálem, a.s | Jiřího ze Vtelna 1731/11, Horní Počernice, 19300 Praha 9 | 5906 | ostatní plocha | | nekácené | |
| | jasan ztepilý | <i>Fraxinus excelsior</i> | | 30 | | Horní Počernice | 3995/17 | PRAGORENT investiční fond s proměnným základním kapitálem, a.s | Jiřího ze Vtelna 1731/11, Horní Počernice, 19300 Praha 9 | 5906 | ostatní plocha | | nekácené | |
| 336 | jasan ztepilý | <i>Fraxinus excelsior</i> | 1 | | 40 | Horní Počernice | 3963/1 | České dráhy, a.s. | nábřeží Ludvíka Svobody 1222/12, Nové Město, 11000 Praha | 3934 | ostatní plocha | | nekácené | |
| | jasan ztepilý | <i>Fraxinus excelsior</i> | 1 | | 30 | Horní Počernice | 3963/1 | České dráhy, a.s. | nábřeží Ludvíka Svobody 1222/12, Nové Město, 11000 Praha | 3934 | ostatní plocha | | nekácené | |
| 337 | růže šípková | <i>Rosa canina</i> | | 30 | | Horní Počernice | 3963/1 | České dráhy, a.s. | nábřeží Ludvíka Svobody 1222/12, Nové Město, 11000 Praha | 3934 | ostatní plocha | | nekácené | |
| 338 | jasan ztepilý | <i>Fraxinus excelsior</i> | 8 | | 40 | Horní Počernice | 3963/1 | České dráhy, a.s. | nábřeží Ludvíka Svobody 1222/12, Nové Město, 11000 Praha | 3934 | ostatní plocha | | nekácené | |
| | jasan ztepilý | <i>Fraxinus excelsior</i> | 10 | | 35 | Horní Počernice | 3963/1 | České dráhy, a.s. | nábřeží Ludvíka Svobody 1222/12, Nové Město, 11000 Praha | 3934 | ostatní plocha | | nekácené | |
| 339 | líška obecná | <i>Corylus avellana</i> | | 30 | | Horní Počernice | 3963/1 | České dráhy, a.s. | nábřeží Ludvíka Svobody 1222/12, Nové Město, 11000 Praha | 3934 | ostatní plocha | | nekácené | |
| 340 | bez černý | <i>Sambucus nigra</i> | | 40 | | Horní Počernice | 3963/1 | České dráhy, a.s. | nábřeží Ludvíka Svobody 1222/12, Nové Město, 11000 Praha | 3934 | ostatní plocha | | nekácené | |
| 341 | javor klen | <i>Acer pseudoplatanus</i> | | 30 | | Horní Počernice | 3963/1 | České dráhy, a.s. | nábřeží Ludvíka Svobody 1222/12, Nové Město, 11000 Praha | 3934 | ostatní plocha | | nekácené | |
| | jasan ztepilý | <i>Fraxinus excelsior</i> | | 40 | | Horní Počernice | 3963/1 | České dráhy, a.s. | nábřeží Ludvíka Svobody 1222/12, Nové Město, 11000 Praha | 3934 | ostatní plocha | | nekácené | |
| | růže šípková | <i>Rosa canina</i> | | 40 | | Horní Počernice | 3963/1 | České dráhy, a.s. | nábřeží Ludvíka Svobody 1222/12, Nové Město, 11000 Praha | 3934 | ostatní plocha | | nekácené | |
| | orešák královský | <i>Juglans regia</i> | 3 | | 30 | Horní Počernice | 3963/1 | České dráhy, a.s. | nábřeží Ludvíka Svobody 1222/12, Nové Město, 11000 Praha | 3934 | ostatní plocha | | nekácené | |

| poř. číslo | druhové jméno česky | druhové jméno vědecky | počet [ks] | plocha [m ²] | obvod [cm] | katastrální území | parcelní číslo KN | vlastník | adresa | LV | druh pozemku | poznámka | kácené/ nekácené | k povolení ke kácení dle vyhlášky 189/2013 Sb. |
|------------|------------------------|-----------------------------|---------------|-----------------------------|---------------|----------------------|----------------------|-----------------------|--|------|-----------------|----------|---------------------|---|
| 342 | třešeň ptačí | <i>Prunus avium</i> | 2 | | 45 | Horní Počernice | 3962/6 | České dráhy, a.s. | nábřeží Ludvíka Svobody 1222/12, Nové Město, 11000 Praha 1 | 3934 | ostatní plocha | | kácené | |
| 343 | bříza bělokorá | <i>Betula pendula</i> | 4 | | 40 | Horní Počernice | 3962/6 | České dráhy, a.s. | nábřeží Ludvíka Svobody 1222/12, Nové Město, 11000 Praha 1 | 3934 | ostatní plocha | | kácené | |
| | lípa srdčitá | <i>Tilia cordata</i> | 2 | | 45 | Horní Počernice | 3962/6 | České dráhy, a.s. | nábřeží Ludvíka Svobody 1222/12, Nové Město, 11000 Praha 1 | 3934 | ostatní plocha | | kácené | |
| 344 | vrba | <i>Salix sp.</i> | 1 | | 40 | Horní Počernice | 3962/6 | České dráhy, a.s. | nábřeží Ludvíka Svobody 1222/12, Nové Město, 11000 Praha 1 | 3934 | ostatní plocha | | kácené | |
| 345 | třešeň ptačí | <i>Prunus avium</i> | 1 | | 35 | Horní Počernice | 3962/6 | České dráhy, a.s. | nábřeží Ludvíka Svobody 1222/12, Nové Město, 11000 Praha 1 | 3934 | ostatní plocha | | kácené | |
| 346 | jabloň lesní | <i>Malus sylvestris</i> | | 40 | | Horní Počernice | 3962/6 | České dráhy, a.s. | nábřeží Ludvíka Svobody 1222/12, Nové Město, 11000 Praha 1 | 3934 | ostatní plocha | | kácené | K_ANO |
| | javor klen | <i>Acer pseudoplatanus</i> | | 40 | | Horní Počernice | 3962/6 | České dráhy, a.s. | nábřeží Ludvíka Svobody 1222/12, Nové Město, 11000 Praha 1 | 3934 | ostatní plocha | | kácené | K_ANO |
| 347 | bříza bělokorá | <i>Betula pendula</i> | 1 | | 140 | Horní Počernice | 3962/6 | České dráhy, a.s. | nábřeží Ludvíka Svobody 1222/12, Nové Město, 11000 Praha 1 | 3934 | ostatní plocha | | nekácené | |
| | bříza bělokorá | <i>Betula pendula</i> | 1 | | 145 | Horní Počernice | 3962/6 | České dráhy, a.s. | nábřeží Ludvíka Svobody 1222/12, Nové Město, 11000 Praha 1 | 3934 | ostatní plocha | | nekácené | |
| 348 | javor klen | <i>Acer pseudoplatanus</i> | 2 | | 40 | Horní Počernice | 3987/1 | Městská část Praha 20 | Jívanská 647/10, Horní Počernice, 19300 Praha 9 | 2757 | ostatní plocha | | kácené | |
| | ořešák královský | <i>Juglans regia</i> | 1 | | 50 | Horní Počernice | 3987/1 | Městská část Praha 20 | Jívanská 647/10, Horní Počernice, 19300 Praha 9 | 2757 | ostatní plocha | | kácené | |
| | topol černý | <i>Populus nigra</i> | 2 | | 150 | Horní Počernice | 3987/1 | Městská část Praha 20 | Jívanská 647/10, Horní Počernice, 19300 Praha 9 | 2757 | ostatní plocha | | kácené | S_ANO |
| | bříza bělokorá | <i>Betula pendula</i> | 1 | | 50 | Horní Počernice | 3987/1 | Městská část Praha 20 | Jívanská 647/10, Horní Počernice, 19300 Praha 9 | 2757 | ostatní plocha | | kácené | |
| | trnovník akát | <i>Robinia pseudoacacia</i> | | 30 | | Horní Počernice | 3987/1 | Městská část Praha 20 | Jívanská 647/10, Horní Počernice, 19300 Praha 9 | 2757 | ostatní plocha | | kácené | |
| 349 | trnovník akát | <i>Robinia pseudoacacia</i> | 1 | | 50 | Horní Počernice | 3962/6 | České dráhy, a.s. | nábřeží Ludvíka Svobody 1222/12, Nové Město, 11000 Praha 1 | 3934 | ostatní plocha | | nekácené | |
| | borovice lesní | <i>Pinus sylvestris</i> | 10 | | 50 | Horní Počernice | 3962/6 | České dráhy, a.s. | nábřeží Ludvíka Svobody 1222/12, Nové Město, 11000 Praha 1 | 3934 | ostatní plocha | | nekácené | |
| | trnovník akát | <i>Robinia pseudoacacia</i> | 10 | | 35 | Horní Počernice | 3962/6 | České dráhy, a.s. | nábřeží Ludvíka Svobody 1222/12, Nové Město, 11000 Praha 1 | 3934 | ostatní plocha | | nekácené | |
| | trnovník akát | <i>Robinia pseudoacacia</i> | 5 | | 45 | Horní Počernice | 3962/6 | České dráhy, a.s. | nábřeží Ludvíka Svobody 1222/12, Nové Město, 11000 Praha 1 | 3934 | ostatní plocha | | nekácené | |
| | bříza bělokorá | <i>Betula pendula</i> | 1 | | 40 | Horní Počernice | 3962/6 | České dráhy, a.s. | nábřeží Ludvíka Svobody 1222/12, Nové Město, 11000 Praha 1 | 3934 | ostatní plocha | | nekácené | |
| | trnovník akát | <i>Robinia pseudoacacia</i> | 4 | | 110 | Horní Počernice | 3962/6 | České dráhy, a.s. | nábřeží Ludvíka Svobody 1222/12, Nové Město, 11000 Praha 1 | 3934 | ostatní plocha | | nekácené | |
| | trnovník akát | <i>Robinia pseudoacacia</i> | 1 | | 130 | Horní Počernice | 3962/6 | České dráhy, a.s. | nábřeží Ludvíka Svobody 1222/12, Nové Město, 11000 Praha 1 | 3934 | ostatní plocha | | nekácené | |
| | modřín opadavý | <i>Larix decidua</i> | 1 | | 180 | Horní Počernice | 3962/6 | České dráhy, a.s. | nábřeží Ludvíka Svobody 1222/12, Nové Město, 11000 Praha 1 | 3934 | ostatní plocha | | nekácené | |

| poř. číslo | druhové jméno česky | druhové jméno vědecky | počet [ks] | plocha [m ²] | obvod [cm] | katastrální území | parcelní číslo KN | vlastník | adresa | LV | druh pozemku | poznámka | kácené/ nekácené | k povolení ke kácení dle vyhlášky 189/2013 Sb. |
|------------|------------------------|-----------------------------|---------------|-----------------------------|---------------|----------------------|----------------------|--|---|------|-------------------|----------|---------------------|---|
| | modřín opadavý | <i>Larix decidua</i> | 1 | | 35 | Horní Počernice | 3962/6 | České dráhy, a.s. | nábřeží Ludvíka Svobody 1222/12, Nové Město, 11000 Praha 1 | 3934 | ostatní plocha | | nekácené | |
| 350 | trnovník akát | <i>Robinia pseudoacacia</i> | 4 | | 90 | Horní Počernice | 3962/1 | Správa železniční dopravní cesty, státní organizace | Dlážděná 1003/7, Nové Město, 11000 Praha 1 | 3933 | ostatní plocha | | nekácené | |
| | trnovník akát | <i>Robinia pseudoacacia</i> | 5 | | 35 | Horní Počernice | 3962/1 | Správa železniční dopravní cesty, státní organizace | Dlážděná 1003/7, Nové Město, 11000 Praha 1 | 3933 | ostatní plocha | | nekácené | |
| | trnovník akát | <i>Robinia pseudoacacia</i> | 6 | | 45 | Horní Počernice | 3962/1 | Správa železniční dopravní cesty, státní organizace | Dlážděná 1003/7, Nové Město, 11000 Praha 1 | 3933 | ostatní plocha | | nekácené | |
| 351 | trnovník akát | <i>Robinia pseudoacacia</i> | 1 | | 95 | Horní Počernice | 3962/1 | Správa železniční dopravní cesty, státní organizace | Dlážděná 1003/7, Nové Město, 11000 Praha 1 | 3933 | ostatní plocha | | nekácené | |
| 352 | trnovník akát | <i>Robinia pseudoacacia</i> | 1 | | 125 | Horní Počernice | 3962/1 | Správa železniční dopravní cesty, státní organizace | Dlážděná 1003/7, Nové Město, 11000 Praha 1 | 3933 | ostatní plocha | | kácené | S_ANO |
| 353 | trnovník akát | <i>Robinia pseudoacacia</i> | 1 | | 105 | Horní Počernice | 3962/1 | Správa železniční dopravní cesty, státní organizace | Dlážděná 1003/7, Nové Město, 11000 Praha 1 | 3933 | ostatní plocha | | kácené | S_ANO |
| 354 | trnovník akát | <i>Robinia pseudoacacia</i> | | 30 | | Horní Počernice | 3962/6 | České dráhy, a.s. | nábřeží Ludvíka Svobody 1222/12, Nové Město, 11000 Praha 1 | 3934 | ostatní plocha | | kácené | |
| 355 | javor klen | <i>Acer pseudoplatanus</i> | | 40 | | Horní Počernice | 3962/1 | Správa železniční dopravní cesty, státní organizace | Dlážděná 1003/7, Nové Město, 11000 Praha 1 | 3933 | ostatní plocha | | kácené | K_ANO |
| | trnovník akát | <i>Robinia pseudoacacia</i> | | 30 | | Horní Počernice | 3962/1 | Správa železniční dopravní cesty, státní organizace | Dlážděná 1003/7, Nové Město, 11000 Praha 1 | 3933 | ostatní plocha | | kácené | |
| 356 | jasan ztepilý | <i>Fraxinus excelsior</i> | | 30 | | Horní Počernice | 3962/1 | Správa železniční dopravní cesty, státní organizace | Dlážděná 1003/7, Nové Město, 11000 Praha 1 | 3933 | ostatní plocha | | kácené | |
| | jasan ztepilý | <i>Fraxinus excelsior</i> | 3 | | 40 | Horní Počernice | 3962/1 | Správa železniční dopravní cesty, státní organizace | Dlážděná 1003/7, Nové Město, 11000 Praha 1 | 3933 | ostatní plocha | | kácené | |
| 357 | topol osika | <i>Populus tremula</i> | | 40 | | Horní Počernice | 3962/1 | Správa železniční dopravní cesty, státní organizace | Dlážděná 1003/7, Nové Město, 11000 Praha 1 | 3933 | ostatní plocha | | kácené | K_ANO |
| 358 | slivoň | <i>Prunus sp.</i> | | 40 | | Horní Počernice | 3962/1 | Správa železniční dopravní cesty, státní organizace | Dlážděná 1003/7, Nové Město, 11000 Praha 1 | 3933 | ostatní plocha | | kácené | K_ANO |
| 359 | javor klen | <i>Acer pseudoplatanus</i> | 1 | | 40 | Horní Počernice | 3962/1 | Správa železniční dopravní cesty, státní organizace | Dlážděná 1003/7, Nové Město, 11000 Praha 1 | 3933 | ostatní plocha | | kácené | |

| poř. číslo | druhové jméno česky | druhové jméno vědecky | počet [ks] | plocha [m ²] | obvod [cm] | katastrální území | parcelní číslo KN | vlastník | adresa | LV | druh pozemku | poznámka | kácené/ nekácené | k povolení ke kácení dle vyhlášky 189/2013 Sb. |
|------------|------------------------|----------------------------|---------------|-----------------------------|---------------|----------------------|----------------------|---|--|------|-----------------|---|---------------------|---|
| 360 | třešeň ptačí | <i>Prunus avium</i> | | 30 | | Horní Počernice | 1782/16 | firma PÁTEK s.r.o. | Bystrá 2430/12, Horní Počernice, 19300 Praha 9 | 3072 | ostatní plocha | | kácené | |
| 361 | vrba | <i>Salix sp.</i> | | 15 | | Horní Počernice | 1782/16 | firma PÁTEK s.r.o. | Bystrá 2430/12, Horní Počernice, 19300 Praha 9 | 3072 | ostatní plocha | | kácené | |
| 362 | růže šípková | <i>Rosa canina</i> | | 35 | | Horní Počernice | 1782/16 | firma PÁTEK s.r.o. | Bystrá 2430/12, Horní Počernice, 19300 Praha 9 | 3072 | ostatní plocha | | kácené | |
| | ořešák královský | <i>Juglans regia</i> | | 30 | | Horní Počernice | 1782/16 | firma PÁTEK s.r.o. | Bystrá 2430/12, Horní Počernice, 19300 Praha 9 | 3072 | ostatní plocha | | kácené | |
| 363 | růže šípková | <i>Rosa canina</i> | | 35 | | Horní Počernice | 1782/23 | LÉSKA CZ, s.r.o. | Náchodská 2528/63a, Horní Počernice, 19300 Praha 9 | 3825 | ostatní plocha | | kácené | |
| | bříza bělokorá | <i>Betula pendula</i> | | 30 | | Horní Počernice | 1782/23 | LÉSKA CZ, s.r.o. | Náchodská 2528/63a, Horní Počernice, 19300 Praha 9 | 3825 | ostatní plocha | | kácené | |
| 364 | třešeň ptačí | <i>Prunus avium</i> | | 30 | | Horní Počernice | 1782/23 | LÉSKA CZ, s.r.o. | Náchodská 2528/63a, Horní Počernice, 19300 Praha 9 | 3825 | ostatní plocha | | kácené | |
| 365 | bříza bělokorá | <i>Betula pendula</i> | 1 | | 160 | Horní Počernice | 1782/22 | AC-T servis, spol. s r.o | Náchodská 2485/61, Horní Počernice, 19300 Praha 9 | 3819 | ostatní plocha | | kácené | S_ANO |
| 366 | křídlatka japonská | <i>Reynoutria japonica</i> | | 60 | | Horní Počernice | 3962/1 | Správa železniční dopravní cesty, státní organizace | Dlážděná 1003/7, Nové Město, 11000 Praha 1 | 3933 | ostatní plocha | nejedná se o dřevinu podléhající žádosti povolení o kácení-ruderální porost | kácené | K_ANO |
| 367 | bříza bělokorá | <i>Betula pendula</i> | 1 | | 130 | Horní Počernice | 1782/22 | AC-T servis, spol. s r.o | Náchodská 2485/61, Horní Počernice, 19300 Praha 9 | 3819 | ostatní plocha | | kácené | S_ANO |
| 368 | slivoň | <i>Prunus sp.</i> | | 30 | | Horní Počernice | 3962/1 | Správa železniční dopravní cesty, státní organizace | Dlážděná 1003/7, Nové Město, 11000 Praha 1 | 3933 | ostatní plocha | | kácené | |
| 369 | bez černý | <i>Sambucus nigra</i> | | 30 | | Horní Počernice | 3962/1 | Správa železniční dopravní cesty, státní organizace | Dlážděná 1003/7, Nové Město, 11000 Praha 1 | 3933 | ostatní plocha | | kácené | |
| 370 | javor klen | <i>Acer pseudoplatanus</i> | 5 | | 30 | Horní Počernice | 1782/21 | MK Počernice s.r.o. | Slatiňanská 2498/52, Horní Počernice, 19300 Praha | 5520 | ostatní plocha | | kácené | |
| 371 | ořešák královský | <i>Juglans regia</i> | 1 | | 30 | Horní Počernice | 3804 | Městská část Praha 20 | Jívanská 647/10, Horní Počernice, 19300 Praha 9 | 2757 | ostatní plocha | | kácené | |
| 372 | ořešák královský | <i>Juglans regia</i> | 1 | | 30 | Horní Počernice | 3804 | Městská část Praha 20 | Jívanská 647/10, Horní Počernice, 19300 Praha 9 | 2757 | ostatní plocha | | kácené | |
| 373 | zerav západní | <i>Thuja occidentalis</i> | | 50 | | Horní Počernice | 3962/1 | Správa železniční dopravní cesty, státní organizace | Dlážděná 1003/7, Nové Město, 11000 Praha 1 | 3933 | ostatní plocha | | kácené | K_ANO |
| 374 | javor klen | <i>Acer pseudoplatanus</i> | 8 | | 30 | Horní Počernice | 3962/1 | Správa železniční dopravní cesty, státní organizace | Dlážděná 1003/7, Nové Město, 11000 Praha 1 | 3933 | ostatní plocha | | kácené | |

| poř. číslo | druhové jméno česky | druhové jméno vědecky | počet [ks] | plocha [m ²] | obvod [cm] | katastrální území | parcelní číslo KN | vlastník | adresa | LV | druh pozemku | poznámka | kácené/ nekácené | k povolení ke kácení dle vyhlášky 189/2013 Sb. |
|------------|------------------------|-----------------------------|---------------|-----------------------------|---------------|----------------------|----------------------|---|---|------|-----------------|----------|---------------------|---|
| 375 | javor klen | <i>Acer pseudoplatanus</i> | 1 | | 70 | Horní Počernice | 3804 | Městská část Praha 20 | Jívanská 647/10, Horní Počernice, 19300 Praha 9 | 2757 | ostatní plocha | | kácené | |
| 376 | bez černý | <i>Sambucus nigra</i> | | 30 | | Horní Počernice | 3804 | Městská část Praha 20 | Jívanská 647/10, Horní Počernice, 19300 Praha 9 | 2757 | ostatní plocha | | kácené | |
| 377 | trnovník akát | <i>Robinia pseudoacacia</i> | | 80 | | Horní Počernice | 3962/1 | Správa železniční dopravní cesty, státní organizace | Dlážděná 1003/7, Nové Město, 11000 Praha 1 | 3933 | ostatní plocha | | kácené | K_ANO |
| 378 | trnovník akát | <i>Robinia pseudoacacia</i> | | 50 | | Horní Počernice | 3962/1 | Správa železniční dopravní cesty, státní organizace | Dlážděná 1003/7, Nové Město, 11000 Praha 1 | 3933 | ostatní plocha | | kácené | K_ANO |
| 379 | trnovník akát | <i>Robinia pseudoacacia</i> | | 15 | | Horní Počernice | 3962/1 | Správa železniční dopravní cesty, státní organizace | Dlážděná 1003/7, Nové Město, 11000 Praha 1 | 3933 | ostatní plocha | | kácené | |
| | javor klen | <i>Acer pseudoplatanus</i> | | 55 | | Horní Počernice | 3962/1 | Správa železniční dopravní cesty, státní organizace | Dlážděná 1003/7, Nové Město, 11000 Praha 1 | 3933 | ostatní plocha | | kácené | K_ANO |
| | trnovník akát | <i>Robinia pseudoacacia</i> | 1 | | 120 | Horní Počernice | 3962/1 | Správa železniční dopravní cesty, státní organizace | Dlážděná 1003/7, Nové Město, 11000 Praha 1 | 3933 | ostatní plocha | | kácené | S_ANO |
| | jasan ztepilý | <i>Fraxinus excelsior</i> | 30 | | 30 | Horní Počernice | 3962/1 | Správa železniční dopravní cesty, státní organizace | Dlážděná 1003/7, Nové Město, 11000 Praha 1 | 3933 | ostatní plocha | | kácené | |
| 380 | javor klen | <i>Acer pseudoplatanus</i> | 2 | | 50 | Horní Počernice | 3962/1 | Správa železniční dopravní cesty, státní organizace | Dlážděná 1003/7, Nové Město, 11000 Praha 1 | 3933 | ostatní plocha | | kácené | |
| | jasan ztepilý | <i>Fraxinus excelsior</i> | 15 | | 40 | Horní Počernice | 3962/1 | Správa železniční dopravní cesty, státní organizace | Dlážděná 1003/7, Nové Město, 11000 Praha 1 | 3933 | ostatní plocha | | kácené | |
| | jasan ztepilý | <i>Fraxinus excelsior</i> | 2 | | 110 | Horní Počernice | 3962/1 | Správa železniční dopravní cesty, státní organizace | Dlážděná 1003/7, Nové Město, 11000 Praha 1 | 3933 | ostatní plocha | | kácené | S_ANO |
| 381 | javor klen | <i>Acer pseudoplatanus</i> | 5 | | 30 | Horní Počernice | 3962/1 | Správa železniční dopravní cesty, státní organizace | Dlážděná 1003/7, Nové Město, 11000 Praha 1 | 3933 | ostatní plocha | | kácené | |
| | orešák královský | <i>Juglans regia</i> | 3 | | 30 | Horní Počernice | 3962/1 | Správa železniční dopravní cesty, státní organizace | Dlážděná 1003/7, Nové Město, 11000 Praha 1 | 3933 | ostatní plocha | | kácené | |
| 382 | jasan ztepilý | <i>Fraxinus excelsior</i> | 20 | | 30 | Horní Počernice | 3962/1 | Správa železniční dopravní cesty, státní organizace | Dlážděná 1003/7, Nové Město, 11000 Praha 1 | 3933 | ostatní plocha | | kácené | |
| | růže šípková | <i>Rosa canina</i> | | 50 | | Horní Počernice | 3962/1 | Správa železniční dopravní cesty, státní organizace | Dlážděná 1003/7, Nové Město, 11000 Praha 1 | 3933 | ostatní plocha | | kácené | K_ANO |

| poř. číslo | druhové jméno český | druhové jméno vědecky | počet [ks] | plocha [m ²] | obvod [cm] | katastrální území | parcelní číslo KN | vlastník | adresa | LV | druh pozemku | poznámka | kácené/nekácené | k povolení ke kácení dle vyhlášky 189/2013 Sb. |
|------------|---------------------|-----------------------------|------------|--------------------------|------------|-------------------|-------------------|---|---|------|----------------|----------|-----------------|--|
| | javor klen | <i>Acer pseudoplatanus</i> | 8 | | 30 | Horní Počernice | 3962/1 | Správa železniční dopravní cesty, státní organizace | Dlážděná 1003/7, Nové Město, 11000 Praha 1 | 3933 | ostatní plocha | | kácené | |
| | svída bílá | <i>Cornus alba</i> | | 30 | | Horní Počernice | 3962/1 | Správa železniční dopravní cesty, státní organizace | Dlážděná 1003/7, Nové Město, 11000 Praha 1 | 3933 | ostatní plocha | | kácené | |
| | růže šípková | <i>Rosa canina</i> | | 30 | | Horní Počernice | 3962/1 | Správa železniční dopravní cesty, státní organizace | Dlážděná 1003/7, Nové Město, 11000 Praha 1 | 3933 | ostatní plocha | | kácené | |
| 383 | líška obecná | <i>Corylus avellana</i> | | 40 | | Horní Počernice | 3962/1 | Správa železniční dopravní cesty, státní organizace | Dlážděná 1003/7, Nové Město, 11000 Praha 1 | 3933 | ostatní plocha | | kácené | K_ANO |
| 384 | hloh obecný | <i>Crataegus oxyacantha</i> | | 30 | | Horní Počernice | 1853/10 | D & D REALITY, s.r.o | Náchodská 2396/21, Horní Počernice, 19300 Praha 9 | 2859 | ostatní plocha | | kácené | |
| 385 | habr obecný | <i>Carpinus betulus</i> | 1 | | 75 | Horní Počernice | 1853/10 | D & D REALITY, s.r.o | Náchodská 2396/21, Horní Počernice, 19300 Praha 9 | 2859 | ostatní plocha | | kácené | |
| 386 | habr obecný | <i>Carpinus betulus</i> | 1 | | 55 | Horní Počernice | 1853/10 | D & D REALITY, s.r.o | Náchodská 2396/21, Horní Počernice, 19300 Praha 9 | 2859 | ostatní plocha | ZCHÚ | kácené | |
| 387 | javor tatarský | <i>Acer tataricum</i> | 4 | | 35 | Horní Počernice | 1853/10 | D & D REALITY, s.r.o | Náchodská 2396/21, Horní Počernice, 19300 Praha 9 | 2859 | ostatní plocha | ZCHÚ | kácené | |
| | javor klen | <i>Acer pseudoplatanus</i> | | 30 | | Horní Počernice | 1853/10 | D & D REALITY, s.r.o | Náchodská 2396/21, Horní Počernice, 19300 Praha 9 | 2859 | ostatní plocha | ZCHÚ | kácené | |
| 388 | hloh obecný | <i>Crataegus oxyacantha</i> | | 30 | | Horní Počernice | 3962/1 | Správa železniční dopravní cesty, státní organizace | Dlážděná 1003/7, Nové Město, 11000 Praha 1 | 3933 | ostatní plocha | ZCHÚ | kácené | |
| 389 | svída bílá | <i>Cornus alba</i> | | 40 | | Horní Počernice | 3962/1 | Správa železniční dopravní cesty, státní organizace | Dlážděná 1003/7, Nové Město, 11000 Praha 1 | 3933 | ostatní plocha | ZCHÚ | kácené | K_ANO |
| 390 | růže šípková | <i>Rosa canina</i> | | 30 | | Horní Počernice | 3962/1 | Správa železniční dopravní cesty, státní organizace | Dlážděná 1003/7, Nové Město, 11000 Praha 1 | 3933 | ostatní plocha | ZCHÚ | kácené | |
| 391 | hloh obecný | <i>Crataegus oxyacantha</i> | | 30 | | Horní Počernice | 3962/1 | Správa železniční dopravní cesty, státní organizace | Dlážděná 1003/7, Nové Město, 11000 Praha 1 | 3933 | ostatní plocha | ZCHÚ | kácené | |
| 392 | javor klen | <i>Acer pseudoplatanus</i> | | 30 | | Horní Počernice | 3962/1 | Správa železniční dopravní cesty, státní organizace | Dlážděná 1003/7, Nové Město, 11000 Praha 1 | 3933 | ostatní plocha | ZCHÚ | kácené | |
| 393 | bříza bělokorá | <i>Betula pendula</i> | | 30 | | Horní Počernice | 3962/1 | Správa železniční dopravní cesty, státní organizace | Dlážděná 1003/7, Nové Město, 11000 Praha 1 | 3933 | ostatní plocha | ZCHÚ | kácené | |
| 394 | bříza bělokorá | <i>Betula pendula</i> | | 15 | | Horní Počernice | 3962/1 | Správa železniční dopravní cesty, státní organizace | Dlážděná 1003/7, Nové Město, 11000 Praha 1 | 3933 | ostatní plocha | ZCHÚ | kácené | |

| poř. číslo | druhové jméno česky | druhové jméno vědecky | počet [ks] | plocha [m ²] | obvod [cm] | katastrální území | parcelní číslo KN | vlastník | adresa | LV | druh pozemku | poznámka | kácené/ nekácené | k povolení ke kácení dle vyhlášky 189/2013 Sb. |
|------------|------------------------|-----------------------------|---------------|-----------------------------|---------------|----------------------|----------------------|---|---|------|-----------------|----------|---------------------|---|
| 395 | hloh obecný | <i>Crataegus oxyacantha</i> | | 40 | | Horní Počernice | 3962/1 | Správa železniční dopravní cesty, státní organizace | Dlážděná 1003/7, Nové Město, 11000 Praha 1 | 3933 | ostatní plocha | ZCHÚ | kácené | K_ANO |
| 396 | javor klen | <i>Acer pseudoplatanus</i> | | 30 | | Horní Počernice | 3962/1 | Správa železniční dopravní cesty, státní organizace | Dlážděná 1003/7, Nové Město, 11000 Praha 1 | 3933 | ostatní plocha | ZCHÚ | kácené | |
| 397 | javor klen | <i>Acer pseudoplatanus</i> | | 20 | | Horní Počernice | 3962/1 | Správa železniční dopravní cesty, státní organizace | Dlážděná 1003/7, Nové Město, 11000 Praha 1 | 3933 | ostatní plocha | ZCHÚ | kácené | |
| 398 | jasan ztepilý | <i>Fraxinus excelsior</i> | | 30 | | Horní Počernice | 3962/1 | Správa železniční dopravní cesty, státní organizace | Dlážděná 1003/7, Nové Město, 11000 Praha 1 | 3933 | ostatní plocha | ZCHÚ | kácené | |
| 399 | javor klen | <i>Acer pseudoplatanus</i> | | 30 | | Horní Počernice | 3962/1 | Správa železniční dopravní cesty, státní organizace | Dlážděná 1003/7, Nové Město, 11000 Praha 1 | 3933 | ostatní plocha | ZCHÚ | kácené | |
| 400 | slivoň | <i>Prunus sp.</i> | | 40 | | Horní Počernice | 4535/1 | Hlavní město Praha | Mariánské náměstí 2/2, Staré Město, 11000 Praha 1 | 2963 | ostatní plocha | ZCHÚ | kácené | K_ANO |
| | trnovník akát | <i>Robinia pseudoacacia</i> | | 40 | | Horní Počernice | 4535/1 | Hlavní město Praha | Mariánské náměstí 2/2, Staré Město, 11000 Praha 1 | 2963 | ostatní plocha | ZCHÚ | kácené | K_ANO |
| 401 | borovice černá | <i>Pinus nigra</i> | 9 | | 35 | Horní Počernice | 4535/1 | Hlavní město Praha | Mariánské náměstí 2/2, Staré Město, 11000 Praha 1 | 2963 | ostatní plocha | ZCHÚ | kácené | |
| | bez černý | <i>Sambucus nigra</i> | | 30 | | Horní Počernice | 4535/1 | Hlavní město Praha | Mariánské náměstí 2/2, Staré Město, 11000 Praha 1 | 2963 | ostatní plocha | ZCHÚ | kácené | |
| | javor klen | <i>Acer pseudoplatanus</i> | 3 | | 30 | Horní Počernice | 4535/1 | Hlavní město Praha | Mariánské náměstí 2/2, Staré Město, 11000 Praha 1 | 2963 | ostatní plocha | ZCHÚ | kácené | |
| 402 | trnovník akát | <i>Robinia pseudoacacia</i> | 4 | | 50 | Horní Počernice | 4535/1 | Hlavní město Praha | Mariánské náměstí 2/2, Staré Město, 11000 Praha 1 | 2963 | ostatní plocha | ZCHÚ | kácené | |
| | trnovník akát | <i>Robinia pseudoacacia</i> | 2 | | 40 | Horní Počernice | 4535/1 | Hlavní město Praha | Mariánské náměstí 2/2, Staré Město, 11000 Praha 1 | 2963 | ostatní plocha | ZCHÚ | kácené | |
| 403 | javor klen | <i>Acer pseudoplatanus</i> | 3 | | 45 | Horní Počernice | 4535/1 | Hlavní město Praha | Mariánské náměstí 2/2, Staré Město, 11000 Praha 1 | 2963 | ostatní plocha | ZCHÚ | kácené | |
| 404 | javor klen | <i>Acer pseudoplatanus</i> | 3 | | 40 | Horní Počernice | 4508/1 | Správa železniční dopravní cesty, státní organizace | Dlážděná 1003/7, Nové Město, 11000 Praha 1 | 3933 | ostatní plocha | ZCHÚ | kácené | |
| 405 | javor klen | <i>Acer pseudoplatanus</i> | 20 | | 30 | Horní Počernice | 4508/1 | Správa železniční dopravní cesty, státní organizace | Dlážděná 1003/7, Nové Město, 11000 Praha 1 | 3933 | ostatní plocha | | kácené | |
| 406 | trnovník akát | <i>Robinia pseudoacacia</i> | 20 | | 30 | Horní Počernice | 4490/3 | Správa železniční dopravní cesty, státní organizace | Dlážděná 1003/7, Nové Město, 11000 Praha 1 | 3933 | zahrada | | kácené | |
| | javor klen | <i>Acer pseudoplatanus</i> | 5 | | 30 | Horní Počernice | 4490/3 | Správa železniční dopravní cesty, státní organizace | Dlážděná 1003/7, Nové Město, 11000 Praha 1 | 3933 | zahrada | | kácené | |

| poř. číslo | druhové jméno česky | druhové jméno vědecky | počet [ks] | plocha [m ²] | obvod [cm] | katastrální území | parcelní číslo KN | vlastník | adresa | LV | druh pozemku | poznámka | kácené/ nekácené | k povolení ke kácení dle vyhlášky 189/2013 Sb. |
|------------|------------------------|-----------------------------|---------------|-----------------------------|---------------|----------------------|----------------------|--|---|------|-------------------|----------|---------------------|---|
| 407 | trnovník akát | <i>Robinia pseudoacacia</i> | | 110 | | Horní Počernice | 4508/1 | Správa železniční dopravní cesty, státní organizace | Dlážděná 1003/7, Nové Město, 11000 Praha 1 | 3933 | ostatní plocha | | kácené | K_ANO |
| | jasan ztepilý | <i>Fraxinus excelsior</i> | 5 | | 55 | Horní Počernice | 4508/1 | Správa železniční dopravní cesty, státní organizace | Dlážděná 1003/7, Nové Město, 11000 Praha 1 | 3933 | ostatní plocha | | kácené | |
| 408 | jasan ztepilý | <i>Fraxinus excelsior</i> | | 30 | | Horní Počernice | 4508/1 | Správa železniční dopravní cesty, státní organizace | Dlážděná 1003/7, Nové Město, 11000 Praha 1 | 3933 | ostatní plocha | | kácené | |
| | javor klen | <i>Acer pseudoplatanus</i> | | 50 | | Horní Počernice | 4508/1 | Správa železniční dopravní cesty, státní organizace | Dlážděná 1003/7, Nové Město, 11000 Praha 1 | 3933 | ostatní plocha | | kácené | K_ANO |
| | trnovník akát | <i>Robinia pseudoacacia</i> | | 40 | | Horní Počernice | 4508/1 | Správa železniční dopravní cesty, státní organizace | Dlážděná 1003/7, Nové Město, 11000 Praha 1 | 3933 | ostatní plocha | | kácené | K_ANO |
| 409 | růže šípková | <i>Rosa canina</i> | | 30 | | Horní Počernice | 4508/1 | Správa železniční dopravní cesty, státní organizace | Dlážděná 1003/7, Nové Město, 11000 Praha 1 | 3933 | ostatní plocha | | kácené | |
| 410 | hloh obecný | <i>Crataegus oxyacantha</i> | | 50 | | Horní Počernice | 4508/1 | Správa železniční dopravní cesty, státní organizace | Dlážděná 1003/7, Nové Město, 11000 Praha 1 | 3933 | ostatní plocha | | kácené | K_ANO |
| | třešeň ptačí | <i>Prunus avium</i> | 4 | | 50 | Horní Počernice | 4508/1 | Správa železniční dopravní cesty, státní organizace | Dlážděná 1003/7, Nové Město, 11000 Praha 1 | 3933 | ostatní plocha | | kácené | |
| | orešák královský | <i>Juglans regia</i> | | 30 | | Horní Počernice | 4508/1 | Správa železniční dopravní cesty, státní organizace | Dlážděná 1003/7, Nové Město, 11000 Praha 1 | 3933 | ostatní plocha | | kácené | |
| | jasan ztepilý | <i>Fraxinus excelsior</i> | | 40 | | Horní Počernice | 4508/1 | Správa železniční dopravní cesty, státní organizace | Dlážděná 1003/7, Nové Město, 11000 Praha 1 | 3933 | ostatní plocha | | kácené | K_ANO |
| | svída bílá | <i>Cornus alba</i> | | 50 | | Horní Počernice | 4508/1 | Správa železniční dopravní cesty, státní organizace | Dlážděná 1003/7, Nové Město, 11000 Praha 1 | 3933 | ostatní plocha | | kácené | K_ANO |
| | bříza bělokorá | <i>Betula pendula</i> | | 30 | | Horní Počernice | 4508/1 | Správa železniční dopravní cesty, státní organizace | Dlážděná 1003/7, Nové Město, 11000 Praha 1 | 3933 | ostatní plocha | | kácené | |
| 411 | hrušeň obecná | <i>Pyrus communis</i> | 1 | | 130 | Horní Počernice | 4508/1 | Správa železniční dopravní cesty, státní organizace | Dlážděná 1003/7, Nové Město, 11000 Praha 1 | 3933 | ostatní plocha | | nekácené | |
| | hrušeň obecná | <i>Pyrus communis</i> | 1 | | 125 | Horní Počernice | 4508/1 | Správa železniční dopravní cesty, státní organizace | Dlážděná 1003/7, Nové Město, 11000 Praha 1 | 3933 | ostatní plocha | | nekácené | |

| poř. číslo | druhové jméno česky | druhové jméno vědecky | počet [ks] | plocha [m ²] | obvod [cm] | katastrální území | parcelní číslo KN | vlastník | adresa | LV | druh pozemku | poznámka | kácené/ nekácené | k povolení ke kácení dle vyhlášky 189/2013 Sb. |
|------------|------------------------|-----------------------------|---------------|-----------------------------|---------------|----------------------|----------------------|--|---|------|-------------------|----------|---------------------|---|
| 412 | růže šípková | <i>Rosa canina</i> | | 30 | | Horní Počernice | 4508/1 | Správa železniční dopravní cesty, státní organizace | Dlážděná 1003/7, Nové Město, 11000 Praha 1 | 3933 | ostatní plocha | | kácené | |
| 413 | hrušeň obecná | <i>Pyrus communis</i> | | 30 | | Horní Počernice | 4508/1 | Správa železniční dopravní cesty, státní organizace | Dlážděná 1003/7, Nové Město, 11000 Praha 1 | 3933 | ostatní plocha | | kácené | |
| 414 | svída bílá | <i>Cornus alba</i> | | 50 | | Horní Počernice | 4508/1 | Správa železniční dopravní cesty, státní organizace | Dlážděná 1003/7, Nové Město, 11000 Praha 1 | 3933 | ostatní plocha | | kácené | K_ANO |
| 415 | jasan ztepilý | <i>Fraxinus excelsior</i> | | 40 | | Horní Počernice | 4508/1 | Správa železniční dopravní cesty, státní organizace | Dlážděná 1003/7, Nové Město, 11000 Praha 1 | 3933 | ostatní plocha | | kácené | K_ANO |
| 416 | jasan ztepilý | <i>Fraxinus excelsior</i> | | 30 | | Horní Počernice | 4508/1 | Správa železniční dopravní cesty, státní organizace | Dlážděná 1003/7, Nové Město, 11000 Praha 1 | 3933 | ostatní plocha | | kácené | |
| 417 | hloh obecný | <i>Crataegus oxyacantha</i> | | 20 | | Horní Počernice | 4508/1 | Správa železniční dopravní cesty, státní organizace | Dlážděná 1003/7, Nové Město, 11000 Praha 1 | 3933 | ostatní plocha | | kácené | |
| 418 | třešeň ptačí | <i>Prunus avium</i> | 5 | | 30 | Horní Počernice | 4508/1 | Správa železniční dopravní cesty, státní organizace | Dlážděná 1003/7, Nové Město, 11000 Praha 1 | 3933 | ostatní plocha | | kácené | |
| | jasan ztepilý | <i>Fraxinus excelsior</i> | 5 | | 30 | Horní Počernice | 4508/1 | Správa železniční dopravní cesty, státní organizace | Dlážděná 1003/7, Nové Město, 11000 Praha 1 | 3933 | ostatní plocha | | kácené | |
| 419 | bez černý | <i>Sambucus nigra</i> | | 25 | | Horní Počernice | 4508/1 | Správa železniční dopravní cesty, státní organizace | Dlážděná 1003/7, Nové Město, 11000 Praha 1 | 3933 | ostatní plocha | | kácené | |
| | jasan ztepilý | <i>Fraxinus excelsior</i> | | 30 | | Horní Počernice | 4508/1 | Správa železniční dopravní cesty, státní organizace | Dlážděná 1003/7, Nové Město, 11000 Praha 1 | 3933 | ostatní plocha | | kácené | |
| | bez černý | <i>Sambucus nigra</i> | | 25 | | Horní Počernice | 4508/1 | Správa železniční dopravní cesty, státní organizace | Dlážděná 1003/7, Nové Město, 11000 Praha 1 | 3933 | ostatní plocha | | kácené | |
| | hloh obecný | <i>Crataegus oxyacantha</i> | | 35 | | Horní Počernice | 4508/1 | Správa železniční dopravní cesty, státní organizace | Dlážděná 1003/7, Nové Město, 11000 Praha 1 | 3933 | ostatní plocha | | kácené | |
| 420 | javor klen | <i>Acer pseudoplatanus</i> | | 30 | | Horní Počernice | 4508/1 | Správa železniční dopravní cesty, státní organizace | Dlážděná 1003/7, Nové Město, 11000 Praha 1 | 3933 | ostatní plocha | | kácené | |
| 421 | třešeň ptačí | <i>Prunus avium</i> | | 30 | | Horní Počernice | 4508/1 | Správa železniční dopravní cesty, státní organizace | Dlážděná 1003/7, Nové Město, 11000 Praha 1 | 3933 | ostatní plocha | | kácené | |

| poř. číslo | druhové jméno český | druhové jméno vědecky | počet [ks] | plocha [m ²] | obvod [cm] | katastrální území | parcelní číslo KN | vlastník | adresa | LV | druh pozemku | poznámka | kácené/nekácené | k povolení ke kácení dle vyhlášky 189/2013 Sb. |
|------------|---------------------|-----------------------------|------------|--------------------------|------------|-------------------|-------------------|---|--|------|----------------|----------|-----------------|--|
| 422 | hrušeň obecná | <i>Pyrus communis</i> | | 45 | | Horní Počernice | 4508/1 | Správa železniční dopravní cesty, státní organizace | Dlážděná 1003/7, Nové Město, 11000 Praha 1 | 3933 | ostatní plocha | | kácené | K_ANO |
| | hloh obecný | <i>Crataegus oxyacantha</i> | | 15 | | Horní Počernice | 4508/1 | Správa železniční dopravní cesty, státní organizace | Dlážděná 1003/7, Nové Město, 11000 Praha 1 | 3933 | ostatní plocha | | kácené | |
| 423 | trnovník akát | <i>Robinia pseudoacacia</i> | | 50 | | Horní Počernice | 4508/1 | Správa železniční dopravní cesty, státní organizace | Dlážděná 1003/7, Nové Město, 11000 Praha 1 | 3933 | ostatní plocha | | kácené | K_ANO |
| 424 | trnovník akát | <i>Robinia pseudoacacia</i> | | 100 | | Horní Počernice | 4508/1 | Správa železniční dopravní cesty, státní organizace | Dlážděná 1003/7, Nové Město, 11000 Praha 1 | 3933 | ostatní plocha | | kácené | K_ANO |
| 425 | trnovník akát | <i>Robinia pseudoacacia</i> | | 65 | | Horní Počernice | 4508/1 | Správa železniční dopravní cesty, státní organizace | Dlážděná 1003/7, Nové Město, 11000 Praha 1 | 3933 | ostatní plocha | VKP | kácené | |
| 426 | topol osika | <i>Populus tremula</i> | 1 | | 55 | Horní Počernice | 4508/1 | Správa železniční dopravní cesty, státní organizace | Dlážděná 1003/7, Nové Město, 11000 Praha 1 | 3933 | ostatní plocha | | kácené | |
| 427 | trnovník akát | <i>Robinia pseudoacacia</i> | | 40 | | Horní Počernice | 4508/1 | Správa železniční dopravní cesty, státní organizace | Dlážděná 1003/7, Nové Město, 11000 Praha 1 | 3933 | ostatní plocha | | kácené | K_ANO |
| 428 | trnovník akát | <i>Robinia pseudoacacia</i> | 2 | | 50 | Horní Počernice | 4508/1 | Správa železniční dopravní cesty, státní organizace | Dlážděná 1003/7, Nové Město, 11000 Praha 1 | 3933 | ostatní plocha | VKP | kácené | |
| 429 | topol kanadský | <i>Populus x canadensis</i> | 2 | | 160 | Horní Počernice | 4508/1 | Správa železniční dopravní cesty, státní organizace | Dlážděná 1003/7, Nové Město, 11000 Praha 1 | 3933 | ostatní plocha | VKP | kácené | |
| 430 | trnovník akát | <i>Robinia pseudoacacia</i> | 3 | | 50 | Horní Počernice | 4508/1 | Správa železniční dopravní cesty, státní organizace | Dlážděná 1003/7, Nové Město, 11000 Praha 1 | 3933 | ostatní plocha | | kácené | |
| | bez černý | <i>Sambucus nigra</i> | | 30 | | Horní Počernice | 4508/1 | Správa železniční dopravní cesty, státní organizace | Dlážděná 1003/7, Nové Město, 11000 Praha 1 | 3933 | ostatní plocha | | kácené | |
| 431 | trnovník akát | <i>Robinia pseudoacacia</i> | | 35 | | Horní Počernice | 4508/1 | Správa železniční dopravní cesty, státní organizace | Dlážděná 1003/7, Nové Město, 11000 Praha 1 | 3933 | ostatní plocha | VKP | kácené | |
| 432 | trnovník akát | <i>Robinia pseudoacacia</i> | | 50 | | Horní Počernice | 4508/1 | Správa železniční dopravní cesty, státní organizace | Dlážděná 1003/7, Nové Město, 11000 Praha 1 | 3933 | ostatní plocha | VKP | kácené | |
| 433 | trnovník akát | <i>Robinia pseudoacacia</i> | 4 | | 45 | Horní Počernice | 4508/1 | Správa železniční dopravní cesty, státní organizace | Dlážděná 1003/7, Nové Město, 11000 Praha 1 | 3933 | ostatní plocha | | kácené | |

| poř. číslo | druhové jméno česky | druhové jméno vědecky | počet [ks] | plocha [m ²] | obvod [cm] | katastrální území | parcelní číslo KN | vlastník | adresa | LV | druh pozemku | poznámka | kácené/ nekácené | k povolení ke kácení dle vyhlášky 189/2013 Sb. |
|------------|------------------------|-----------------------------|---------------|-----------------------------|---------------|----------------------|----------------------|---|--|------|-------------------|----------|---------------------|---|
| 434 | topol osika | <i>Populus tremula</i> | 2 | | 170 | Horní Počernice | 4508/1 | Správa železniční dopravní cesty, státní organizace | Dlážděná 1003/7, Nové Město, 11000 Praha 1 | 3933 | ostatní plocha | | kácené | S_ANO |
| 435 | trnovník akát | <i>Robinia pseudoacacia</i> | 8 | | 45 | Horní Počernice | 4508/1 | Správa železniční dopravní cesty, státní organizace | Dlážděná 1003/7, Nové Město, 11000 Praha 1 | 3933 | ostatní plocha | | kácené | |
| 436 | trnovník akát | <i>Robinia pseudoacacia</i> | 5 | | 40 | Horní Počernice | 4508/1 | Správa železniční dopravní cesty, státní organizace | Dlážděná 1003/7, Nové Město, 11000 Praha 1 | 3933 | ostatní plocha | VKP | kácené | |
| 437 | trnovník akát | <i>Robinia pseudoacacia</i> | 4 | | 40 | Kyje | 2833 | Správa železniční dopravní cesty, státní organizace | Dlážděná 1003/7, Nové Město, 11000 Praha 1 | 230 | ostatní plocha | | kácené | |
| 438 | trnovník akát | <i>Robinia pseudoacacia</i> | | 40 | | Kyje | 2833 | Správa železniční dopravní cesty, státní organizace | Dlážděná 1003/7, Nové Město, 11000 Praha 1 | 230 | ostatní plocha | | kácené | K_ANO |
| 439 | hloh obecný | <i>Crataegus oxyacantha</i> | | 30 | | Kyje | 2833 | Správa železniční dopravní cesty, státní organizace | Dlážděná 1003/7, Nové Město, 11000 Praha 1 | 230 | ostatní plocha | | kácené | |
| 440 | bez černý | <i>Sambucus nigra</i> | | 30 | | Kyje | 2833 | Správa železniční dopravní cesty, státní organizace | Dlážděná 1003/7, Nové Město, 11000 Praha 1 | 230 | ostatní plocha | | kácené | |
| 441 | třešeň ptačí | <i>Prunus avium</i> | | 50 | | Kyje | 2833 | Správa železniční dopravní cesty, státní organizace | Dlážděná 1003/7, Nové Město, 11000 Praha 1 | 230 | ostatní plocha | VKP | nekácené | |
| 442 | hloh obecný | <i>Crataegus oxyacantha</i> | | 30 | | Kyje | 2833 | Správa železniční dopravní cesty, státní organizace | Dlážděná 1003/7, Nové Město, 11000 Praha 1 | 230 | ostatní plocha | VKP | nekácené | |
| 443 | ořešák královský | <i>Juglans regia</i> | | 30 | | Kyje | 2833 | Správa železniční dopravní cesty, státní organizace | Dlážděná 1003/7, Nové Město, 11000 Praha 1 | 230 | ostatní plocha | VKP | nekácené | |
| 444 | hloh obecný | <i>Crataegus oxyacantha</i> | | 30 | | Kyje | 2833 | Správa železniční dopravní cesty, státní organizace | Dlážděná 1003/7, Nové Město, 11000 Praha 1 | 230 | ostatní plocha | VKP | nekácené | |
| 440a | hloh obecný | <i>Crataegus oxyacantha</i> | | 35 | | Horní Počernice | 4489/1 | vlastnické právo: HLAVNÍ MĚSTO PRAHA Svěřená správa: Městská část Praha 20 | Mariánské náměstí 2/2, Staré Město, 11000 Praha 1 Jívanská 647/10, Horní Počernice, 19300 Praha 9 | 2757 | ostatní plocha | | kácené | |
| | bez černý | <i>Sambucus nigra</i> | | 30 | | Horní Počernice | 4489/1 | vlastnické právo: HLAVNÍ MĚSTO PRAHA Svěřená správa: Městská část Praha 20 | Mariánské náměstí 2/2, Staré Město, 11000 Praha 1 Jívanská 647/10, Horní Počernice, 19300 Praha 9 | 2757 | ostatní plocha | | kácené | |

| poř. číslo | druhové jméno česky | druhové jméno vědecky | počet [ks] | plocha [m ²] | obvod [cm] | katastrální území | parcelní číslo KN | vlastník | adresa | LV | druh pozemku | poznámka | kácené/ nekácené | k povolení ke kácení dle vyhlášky 189/2013 Sb. |
|------------|------------------------|-----------------------------|---------------|-----------------------------|---------------|----------------------|----------------------|---|--|------|-------------------|----------|---------------------|---|
| | trnovník akát | <i>Robinia pseudoacacia</i> | | 35 | | Horní Počernice | 4489/1 | vlastnické právo: HLAVNÍ MĚSTO PRAHA Svěřená správa: Městská část Praha 20 | Mariánské náměstí 2/2, Staré Město, 11000 Praha 1 Jívanská 647/10, Horní Počernice, 19300 Praha 9 | 2757 | ostatní plocha | | kácené | |
| 440b | bez černý | <i>Sambucus nigra</i> | | 100 | | Horní Počernice | 4485/59 | METRO Properties ČR s.r.o. | Jeremiášova 1249/7, Stodůlky, 15500 Praha 5 | 2730 | orná půda | | kácené | |
| | růže šípková | <i>Rosa canina</i> | | 250 | | Horní Počernice | 4485/59 | METRO Properties ČR s.r.o. | Jeremiášova 1249/7, Stodůlky, 15500 Praha 5 | 2730 | orná půda | | kácené | |
| | trnovník akát | <i>Robinia pseudoacacia</i> | | 35 | | Horní Počernice | 4485/59 | METRO Properties ČR s.r.o. | Jeremiášova 1249/7, Stodůlky, 15500 Praha 5 | 2730 | orná půda | | kácené | |
| | slivoň | <i>Prunus sp.</i> | | 35 | | Horní Počernice | 4485/59 | METRO Properties ČR s.r.o. | Jeremiášova 1249/7, Stodůlky, 15500 Praha 5 | 2730 | orná půda | | kácené | |
| | javor mléč | <i>Acer platanoides</i> | 4 | | 40 | Horní Počernice | 4485/59 | METRO Properties ČR s.r.o. | Jeremiášova 1249/7, Stodůlky, 15500 Praha 5 | 2730 | orná půda | | kácené | |
| 445 | trnovník akát | <i>Robinia pseudoacacia</i> | 8 | | 35 | Horní Počernice | 4489/1 | Městská část Praha 20 | Jívanská 647/10, Horní Počernice, 19300 Praha 9 | 2757 | ostatní plocha | | kácené | |
| 446 | borovice lesní | <i>Pinus sylvestris</i> | 1 | | 55 | Satalice | 518/9 | České dráhy, a.s. | nábřeží Ludvíka Svobody 1222/12, Nové Město, 11000 Praha 1 | 925 | ostatní plocha | | nekácené | |
| 447 | třešeň ptačí | <i>Prunus avium</i> | 2 | | 60 | Satalice | 518/9 | České dráhy, a.s. | nábřeží Ludvíka Svobody 1222/12, Nové Město, 11000 Praha 1 | 925 | ostatní plocha | | nekácené | |
| 448 | třešeň ptačí | <i>Prunus avium</i> | 1 | | 50 | Satalice | 518/10 | XANNATOS, a.s. | Makovského náměstí 3147/2, Žabovřesky, 61600 Brno | 1034 | ostatní plocha | | nekácené | |
| 449 | třešeň ptačí | <i>Prunus avium</i> | 1 | | 50 | Satalice | 518/10 | XANNATOS, a.s. | Makovského náměstí 3147/2, Žabovřesky, 61600 Brno | 1034 | ostatní plocha | | nekácené | |
| 450 | třešeň ptačí | <i>Prunus avium</i> | 1 | | 60 | Satalice | 518/10 | XANNATOS, a.s. | Makovského náměstí 3147/2, Žabovřesky, 61600 Brno | 1034 | ostatní plocha | | nekácené | |
| 451 | morušovník bílý | <i>Morus alba</i> | 1 | | 180 | Satalice | 518/9 | České dráhy, a.s. | nábřeží Ludvíka Svobody 1222/12, Nové Město, 11000 Praha 1 | 925 | ostatní plocha | | nekácené | |
| 452 | morušovník bílý | <i>Morus alba</i> | 1 | | 190 | Satalice | 518/9 | České dráhy, a.s. | nábřeží Ludvíka Svobody 1222/12, Nové Město, 11000 Praha 1 | 925 | ostatní plocha | | nekácené | |
| 453 | habr obecný | <i>Carpinus betulus</i> | 1 | | 220 | Satalice | 518/9 | České dráhy, a.s. | nábřeží Ludvíka Svobody 1222/12, Nové Město, 11000 Praha 1 | 925 | ostatní plocha | | nekácené | |
| 454 | hrušeň obecná | <i>Pyrus communis</i> | 1 | | 120 | Satalice | 518/9 | České dráhy, a.s. | nábřeží Ludvíka Svobody 1222/12, Nové Město, 11000 Praha 1 | 925 | ostatní plocha | | nekácené | |
| 455 | hrušeň obecná | <i>Pyrus communis</i> | 1 | | 95 | Satalice | 518/9 | České dráhy, a.s. | nábřeží Ludvíka Svobody 1222/12, Nové Město, 11000 Praha 1 | 925 | ostatní plocha | | nekácené | |
| 456 | hrušeň obecná | <i>Pyrus communis</i> | 1 | | 105 | Satalice | 518/9 | České dráhy, a.s. | nábřeží Ludvíka Svobody 1222/12, Nové Město, 11000 Praha 1 | 925 | ostatní plocha | | nekácené | |
| 457 | zerav západní | <i>Thuja occidentalis</i> | | 30 | | Satalice | 518/9 | České dráhy, a.s. | nábřeží Ludvíka Svobody 1222/12, Nové Město, 11000 Praha 1 | 925 | ostatní plocha | | nekácené | |
| 458 | bez černý | <i>Sambucus nigra</i> | | 30 | | Kyje | 2807/1 | Městská část Praha 14 | Bratří Venclíků 1073/8, Černý Most, 19800 Praha 9 | 1686 | ostatní plocha | | kácené | |

| poř. číslo | druhové jméno český | druhové jméno vědecky | počet [ks] | plocha [m ²] | obvod [cm] | katastrální území | parcelní číslo KN | vlastník | adresa | LV | druh pozemku | poznámka | kácené/nekácené | k povolení ke kácení dle vyhlášky 189/2013 Sb. |
|------------|---------------------|----------------------------|------------|--------------------------|------------|-------------------|-------------------|---|--|------|----------------|----------|-----------------|--|
| 459 | kustovnice cizí | <i>Lycium barbarum</i> | | 30 | | Kyje | 2830/1 | Správa železniční dopravní cesty, státní organizace | Dlážděná 1003/7, Nové Město, 11000 Praha 1 | 230 | ostatní plocha | | kácené | |
| 460 | pajasan žlaznatý | <i>Ailanthus altissima</i> | | 30 | | Kyje | 2830/1 | Správa železniční dopravní cesty, státní organizace | Dlážděná 1003/7, Nové Město, 11000 Praha 1 | 230 | ostatní plocha | | kácené | |
| 461 | jasan ztepilý | <i>Fraxinus excelsior</i> | 10 | | 35 | Kyje | 2831/1 | Správa železniční dopravní cesty, státní organizace | Dlážděná 1003/7, Nové Město, 11000 Praha 1 | 230 | ostatní plocha | | kácené | |
| 462 | bez černý | <i>Sambucus nigra</i> | | 30 | | Kyje | 2830/1 | Správa železniční dopravní cesty, státní organizace | Dlážděná 1003/7, Nové Město, 11000 Praha 1 | 230 | ostatní plocha | | kácené | |
| 463 | třešeň ptačí | <i>Prunus avium</i> | 5 | | 35 | Kyje | 2831/1 | Správa železniční dopravní cesty, státní organizace | Dlážděná 1003/7, Nové Město, 11000 Praha 1 | 230 | ostatní plocha | | kácené | |
| | třešeň ptačí | <i>Prunus avium</i> | 5 | | 45 | Kyje | 2831/1 | Správa železniční dopravní cesty, státní organizace | Dlážděná 1003/7, Nové Město, 11000 Praha 1 | 230 | ostatní plocha | | kácené | |
| 464 | javor klen | <i>Acer pseudoplatanus</i> | | 30 | | Kyje | 2831/1 | Správa železniční dopravní cesty, státní organizace | Dlážděná 1003/7, Nové Město, 11000 Praha 1 | 230 | ostatní plocha | | kácené | |
| 465 | jasan ztepilý | <i>Fraxinus excelsior</i> | 3 | | 55 | Kyje | 2589/1 | LUCROS uzavřený investiční fond a.s | Skorkovská 1310, Kyje, 19800 Praha 9 | 2797 | ostatní plocha | | kácené | |
| 466 | slivoň | <i>Prunus sp.</i> | | 40 | | Kyje | 2589/1 | LUCROS uzavřený investiční fond a.s | Skorkovská 1310, Kyje, 19800 Praha 9 | 2797 | ostatní plocha | | kácené | K_ANO |
| 467 | bez černý | <i>Sambucus nigra</i> | | 30 | | Kyje | 2830/1 | Správa železniční dopravní cesty, státní organizace | Dlážděná 1003/7, Nové Město, 11000 Praha 1 | 230 | ostatní plocha | | kácené | |
| 468 | bez černý | <i>Sambucus nigra</i> | | 30 | | Kyje | 2830/1 | Správa železniční dopravní cesty, státní organizace | Dlážděná 1003/7, Nové Město, 11000 Praha 1 | 230 | ostatní plocha | | kácené | |
| 469 | vrba | <i>Salix sp.</i> | | 40 | | Kyje | 2830/1 | Správa železniční dopravní cesty, státní organizace | Dlážděná 1003/7, Nové Město, 11000 Praha 1 | 230 | ostatní plocha | | kácené | K_ANO |
| 470 | jasan ztepilý | <i>Fraxinus excelsior</i> | 1 | | 60 | Kyje | 2589/1 | LUCROS uzavřený investiční fond a.s | Skorkovská 1310, Kyje, 19800 Praha 9 | 2797 | ostatní plocha | | kácené | |
| | jasan ztepilý | <i>Fraxinus excelsior</i> | 3 | | 40 | Kyje | 2589/1 | LUCROS uzavřený investiční fond a.s | Skorkovská 1310, Kyje, 19800 Praha 9 | 2797 | ostatní plocha | | kácené | |
| 471 | bez černý | <i>Sambucus nigra</i> | | 30 | | Kyje | 2831/1 | Správa železniční dopravní cesty, státní organizace | Dlážděná 1003/7, Nové Město, 11000 Praha 1 | 230 | ostatní plocha | | kácené | |
| 472 | bez černý | <i>Sambucus nigra</i> | | 60 | | Kyje | 2831/1 | Správa železniční dopravní cesty, státní organizace | Dlážděná 1003/7, Nové Město, 11000 Praha 1 | 230 | ostatní plocha | | kácené | K_ANO |

| poř. číslo | druhové jméno česky | druhové jméno vědecky | počet [ks] | plocha [m ²] | obvod [cm] | katastrální území | parcelní číslo KN | vlastník | adresa | LV | druh pozemku | poznámka | kácené/ nekácené | k povolení ke kácení dle vyhlášky 189/2013 Sb. |
|------------|------------------------|-----------------------------|---------------|-----------------------------|---------------|----------------------|----------------------|--|---|-----|-------------------|----------|---------------------|---|
| 473 | třešeň ptačí | <i>Prunus avium</i> | 4 | | 35 | Kyje | 2830/1 | Správa železniční dopravní cesty, státní organizace | Dlážděná 1003/7, Nové Město, 11000 Praha 1 | 230 | ostatní plocha | | kácené | |
| 474 | bříza bělokorá | <i>Betula pendula</i> | 6 | | 35 | Kyje | 2830/1 | Správa železniční dopravní cesty, státní organizace | Dlážděná 1003/7, Nové Město, 11000 Praha 1 | 230 | ostatní plocha | | kácené | |
| 475 | růže šípková | <i>Rosa canina</i> | | 30 | | Kyje | 2831/1 | Správa železniční dopravní cesty, státní organizace | Dlážděná 1003/7, Nové Město, 11000 Praha 1 | 230 | ostatní plocha | | kácené | |
| 476 | vrba | <i>Salix sp.</i> | | 40 | | Kyje | 2831/1 | Správa železniční dopravní cesty, státní organizace | Dlážděná 1003/7, Nové Město, 11000 Praha 1 | 230 | ostatní plocha | | kácené | K_ANO |
| 477 | bez černý | <i>Sambucus nigra</i> | | 50 | | Kyje | 2830/1 | Správa železniční dopravní cesty, státní organizace | Dlážděná 1003/7, Nové Město, 11000 Praha 1 | 230 | ostatní plocha | | kácené | K_ANO |
| 478 | bez černý | <i>Sambucus nigra</i> | | 50 | | Kyje | 2830/1 | Správa železniční dopravní cesty, státní organizace | Dlážděná 1003/7, Nové Město, 11000 Praha 1 | 230 | ostatní plocha | | kácené | K_ANO |
| 479 | ořešák královský | <i>Juglans regia</i> | 2 | | 45 | Kyje | 2831/1 | Správa železniční dopravní cesty, státní organizace | Dlážděná 1003/7, Nové Město, 11000 Praha 1 | 230 | ostatní plocha | | kácené | |
| 480 | ořešák královský | <i>Juglans regia</i> | | 30 | | Kyje | 2831/1 | Správa železniční dopravní cesty, státní organizace | Dlážděná 1003/7, Nové Město, 11000 Praha 1 | 230 | ostatní plocha | | kácené | |
| 481 | trnovník akát | <i>Robinia pseudoacacia</i> | | 80 | | Kyje | 2831/1 | Správa železniční dopravní cesty, státní organizace | Dlážděná 1003/7, Nové Město, 11000 Praha 1 | 230 | ostatní plocha | | kácené | K_ANO |
| 482 | bez černý | <i>Sambucus nigra</i> | | 60 | | Kyje | 2830/1 | Správa železniční dopravní cesty, státní organizace | Dlážděná 1003/7, Nové Město, 11000 Praha 1 | 230 | ostatní plocha | | kácené | K_ANO |
| 483 | ořešák královský | <i>Juglans regia</i> | | 40 | | Kyje | 2831/1 | Správa železniční dopravní cesty, státní organizace | Dlážděná 1003/7, Nové Město, 11000 Praha 1 | 230 | ostatní plocha | | kácené | K_ANO |
| 484 | hloh obecný | <i>Crataegus oxyacantha</i> | | 40 | | Kyje | 2831/1 | Správa železniční dopravní cesty, státní organizace | Dlážděná 1003/7, Nové Město, 11000 Praha 1 | 230 | ostatní plocha | | kácené | K_ANO |
| 485 | slivoň | <i>Prunus sp.</i> | | 60 | | Kyje | 2830/1 | Správa železniční dopravní cesty, státní organizace | Dlážděná 1003/7, Nové Město, 11000 Praha 1 | 230 | ostatní plocha | | kácené | K_ANO |
| 486 | bez černý | <i>Sambucus nigra</i> | | 40 | | Kyje | 2830/1 | Správa železniční dopravní cesty, státní organizace | Dlážděná 1003/7, Nové Město, 11000 Praha 1 | 230 | ostatní plocha | | kácené | K_ANO |

| poř. číslo | druhové jméno český | druhové jméno vědecky | počet [ks] | plocha [m ²] | obvod [cm] | katastrální území | parcelní číslo KN | vlastník | adresa | LV | druh pozemku | poznámka | kácené/nekácené | k povolení ke kácení dle vyhlášky 189/2013 Sb. |
|------------|---------------------|---------------------------|------------|--------------------------|------------|-------------------|-------------------|---|---|-----|----------------|----------|-----------------|--|
| 487 | ořešák královský | <i>Juglans regia</i> | 3 | | 60 | Kyje | 2831/1 | Správa železniční dopravní cesty, státní organizace | Dlážděná 1003/7, Nové Město, 11000 Praha 1 | 230 | ostatní plocha | | kácené | |
| 488 | růže šípková | <i>Rosa canina</i> | | 40 | | Kyje | 2831/1 | Správa železniční dopravní cesty, státní organizace | Dlážděná 1003/7, Nové Město, 11000 Praha 1 | 230 | ostatní plocha | | kácené | K_ANO |
| 489 | slivoň | <i>Prunus sp.</i> | | 40 | | Kyje | 2831/1 | Správa železniční dopravní cesty, státní organizace | Dlážděná 1003/7, Nové Město, 11000 Praha 1 | 230 | ostatní plocha | | kácené | K_ANO |
| 490 | ořešák královský | <i>Juglans regia</i> | 4 | | 40 | Kyje | 2831/1 | Správa železniční dopravní cesty, státní organizace | Dlážděná 1003/7, Nové Město, 11000 Praha 1 | 230 | ostatní plocha | | kácené | |
| 491 | bez černý | <i>Sambucus nigra</i> | | 30 | | Kyje | 2831/1 | Správa železniční dopravní cesty, státní organizace | Dlážděná 1003/7, Nové Město, 11000 Praha 1 | 230 | ostatní plocha | | kácené | |
| 492 | jasan ztepilý | <i>Fraxinus excelsior</i> | 3 | | 30 | Kyje | 2830/1 | Správa železniční dopravní cesty, státní organizace | Dlážděná 1003/7, Nové Město, 11000 Praha 1 | 230 | ostatní plocha | | kácené | |
| 493 | slivoň | <i>Prunus sp.</i> | | 50 | | Kyje | 2830/1 | Správa železniční dopravní cesty, státní organizace | Dlážděná 1003/7, Nové Město, 11000 Praha 1 | 230 | ostatní plocha | | kácené | K_ANO |
| 494 | bez černý | <i>Sambucus nigra</i> | | 50 | | Kyje | 2831/1 | Správa železniční dopravní cesty, státní organizace | Dlážděná 1003/7, Nové Město, 11000 Praha 1 | 230 | ostatní plocha | | kácené | K_ANO |
| | ořešák královský | <i>Juglans regia</i> | | 40 | | Kyje | 2831/1 | Správa železniční dopravní cesty, státní organizace | Dlážděná 1003/7, Nové Město, 11000 Praha 1 | 230 | ostatní plocha | | kácené | K_ANO |
| | slivoň | <i>Prunus sp.</i> | | 50 | | Kyje | 2831/1 | Správa železniční dopravní cesty, státní organizace | Dlážděná 1003/7, Nové Město, 11000 Praha 1 | 230 | ostatní plocha | | kácené | K_ANO |
| 495 | slivoň | <i>Prunus sp.</i> | | 40 | | Kyje | 2830/1 | Správa železniční dopravní cesty, státní organizace | Dlážděná 1003/7, Nové Město, 11000 Praha 1 | 230 | ostatní plocha | | kácené | K_ANO |
| 496 | líška obecná | <i>Corylus avellana</i> | | 50 | | Kyje | 2830/1 | Správa železniční dopravní cesty, státní organizace | Dlážděná 1003/7, Nové Město, 11000 Praha 1 | 230 | ostatní plocha | | kácené | K_ANO |
| 497 | líška obecná | <i>Corylus avellana</i> | | 60 | | Kyje | 1979/1 | Hanzl Jaroslav 1/2 Hanzlová Jana 1/2 | V stráni 415/3, Košíře, 15000 Praha 5 Vodňanská 933, Kyje, 19800 Praha 9 | 688 | ostatní plocha | | kácené | K_ANO |
| 498 | slivoň | <i>Prunus sp.</i> | | 50 | | Kyje | 2831/1 | Správa železniční dopravní cesty, státní organizace | Dlážděná 1003/7, Nové Město, 11000 Praha 1 | 230 | ostatní plocha | | kácené | K_ANO |

| poř. číslo | druhové jméno česky | druhové jméno vědecky | počet [ks] | plocha [m ²] | obvod [cm] | katastrální území | parcelní číslo KN | vlastník | adresa | LV | druh pozemku | poznámka | kácené/ nekácené | k povolení ke kácení dle vyhlášky 189/2013 Sb. |
|------------|------------------------|-----------------------------|---------------|-----------------------------|---------------|----------------------|----------------------|--|---|-----|-------------------|----------|---------------------|---|
| 499 | hloh obecný | <i>Crataegus oxyacantha</i> | | 30 | | Kyje | 2830/1 | Správa železniční dopravní cesty, státní organizace | Dlážděná 1003/7, Nové Město, 11000 Praha 1 | 230 | ostatní plocha | | kácené | |
| 500 | bez černý | <i>Sambucus nigra</i> | | 30 | | Kyje | 2831/1 | Správa železniční dopravní cesty, státní organizace | Dlážděná 1003/7, Nové Město, 11000 Praha 1 | 230 | ostatní plocha | | kácené | |
| 501 | trnovník akát | <i>Robinia pseudoacacia</i> | | 80 | | Kyje | 2830/1 | Správa železniční dopravní cesty, státní organizace | Dlážděná 1003/7, Nové Město, 11000 Praha 1 | 230 | ostatní plocha | | kácené | K_ANO |
| 502 | bez černý | <i>Sambucus nigra</i> | | 30 | | Kyje | 2831/1 | Správa železniční dopravní cesty, státní organizace | Dlážděná 1003/7, Nové Město, 11000 Praha 1 | 230 | ostatní plocha | | kácené | |
| 503 | trnovník akát | <i>Robinia pseudoacacia</i> | | 60 | | Kyje | 2830/1 | Správa železniční dopravní cesty, státní organizace | Dlážděná 1003/7, Nové Město, 11000 Praha 1 | 230 | ostatní plocha | | kácené | K_ANO |
| 504 | líška obecná | <i>Corylus avellana</i> | | 30 | | Kyje | 2830/1 | Správa železniční dopravní cesty, státní organizace | Dlážděná 1003/7, Nové Město, 11000 Praha 1 | 230 | ostatní plocha | | kácené | |
| 505 | ořešák královský | <i>Juglans regia</i> | | 30 | | Kyje | 2831/1 | Správa železniční dopravní cesty, státní organizace | Dlážděná 1003/7, Nové Město, 11000 Praha 1 | 230 | ostatní plocha | | kácené | |
| 506 | líška obecná | <i>Corylus avellana</i> | | 60 | | Kyje | 2831/1 | Správa železniční dopravní cesty, státní organizace | Dlážděná 1003/7, Nové Město, 11000 Praha 1 | 230 | ostatní plocha | | kácené | K_ANO |
| 507 | pajasán žlaznatý | <i>Ailanthus altissima</i> | | 30 | | Kyje | 2831/1 | Správa železniční dopravní cesty, státní organizace | Dlážděná 1003/7, Nové Město, 11000 Praha 1 | 230 | ostatní plocha | | kácené | |
| 508 | líška obecná | <i>Corylus avellana</i> | | 45 | | Kyje | 2831/1 | Správa železniční dopravní cesty, státní organizace | Dlážděná 1003/7, Nové Město, 11000 Praha 1 | 230 | ostatní plocha | | kácené | K_ANO |
| 509 | líška obecná | <i>Corylus avellana</i> | | 30 | | Kyje | 2831/1 | Správa železniční dopravní cesty, státní organizace | Dlážděná 1003/7, Nové Město, 11000 Praha 1 | 230 | ostatní plocha | | kácené | |
| 510 | smrk ztepilý | <i>Picea abies</i> | 2 | | 45 | Kyje | 2831/1 | Správa železniční dopravní cesty, státní organizace | Dlážděná 1003/7, Nové Město, 11000 Praha 1 | 230 | ostatní plocha | | kácené | |
| 511 | líška obecná | <i>Corylus avellana</i> | | 50 | | Kyje | 2830/1 | Správa železniční dopravní cesty, státní organizace | Dlážděná 1003/7, Nové Město, 11000 Praha 1 | 230 | ostatní plocha | | kácené | K_ANO |
| | slivoň | <i>Prunus sp.</i> | | 40 | | Kyje | 2830/1 | Správa železniční dopravní cesty, státní organizace | Dlážděná 1003/7, Nové Město, 11000 Praha 1 | 230 | ostatní plocha | | kácené | K_ANO |

| poř. číslo | druhové jméno český | druhové jméno vědecky | počet [ks] | plocha [m ²] | obvod [cm] | katastrální území | parcelní číslo KN | vlastník | adresa | LV | druh pozemku | poznámka | kácené/nekácené | k povolení ke kácení dle vyhlášky 189/2013 Sb. |
|------------|---------------------|-------------------------|------------|--------------------------|------------|-------------------|-------------------|---|---|------|----------------|----------|-----------------|--|
| 512 | slivoň | <i>Prunus sp.</i> | | 40 | | Kyje | 2830/1 | Správa železniční dopravní cesty, státní organizace | Dlážděná 1003/7, Nové Město, 11000 Praha 1 | 230 | ostatní plocha | | kácené | K_ANO |
| 513 | borovice lesní | <i>Pinus sylvestris</i> | 1 | | 110 | Kyje | 2830/1 | Správa železniční dopravní cesty, státní organizace | Dlážděná 1003/7, Nové Město, 11000 Praha 1 | 230 | ostatní plocha | | kácené | S_ANO |
| 514 | šefík obecný | <i>Syringa vulgaris</i> | | 40 | | Kyje | 2018 | Městská část Praha 14 | Bratří Venclíků 1073/8, Černý Most, 19800 Praha 9 | 1686 | zahrada | | kácené | K_ANO |
| 515 | ořešák královský | <i>Juglans regia</i> | 1 | | 60 | Kyje | 2830/1 | Správa železniční dopravní cesty, státní organizace | Dlážděná 1003/7, Nové Město, 11000 Praha 1 | 230 | ostatní plocha | | kácené | |
| 516 | líška obecná | <i>Corylus avellana</i> | | 30 | | Kyje | 2831/1 | Správa železniční dopravní cesty, státní organizace | Dlážděná 1003/7, Nové Město, 11000 Praha 1 | 230 | ostatní plocha | | kácené | |
| 517 | smrk ztepilý | <i>Picea abies</i> | 2 | | 30 | Kyje | 2831/1 | Správa železniční dopravní cesty, státní organizace | Dlážděná 1003/7, Nové Město, 11000 Praha 1 | 230 | ostatní plocha | | kácené | |
| 518 | smrk ztepilý | <i>Picea abies</i> | 6 | | 45 | Kyje | 2830/1 | Správa železniční dopravní cesty, státní organizace | Dlážděná 1003/7, Nové Město, 11000 Praha 1 | 230 | ostatní plocha | | kácené | |
| 519 | líška obecná | <i>Corylus avellana</i> | | 50 | | Kyje | 2830/1 | Správa železniční dopravní cesty, státní organizace | Dlážděná 1003/7, Nové Město, 11000 Praha 1 | 230 | ostatní plocha | | kácené | K_ANO |
| 520 | ořešák královský | <i>Juglans regia</i> | 1 | | 45 | Kyje | 2831/1 | Správa železniční dopravní cesty, státní organizace | Dlážděná 1003/7, Nové Město, 11000 Praha 1 | 230 | ostatní plocha | | kácené | |
| 521 | ořešák královský | <i>Juglans regia</i> | 2 | | 40 | Kyje | 2831/1 | Správa železniční dopravní cesty, státní organizace | Dlážděná 1003/7, Nové Město, 11000 Praha 1 | 230 | ostatní plocha | | kácené | |
| 522 | líška obecná | <i>Corylus avellana</i> | | 40 | | Kyje | 2830/1 | Správa železniční dopravní cesty, státní organizace | Dlážděná 1003/7, Nové Město, 11000 Praha 1 | 230 | ostatní plocha | | kácené | K_ANO |
| 523 | slivoň | <i>Prunus sp.</i> | | 50 | | Kyje | 2831/1 | Správa železniční dopravní cesty, státní organizace | Dlážděná 1003/7, Nové Město, 11000 Praha 1 | 230 | ostatní plocha | | kácené | K_ANO |
| 524 | kustovnice cizí | <i>Lycium barbarum</i> | | 45 | | Kyje | 2831/1 | Správa železniční dopravní cesty, státní organizace | Dlážděná 1003/7, Nové Město, 11000 Praha 1 | 230 | ostatní plocha | | kácené | K_ANO |
| 525 | bez černý | <i>Sambucus nigra</i> | | 40 | | Kyje | 2831/1 | Správa železniční dopravní cesty, státní organizace | Dlážděná 1003/7, Nové Město, 11000 Praha 1 | 230 | ostatní plocha | | kácené | K_ANO |
| 526 | třešeň ptačí | <i>Prunus avium</i> | 1 | | 60 | Kyje | 2831/1 | Správa železniční dopravní cesty, státní organizace | Dlážděná 1003/7, Nové Město, 11000 Praha 1 | 230 | ostatní plocha | | kácené | |

| poř. číslo | druhé jméno česky | druhé jméno vědecky | počet [ks] | plocha [m ²] | obvod [cm] | katastrální území | parcelní číslo KN | vlastník | adresa | LV | druh pozemku | poznámka | kácené/ nekácené | k povolení ke kácení dle vyhlášky 189/2013 Sb. |
|------------|----------------------|---------------------------|---------------|-----------------------------|---------------|----------------------|----------------------|--|---|-----|-------------------|----------|---------------------|---|
| 527 | líška obecná | <i>Corylus avellana</i> | | 50 | | Kyje | 2831/1 | Správa železniční dopravní cesty, státní organizace | Dlážděná 1003/7, Nové Město, 11000 Praha 1 | 230 | ostatní plocha | | kácené | K_ANO |
| 528 | bez černý | <i>Sambucus nigra</i> | | 30 | | Kyje | 2831/1 | Správa železniční dopravní cesty, státní organizace | Dlážděná 1003/7, Nové Město, 11000 Praha 1 | 230 | ostatní plocha | | kácené | |
| 529 | smrk ztepilý | <i>Picea abies</i> | 1 | | 70 | Kyje | 2831/1 | Správa železniční dopravní cesty, státní organizace | Dlážděná 1003/7, Nové Město, 11000 Praha 1 | 230 | ostatní plocha | | kácené | |
| 530 | smrk ztepilý | <i>Picea abies</i> | 2 | | 70 | Kyje | 2830/1 | Správa železniční dopravní cesty, státní organizace | Dlážděná 1003/7, Nové Město, 11000 Praha 1 | 230 | ostatní plocha | | kácené | |
| 531 | líška obecná | <i>Corylus avellana</i> | | 45 | | Kyje | 2830/1 | Správa železniční dopravní cesty, státní organizace | Dlážděná 1003/7, Nové Město, 11000 Praha 1 | 230 | ostatní plocha | | kácené | K_ANO |
| 532 | líška obecná | <i>Corylus avellana</i> | | 40 | | Kyje | 2831/1 | Správa železniční dopravní cesty, státní organizace | Dlážděná 1003/7, Nové Město, 11000 Praha 1 | 230 | ostatní plocha | | kácené | K_ANO |
| 533 | lípa srdčitá | <i>Tilia cordata</i> | 2 | | 95 | Kyje | 2831/1 | Správa železniční dopravní cesty, státní organizace | Dlážděná 1003/7, Nové Město, 11000 Praha 1 | 230 | ostatní plocha | | nekácené | |
| 534 | bez černý | <i>Sambucus nigra</i> | | 40 | | Kyje | 2831/1 | Správa železniční dopravní cesty, státní organizace | Dlážděná 1003/7, Nové Město, 11000 Praha 1 | 230 | ostatní plocha | | kácené | K_ANO |
| | svída bílá | <i>Cornus alba</i> | | 45 | | Kyje | 2831/1 | Správa železniční dopravní cesty, státní organizace | Dlážděná 1003/7, Nové Město, 11000 Praha 1 | 230 | ostatní plocha | | kácené | K_ANO |
| | jasan ztepilý | <i>Fraxinus excelsior</i> | | 40 | | Kyje | 2831/1 | Správa železniční dopravní cesty, státní organizace | Dlážděná 1003/7, Nové Město, 11000 Praha 1 | 230 | ostatní plocha | | kácené | K_ANO |
| 535 | slivoň | <i>Prunus sp.</i> | | 40 | | Kyje | 2831/1 | Správa železniční dopravní cesty, státní organizace | Dlážděná 1003/7, Nové Město, 11000 Praha 1 | 230 | ostatní plocha | | kácené | K_ANO |
| 536 | jasan ztepilý | <i>Fraxinus excelsior</i> | | 40 | | Kyje | 2831/1 | Správa železniční dopravní cesty, státní organizace | Dlážděná 1003/7, Nové Město, 11000 Praha 1 | 230 | ostatní plocha | | kácené | K_ANO |
| 537 | jasan ztepilý | <i>Fraxinus excelsior</i> | 3 | | 35 | Kyje | 2831/1 | Správa železniční dopravní cesty, státní organizace | Dlážděná 1003/7, Nové Město, 11000 Praha 1 | 230 | ostatní plocha | | kácené | |
| 538 | slivoň | <i>Prunus sp.</i> | | 40 | | Kyje | 2831/1 | Správa železniční dopravní cesty, státní organizace | Dlážděná 1003/7, Nové Město, 11000 Praha 1 | 230 | ostatní plocha | | kácené | K_ANO |

| poř. číslo | druhové jméno česky | druhové jméno vědecky | počet [ks] | plocha [m ²] | obvod [cm] | katastrální území | parcelní číslo KN | vlastník | adresa | LV | druh pozemku | poznámka | kácené/ nekácené | k povolení ke kácení dle vyhlášky 189/2013 Sb. |
|------------|------------------------|-----------------------------|---------------|-----------------------------|---------------|----------------------|----------------------|--|---|-----|-------------------|----------|---------------------|---|
| 539 | líška obecná | <i>Corylus avellana</i> | | 30 | | Kyje | 2831/1 | Správa železniční dopravní cesty, státní organizace | Dlážděná 1003/7, Nové Město, 11000 Praha 1 | 230 | ostatní plocha | | kácené | |
| 540 | slivoň | <i>Prunus sp.</i> | | 40 | | Kyje | 2831/1 | Správa železniční dopravní cesty, státní organizace | Dlážděná 1003/7, Nové Město, 11000 Praha 1 | 230 | ostatní plocha | | kácené | K_ANO |
| 541 | jasan ztepilý | <i>Fraxinus excelsior</i> | | 40 | | Kyje | 2831/1 | Správa železniční dopravní cesty, státní organizace | Dlážděná 1003/7, Nové Město, 11000 Praha 1 | 230 | ostatní plocha | | kácené | K_ANO |
| 542 | jasan ztepilý | <i>Fraxinus excelsior</i> | | 30 | | Kyje | 2830/1 | Správa železniční dopravní cesty, státní organizace | Dlážděná 1003/7, Nové Město, 11000 Praha 1 | 230 | ostatní plocha | | kácené | |
| 543 | líška obecná | <i>Corylus avellana</i> | | 30 | | Kyje | 2830/1 | Správa železniční dopravní cesty, státní organizace | Dlážděná 1003/7, Nové Město, 11000 Praha 1 | 230 | ostatní plocha | | kácené | |
| 544 | slivoň | <i>Prunus sp.</i> | | 40 | | Kyje | 2831/1 | Správa železniční dopravní cesty, státní organizace | Dlážděná 1003/7, Nové Město, 11000 Praha 1 | 230 | ostatní plocha | | kácené | K_ANO |
| 545 | jasan ztepilý | <i>Fraxinus excelsior</i> | | 45 | | Kyje | 2831/1 | Správa železniční dopravní cesty, státní organizace | Dlážděná 1003/7, Nové Město, 11000 Praha 1 | 230 | ostatní plocha | | kácené | K_ANO |
| 546 | trnovník akát | <i>Robinia pseudoacacia</i> | | 80 | | Kyje | 2830/1 | Správa železniční dopravní cesty, státní organizace | Dlážděná 1003/7, Nové Město, 11000 Praha 1 | 230 | ostatní plocha | | kácené | K_ANO |
| 547 | slivoň | <i>Prunus sp.</i> | | 40 | | Kyje | 2831/1 | Správa železniční dopravní cesty, státní organizace | Dlážděná 1003/7, Nové Město, 11000 Praha 1 | 230 | ostatní plocha | | kácené | K_ANO |
| 548 | jasan ztepilý | <i>Fraxinus excelsior</i> | | 45 | | Kyje | 2831/1 | Správa železniční dopravní cesty, státní organizace | Dlážděná 1003/7, Nové Město, 11000 Praha 1 | 230 | ostatní plocha | | kácené | K_ANO |
| 549 | pajasan žláznatý | <i>Ailanthus altissima</i> | | 250 | | Kyje | 2830/1 | Správa železniční dopravní cesty, státní organizace | Dlážděná 1003/7, Nové Město, 11000 Praha 1 | 230 | ostatní plocha | | kácené | K_ANO |
| | trnovník akát | <i>Robinia pseudoacacia</i> | | 60 | | Kyje | 2830/1 | Správa železniční dopravní cesty, státní organizace | Dlážděná 1003/7, Nové Město, 11000 Praha 1 | 230 | ostatní plocha | | kácené | K_ANO |
| | třešeň ptačí | <i>Prunus avium</i> | | 45 | | Kyje | 2830/1 | Správa železniční dopravní cesty, státní organizace | Dlážděná 1003/7, Nové Město, 11000 Praha 1 | 230 | ostatní plocha | | kácené | K_ANO |
| 550 | ořešák královský | <i>Juglans regia</i> | | 30 | | Kyje | 2831/1 | Správa železniční dopravní cesty, státní organizace | Dlážděná 1003/7, Nové Město, 11000 Praha 1 | 230 | ostatní plocha | | kácené | |

| poř. číslo | druhové jméno česky | druhové jméno vědecky | počet [ks] | plocha [m ²] | obvod [cm] | katastrální území | parcelní číslo KN | vlastník | adresa | LV | druh pozemku | poznámka | kácené/ nekácené | k povolení ke kácení dle vyhlášky 189/2013 Sb. |
|------------|------------------------|-----------------------------|---------------|-----------------------------|---------------|----------------------|----------------------|--|---|-----|-------------------|----------|---------------------|---|
| | trnovník akát | <i>Robinia pseudoacacia</i> | | 50 | | Kyje | 2831/1 | Správa železniční dopravní cesty, státní organizace | Dlážděná 1003/7, Nové Město, 11000 Praha 1 | 230 | ostatní plocha | | kácené | K_ANO |
| 551 | trnovník akát | <i>Robinia pseudoacacia</i> | 20 | | 30 | Kyje | 2830/1 | Správa železniční dopravní cesty, státní organizace | Dlážděná 1003/7, Nové Město, 11000 Praha 1 | 230 | ostatní plocha | | kácené | |
| 552 | trnovník akát | <i>Robinia pseudoacacia</i> | 15 | | 60 | Kyje | 2831/1 | Správa železniční dopravní cesty, státní organizace | Dlážděná 1003/7, Nové Město, 11000 Praha 1 | 230 | ostatní plocha | | kácené | |
| | třešeň ptačí | <i>Prunus avium</i> | 4 | | 75 | Kyje | 2831/1 | Správa železniční dopravní cesty, státní organizace | Dlážděná 1003/7, Nové Město, 11000 Praha 1 | 230 | ostatní plocha | | kácené | |
| 553 | trnovník akát | <i>Robinia pseudoacacia</i> | 60 | | 30 | Kyje | 2830/1 | Správa železniční dopravní cesty, státní organizace | Dlážděná 1003/7, Nové Město, 11000 Praha 1 | 230 | ostatní plocha | | kácené | |
| | orešák královský | <i>Juglans regia</i> | 1 | | 130 | Kyje | 2830/1 | Správa železniční dopravní cesty, státní organizace | Dlážděná 1003/7, Nové Město, 11000 Praha 1 | 230 | ostatní plocha | | kácené | S_ANO |
| 554 | trnovník akát | <i>Robinia pseudoacacia</i> | 5 | | 50 | Kyje | 2831/1 | Správa železniční dopravní cesty, státní organizace | Dlážděná 1003/7, Nové Město, 11000 Praha 1 | 230 | ostatní plocha | | kácené | |
| 555 | svída bílá | <i>Cornus alba</i> | | 30 | | Kyje | 2831/1 | Správa železniční dopravní cesty, státní organizace | Dlážděná 1003/7, Nové Město, 11000 Praha 1 | 230 | ostatní plocha | | kácené | |
| | trnovník akát | <i>Robinia pseudoacacia</i> | 30 | | 30 | Kyje | 2831/1 | Správa železniční dopravní cesty, státní organizace | Dlážděná 1003/7, Nové Město, 11000 Praha 1 | 230 | ostatní plocha | | kácené | |
| | trnovník akát | <i>Robinia pseudoacacia</i> | 15 | | 50 | Kyje | 2831/1 | Správa železniční dopravní cesty, státní organizace | Dlážděná 1003/7, Nové Město, 11000 Praha 1 | 230 | ostatní plocha | | kácené | |
| 556 | trnovník akát | <i>Robinia pseudoacacia</i> | 60 | | 30 | Kyje | 2830/1 | Správa železniční dopravní cesty, státní organizace | Dlážděná 1003/7, Nové Město, 11000 Praha 1 | 230 | ostatní plocha | | kácené | |
| 557 | trnovník akát | <i>Robinia pseudoacacia</i> | 50 | | 35 | Kyje | 2830/1 | Správa železniční dopravní cesty, státní organizace | Dlážděná 1003/7, Nové Město, 11000 Praha 1 | 230 | ostatní plocha | | kácené | |
| 558 | kustovnice cizí | <i>Lycium barbarum</i> | | 150 | | Kyje | 2830/1 | Správa železniční dopravní cesty, státní organizace | Dlážděná 1003/7, Nové Město, 11000 Praha 1 | 230 | ostatní plocha | | kácené | K_ANO |
| 559 | růže šípková | <i>Rosa canina</i> | | 40 | | Kyje | 2831/1 | Správa železniční dopravní cesty, státní organizace | Dlážděná 1003/7, Nové Město, 11000 Praha 1 | 230 | ostatní plocha | | kácené | K_ANO |

| poř. číslo | druhové jméno česky | druhové jméno vědecky | počet [ks] | plocha [m ²] | obvod [cm] | katastrální území | parcelní číslo KN | vlastník | adresa | LV | druh pozemku | poznámka | kácené/ nekácené | k povolení ke kácení dle vyhlášky 189/2013 Sb. |
|------------|------------------------|-----------------------------|---------------|-----------------------------|---------------|----------------------|----------------------|--|---|-----|-------------------|----------|---------------------|---|
| 560 | trnovník akát | <i>Robinia pseudoacacia</i> | 40 | | 30 | Kyje | 2831/1 | Správa železniční dopravní cesty, státní organizace | Dlážděná 1003/7, Nové Město, 11000 Praha 1 | 230 | ostatní plocha | | kácené | |
| | bez černý | <i>Sambucus nigra</i> | | 30 | | Kyje | 2831/1 | Správa železniční dopravní cesty, státní organizace | Dlážděná 1003/7, Nové Město, 11000 Praha 1 | 230 | ostatní plocha | | kácené | |
| 561 | trnovník akát | <i>Robinia pseudoacacia</i> | | 40 | | Kyje | 2830/1 | Správa železniční dopravní cesty, státní organizace | Dlážděná 1003/7, Nové Město, 11000 Praha 1 | 230 | ostatní plocha | | kácené | K_ANO |
| | trnovník akát | <i>Robinia pseudoacacia</i> | 15 | | 70 | Kyje | 2830/1 | Správa železniční dopravní cesty, státní organizace | Dlážděná 1003/7, Nové Město, 11000 Praha 1 | 230 | ostatní plocha | | kácené | |
| 562 | trnovník akát | <i>Robinia pseudoacacia</i> | 3 | | 150 | Kyje | 2831/1 | Správa železniční dopravní cesty, státní organizace | Dlážděná 1003/7, Nové Město, 11000 Praha 1 | 230 | ostatní plocha | | kácené | S_ANO |
| | trnovník akát | <i>Robinia pseudoacacia</i> | 20 | | 40 | Kyje | 2831/1 | Správa železniční dopravní cesty, státní organizace | Dlážděná 1003/7, Nové Město, 11000 Praha 1 | 230 | ostatní plocha | | kácené | |
| 563 | trnovník akát | <i>Robinia pseudoacacia</i> | | 50 | | Kyje | 2830/1 | Správa železniční dopravní cesty, státní organizace | Dlážděná 1003/7, Nové Město, 11000 Praha 1 | 230 | ostatní plocha | | kácené | K_ANO |
| | trnovník akát | <i>Robinia pseudoacacia</i> | 10 | | 75 | Kyje | 2830/1 | Správa železniční dopravní cesty, státní organizace | Dlážděná 1003/7, Nové Město, 11000 Praha 1 | 230 | ostatní plocha | | kácené | |
| 564 | trnovník akát | <i>Robinia pseudoacacia</i> | 15 | | 60 | Kyje | 2831/1 | Správa železniční dopravní cesty, státní organizace | Dlážděná 1003/7, Nové Město, 11000 Praha 1 | 230 | ostatní plocha | | kácené | |
| | trnovník akát | <i>Robinia pseudoacacia</i> | 20 | | 30 | Kyje | 2831/1 | Správa železniční dopravní cesty, státní organizace | Dlážděná 1003/7, Nové Město, 11000 Praha 1 | 230 | ostatní plocha | | kácené | |
| | jasan ztepilý | <i>Fraxinus excelsior</i> | 6 | | 50 | Kyje | 2831/1 | Správa železniční dopravní cesty, státní organizace | Dlážděná 1003/7, Nové Město, 11000 Praha 1 | 230 | ostatní plocha | | kácené | |
| | svída krvavá | <i>Cornus sanguinea</i> | | 50 | | Kyje | 2831/1 | Správa železniční dopravní cesty, státní organizace | Dlážděná 1003/7, Nové Město, 11000 Praha 1 | 230 | ostatní plocha | | kácené | K_ANO |
| 565 | trnovník akát | <i>Robinia pseudoacacia</i> | 30 | | 30 | Kyje | 2830/1 | Správa železniční dopravní cesty, státní organizace | Dlážděná 1003/7, Nové Město, 11000 Praha 1 | 230 | ostatní plocha | | kácené | |
| | trnovník akát | <i>Robinia pseudoacacia</i> | 60 | | 40 | Kyje | 2830/1 | Správa železniční dopravní cesty, státní organizace | Dlážděná 1003/7, Nové Město, 11000 Praha 1 | 230 | ostatní plocha | | kácené | |

| poř. číslo | druhové jméno česky | druhové jméno vědecky | počet [ks] | plocha [m ²] | obvod [cm] | katastrální území | parcelní číslo KN | vlastník | adresa | LV | druh pozemku | poznámka | kácené/ nekácené | k povolení ke kácení dle vyhlášky 189/2013 Sb. |
|------------|------------------------|-----------------------------|---------------|-----------------------------|---------------|----------------------|----------------------|--|---|------|-------------------|----------|---------------------|---|
| 566 | trnovník akát | <i>Robinia pseudoacacia</i> | 20 | | 30 | Kyje | 2831/1 | Správa železniční dopravní cesty, státní organizace | Dlážděná 1003/7, Nové Město, 11000 Praha 1 | 230 | ostatní plocha | | kácené | |
| | šeffík obecný | <i>Syringa vulgaris</i> | | 40 | | Kyje | 2831/1 | Správa železniční dopravní cesty, státní organizace | Dlážděná 1003/7, Nové Město, 11000 Praha 1 | 230 | ostatní plocha | | kácené | K_ANO |
| 567 | trnovník akát | <i>Robinia pseudoacacia</i> | 10 | | 75 | Kyje | 2830/1 | Správa železniční dopravní cesty, státní organizace | Dlážděná 1003/7, Nové Město, 11000 Praha 1 | 230 | ostatní plocha | | kácené | |
| | trnovník akát | <i>Robinia pseudoacacia</i> | | 30 | | Kyje | 2830/1 | Správa železniční dopravní cesty, státní organizace | Dlážděná 1003/7, Nové Město, 11000 Praha 1 | 230 | ostatní plocha | | kácené | |
| | třešeň ptačí | <i>Prunus avium</i> | | 30 | | Kyje | 2830/1 | Správa železniční dopravní cesty, státní organizace | Dlážděná 1003/7, Nové Město, 11000 Praha 1 | 230 | ostatní plocha | | kácené | |
| | růže šípková | <i>Rosa canina</i> | | 30 | | Kyje | 2830/1 | Správa železniční dopravní cesty, státní organizace | Dlážděná 1003/7, Nové Město, 11000 Praha 1 | 230 | ostatní plocha | | kácené | |
| 568 | trnovník akát | <i>Robinia pseudoacacia</i> | 5 | | 75 | Kyje | 2831/1 | Správa železniční dopravní cesty, státní organizace | Dlážděná 1003/7, Nové Město, 11000 Praha 1 | 230 | ostatní plocha | | kácené | |
| 569 | javor mléč | <i>Acer platanoides</i> | 1 | | 85 | Kyje | 2831/1 | Správa železniční dopravní cesty, státní organizace | Dlážděná 1003/7, Nové Město, 11000 Praha 1 | 230 | ostatní plocha | | kácené | S_ANO |
| | trnovník akát | <i>Robinia pseudoacacia</i> | 8 | | 70 | Kyje | 2831/1 | Správa železniční dopravní cesty, státní organizace | Dlážděná 1003/7, Nové Město, 11000 Praha 1 | 230 | ostatní plocha | | kácené | |
| | trnovník akát | <i>Robinia pseudoacacia</i> | 15 | | 40 | Kyje | 2831/1 | Správa železniční dopravní cesty, státní organizace | Dlážděná 1003/7, Nové Město, 11000 Praha 1 | 230 | ostatní plocha | | kácené | |
| 570 | trnovník akát | <i>Robinia pseudoacacia</i> | 20 | | 75 | Kyje | 2831/1 | Správa železniční dopravní cesty, státní organizace | Dlážděná 1003/7, Nové Město, 11000 Praha 1 | 230 | ostatní plocha | | kácené | |
| 571 | jasan ztepilý | <i>Fraxinus excelsior</i> | 3 | | 75 | Kyje | 2830/1 | Správa železniční dopravní cesty, státní organizace | Dlážděná 1003/7, Nové Město, 11000 Praha 1 | 230 | ostatní plocha | | kácené | |
| | jasan ztepilý | <i>Fraxinus excelsior</i> | 3 | | 30 | Kyje | 2830/1 | Správa železniční dopravní cesty, státní organizace | Dlážděná 1003/7, Nové Město, 11000 Praha 1 | 230 | ostatní plocha | | kácené | |
| 572 | třešeň ptačí | <i>Prunus avium</i> | 20 | | 30 | Hloubětín | 2603/1 | Správa železniční dopravní cesty, státní organizace | Dlážděná 1003/7, Nové Město, 11000 Praha 1 | 2567 | ostatní plocha | | kácené | |

| poř. číslo | druhé jméno česky | druhé jméno vědecky | počet [ks] | plocha [m ²] | obvod [cm] | katastrální území | parcelní číslo KN | vlastník | adresa | LV | druh pozemku | poznámka | kácené/ nekácené | k povolení ke kácení dle vyhlášky 189/2013 Sb. |
|------------|----------------------|-----------------------------|---------------|-----------------------------|---------------|----------------------|----------------------|--|---|------|-------------------|----------|---------------------|---|
| | třešeň ptačí | <i>Prunus avium</i> | 2 | | 75 | Hloubětín | 2603/1 | Správa železniční dopravní cesty, státní organizace | Dlážděná 1003/7, Nové Město, 11000 Praha 1 | 2567 | ostatní plocha | | kácené | |
| 573 | hloh obecný | <i>Crataegus oxyacantha</i> | | 40 | | Hloubětín | 2603/1 | Správa železniční dopravní cesty, státní organizace | Dlážděná 1003/7, Nové Město, 11000 Praha 1 | 2567 | ostatní plocha | | kácené | K_ANO |
| | růže šípková | <i>Rosa canina</i> | | 40 | | Hloubětín | 2603/1 | Správa železniční dopravní cesty, státní organizace | Dlážděná 1003/7, Nové Město, 11000 Praha 1 | 2567 | ostatní plocha | | kácené | K_ANO |
| | třešeň ptačí | <i>Prunus avium</i> | 2 | | 60 | Hloubětín | 2603/1 | Správa železniční dopravní cesty, státní organizace | Dlážděná 1003/7, Nové Město, 11000 Praha 1 | 2567 | ostatní plocha | | kácené | |
| | třešeň ptačí | <i>Prunus avium</i> | 2 | | 75 | Hloubětín | 2603/1 | Správa železniční dopravní cesty, státní organizace | Dlážděná 1003/7, Nové Město, 11000 Praha 1 | 2567 | ostatní plocha | | kácené | |
| 574 | javor mlč | <i>Acer platanoides</i> | 1 | | 40 | Hloubětín | 2604/1 | Správa železniční dopravní cesty, státní organizace | Dlážděná 1003/7, Nové Město, 11000 Praha 1 | 2567 | ostatní plocha | | kácené | |
| | třešeň ptačí | <i>Prunus avium</i> | | 50 | | Hloubětín | 2604/1 | Správa železniční dopravní cesty, státní organizace | Dlážděná 1003/7, Nové Město, 11000 Praha 1 | 2567 | ostatní plocha | | kácené | K_ANO |
| | třešeň ptačí | <i>Prunus avium</i> | 2 | | 75 | Hloubětín | 2604/1 | Správa železniční dopravní cesty, státní organizace | Dlážděná 1003/7, Nové Město, 11000 Praha 1 | 2567 | ostatní plocha | | kácené | |
| 575 | třešeň ptačí | <i>Prunus avium</i> | 2 | | 60 | Hloubětín | 2604/1 | Správa železniční dopravní cesty, státní organizace | Dlážděná 1003/7, Nové Město, 11000 Praha 1 | 2567 | ostatní plocha | | kácené | |
| | jasan ztepilý | <i>Fraxinus excelsior</i> | 5 | | 45 | Hloubětín | 2604/1 | Správa železniční dopravní cesty, státní organizace | Dlážděná 1003/7, Nové Město, 11000 Praha 1 | 2567 | ostatní plocha | | kácené | |
| | trnovník akát | <i>Robinia pseudoacacia</i> | 10 | | 50 | Hloubětín | 2604/1 | Správa železniční dopravní cesty, státní organizace | Dlážděná 1003/7, Nové Město, 11000 Praha 1 | 2567 | ostatní plocha | | kácené | |
| 576 | třešeň ptačí | <i>Prunus avium</i> | 50 | | 30 | Hloubětín | 2603/1 | Správa železniční dopravní cesty, státní organizace | Dlážděná 1003/7, Nové Město, 11000 Praha 1 | 2567 | ostatní plocha | | kácené | |
| | hloh obecný | <i>Crataegus oxyacantha</i> | | 40 | | Hloubětín | 2603/1 | Správa železniční dopravní cesty, státní organizace | Dlážděná 1003/7, Nové Město, 11000 Praha 1 | 2567 | ostatní plocha | | kácené | K_ANO |
| | třešeň ptačí | <i>Prunus avium</i> | 60 | | 30 | Hloubětín | 2603/1 | Správa železniční dopravní cesty, státní organizace | Dlážděná 1003/7, Nové Město, 11000 Praha 1 | 2567 | ostatní plocha | | kácené | |

| poř. číslo | druhové jméno česky | druhové jméno vědecky | počet [ks] | plocha [m ²] | obvod [cm] | katastrální území | parcelní číslo KN | vlastník | adresa | LV | druh pozemku | poznámka | kácené/ nekácené | k povolení ke kácení dle vyhlášky 189/2013 Sb. |
|------------|------------------------|-----------------------------|---------------|-----------------------------|---------------|----------------------|----------------------|--|---|------|-------------------|----------|---------------------|---|
| | třešeň ptačí | <i>Prunus avium</i> | 2 | | 45 | Hloubětín | 2603/1 | Správa železniční dopravní cesty, státní organizace | Dlážděná 1003/7, Nové Město, 11000 Praha 1 | 2567 | ostatní plocha | | kácené | |
| 577 | trnovník akát | <i>Robinia pseudoacacia</i> | 8 | | 70 | Hloubětín | 2604/1 | Správa železniční dopravní cesty, státní organizace | Dlážděná 1003/7, Nové Město, 11000 Praha 1 | 2567 | ostatní plocha | | kácené | |
| | ořešák královský | <i>Juglans regia</i> | 2 | | 70 | Hloubětín | 2604/1 | Správa železniční dopravní cesty, státní organizace | Dlážděná 1003/7, Nové Město, 11000 Praha 1 | 2567 | ostatní plocha | | kácené | |
| | ořešák královský | <i>Juglans regia</i> | 1 | | 50 | Hloubětín | 2604/1 | Správa železniční dopravní cesty, státní organizace | Dlážděná 1003/7, Nové Město, 11000 Praha 1 | 2567 | ostatní plocha | | kácené | |
| 578 | jasan ztepilý | <i>Fraxinus excelsior</i> | 15 | | 30 | Hloubětín | 2603/1 | Správa železniční dopravní cesty, státní organizace | Dlážděná 1003/7, Nové Město, 11000 Praha 1 | 2567 | ostatní plocha | | kácené | |
| | třešeň ptačí | <i>Prunus avium</i> | 10 | | 30 | Hloubětín | 2603/1 | Správa železniční dopravní cesty, státní organizace | Dlážděná 1003/7, Nové Město, 11000 Praha 1 | 2567 | ostatní plocha | | kácené | |
| | jasan ztepilý | <i>Fraxinus excelsior</i> | 6 | | 75 | Hloubětín | 2603/1 | Správa železniční dopravní cesty, státní organizace | Dlážděná 1003/7, Nové Město, 11000 Praha 1 | 2567 | ostatní plocha | | kácené | |
| | jasan ztepilý | <i>Fraxinus excelsior</i> | 10 | | 30 | Hloubětín | 2603/1 | Správa železniční dopravní cesty, státní organizace | Dlážděná 1003/7, Nové Město, 11000 Praha 1 | 2567 | ostatní plocha | | kácené | |
| 579 | jablono lesní | <i>Malus sylvestris</i> | 1 | | 30 | Hloubětín | 2604/1 | Správa železniční dopravní cesty, státní organizace | Dlážděná 1003/7, Nové Město, 11000 Praha 1 | 2567 | ostatní plocha | | kácené | |
| | trnovník akát | <i>Robinia pseudoacacia</i> | 3 | | 50 | Hloubětín | 1291/4 | Rytířský řád Křižovníků s červenou hvězdou | Platněfská 191/4, Staré Město, 11000 Praha 1 | 1489 | ostatní plocha | | kácené | |
| | ořešák královský | <i>Juglans regia</i> | | 40 | | Hloubětín | 1291/4 | Rytířský řád Křižovníků s červenou hvězdou | Platněfská 191/4, Staré Město, 11000 Praha 1 | 1489 | ostatní plocha | | kácené | K_ANO |
| | růže šípková | <i>Rosa canina</i> | | 50 | | Hloubětín | 1291/4 | Rytířský řád Křižovníků s červenou hvězdou | Platněfská 191/4, Staré Město, 11000 Praha 1 | 1489 | ostatní plocha | | kácené | K_ANO |
| 580 | trnovník akát | <i>Robinia pseudoacacia</i> | 2 | | 60 | Hloubětín | 2603/1 | Správa železniční dopravní cesty, státní organizace | Dlážděná 1003/7, Nové Město, 11000 Praha 1 | 2567 | ostatní plocha | | kácené | |
| | bříza bělokorá | <i>Betula pendula</i> | 40 | | 35 | Hloubětín | 2603/1 | Správa železniční dopravní cesty, státní organizace | Dlážděná 1003/7, Nové Město, 11000 Praha 1 | 2567 | ostatní plocha | | kácené | |
| | ořešák královský | <i>Juglans regia</i> | 3 | | 40 | Hloubětín | 2603/1 | Správa železniční dopravní cesty, státní organizace | Dlážděná 1003/7, Nové Město, 11000 Praha 1 | 2567 | ostatní plocha | | kácené | |

| poř. číslo | druhé jméno česky | druhé jméno vědecky | počet [ks] | plocha [m ²] | obvod [cm] | katastrální území | parcelní číslo KN | vlastník | adresa | LV | druh pozemku | poznámka | kácené/ nekácené | k povolení ke kácení dle vyhlášky 189/2013 Sb. |
|------------|----------------------|-----------------------------|---------------|-----------------------------|---------------|----------------------|----------------------|--|--|------|-------------------|----------|---------------------|---|
| 581 | trnovník akát | <i>Robinia pseudoacacia</i> | 2 | | 40 | Hloubětín | 2603/1 | Správa železniční dopravní cesty, státní organizace | Dlážděná 1003/7, Nové Město, 11000 Praha 1 | 2567 | ostatní plocha | | kácené | |
| | růže šípková | <i>Rosa canina</i> | | 40 | | Hloubětín | 2603/1 | Správa železniční dopravní cesty, státní organizace | Dlážděná 1003/7, Nové Město, 11000 Praha 1 | 2567 | ostatní plocha | | kácené | K_ANO |
| | vrba | <i>Salix sp.</i> | | 40 | | Hloubětín | 2603/1 | Správa železniční dopravní cesty, státní organizace | Dlážděná 1003/7, Nové Město, 11000 Praha 1 | 2567 | ostatní plocha | | kácené | K_ANO |
| | růže šípková | <i>Rosa canina</i> | | 50 | | Hloubětín | 2603/1 | Správa železniční dopravní cesty, státní organizace | Dlážděná 1003/7, Nové Město, 11000 Praha 1 | 2567 | ostatní plocha | | kácené | K_ANO |
| 582 | růže šípková | <i>Rosa canina</i> | | 40 | | Hloubětín | 2604/1 | Správa železniční dopravní cesty, státní organizace | Dlážděná 1003/7, Nové Město, 11000 Praha 1 | 2567 | ostatní plocha | | kácené | K_ANO |
| 583 | bříza bělokorá | <i>Betula pendula</i> | | 60 | | Hloubětín | 2604/1 | Správa železniční dopravní cesty, státní organizace | Dlážděná 1003/7, Nové Město, 11000 Praha 1 | 2567 | ostatní plocha | | kácené | K_ANO |
| | vrba | <i>Salix sp.</i> | | 85 | | Hloubětín | 2604/1 | Správa železniční dopravní cesty, státní organizace | Dlážděná 1003/7, Nové Město, 11000 Praha 1 | 2567 | ostatní plocha | | kácené | K_ANO |
| | svída bílá | <i>Cornus alba</i> | | 65 | | Hloubětín | 2604/1 | Správa železniční dopravní cesty, státní organizace | Dlážděná 1003/7, Nové Město, 11000 Praha 1 | 2567 | ostatní plocha | | kácené | K_ANO |
| 584 | orešák královský | <i>Juglans regia</i> | 1 | | 45 | Hloubětín | 2603/1 | Správa železniční dopravní cesty, státní organizace | Dlážděná 1003/7, Nové Město, 11000 Praha 1 | 2567 | ostatní plocha | | kácené | |
| | svída bílá | <i>Cornus alba</i> | | 60 | | Hloubětín | 2603/1 | Správa železniční dopravní cesty, státní organizace | Dlážděná 1003/7, Nové Město, 11000 Praha 1 | 2567 | ostatní plocha | | kácené | K_ANO |
| 585 | bříza bělokorá | <i>Betula pendula</i> | | 60 | | Hloubětín | 1292/1 | HLAVNÍ MĚSTO PRAHA | Mariánské náměstí 2/2, Staré Město, 11000 Praha 1 | 1003 | ostatní plocha | | kácené | K_ANO |
| | javor jasanolistý | <i>Acer negundo</i> | 3 | | 40 | Hloubětín | 1292/1 | HLAVNÍ MĚSTO PRAHA | Mariánské náměstí 2/2, Staré Město, 11000 Praha 1 | 1003 | ostatní plocha | | kácené | |
| 586 | orešák královský | <i>Juglans regia</i> | 1 | | 95 | Hloubětín | 2603/1 | Správa železniční dopravní cesty, státní organizace | Dlážděná 1003/7, Nové Město, 11000 Praha 1 | 2567 | ostatní plocha | | kácené | S_ANO |
| | trnovník akát | <i>Robinia pseudoacacia</i> | 15 | | 45 | Hloubětín | 2603/1 | Správa železniční dopravní cesty, státní organizace | Dlážděná 1003/7, Nové Město, 11000 Praha 1 | 2567 | ostatní plocha | | kácené | |
| | trnovník akát | <i>Robinia pseudoacacia</i> | 10 | | 40 | Hloubětín | 2603/1 | Správa železniční dopravní cesty, státní organizace | Dlážděná 1003/7, Nové Město, 11000 Praha 1 | 2567 | ostatní plocha | | kácené | |

| poř. číslo | druhové jméno česky | druhové jméno vědecky | počet [ks] | plocha [m ²] | obvod [cm] | katastrální území | parcelní číslo KN | vlastník | adresa | LV | druh pozemku | poznámka | kácené/ nekácené | k povolení ke kácení dle vyhlášky 189/2013 Sb. |
|------------|------------------------|-----------------------------|---------------|-----------------------------|---------------|----------------------|----------------------|--|---|------|-------------------|----------|---------------------|---|
| | trnovník akát | <i>Robinia pseudoacacia</i> | 2 | | 65 | Hloubětín | 2603/1 | Správa železniční dopravní cesty, státní organizace | Dlážděná 1003/7, Nové Město, 11000 Praha 1 | 2567 | ostatní plocha | | kácené | |
| 587 | trnovník akát | <i>Robinia pseudoacacia</i> | 20 | | 35 | Hloubětín | 2603/1 | Správa železniční dopravní cesty, státní organizace | Dlážděná 1003/7, Nové Město, 11000 Praha 1 | 2567 | ostatní plocha | | kácené | |
| 588 | bříza bělokorá | <i>Betula pendula</i> | 10 | | 30 | Hloubětín | 2604/1 | Správa železniční dopravní cesty, státní organizace | Dlážděná 1003/7, Nové Město, 11000 Praha 1 | 2567 | ostatní plocha | | kácené | |
| | orešák královský | <i>Juglans regia</i> | | 40 | | Hloubětín | 2604/1 | Správa železniční dopravní cesty, státní organizace | Dlážděná 1003/7, Nové Město, 11000 Praha 1 | 2567 | ostatní plocha | | kácené | K_ANO |
| 589 | trnovník akát | <i>Robinia pseudoacacia</i> | | 40 | | Hloubětín | 2603/1 | Správa železniční dopravní cesty, státní organizace | Dlážděná 1003/7, Nové Město, 11000 Praha 1 | 2567 | ostatní plocha | | kácené | K_ANO |
| 590 | křídlatka japonská | <i>Reynoutria japonica</i> | | 40 | | Hloubětín | 2604/1 | Správa železniční dopravní cesty, státní organizace | Dlážděná 1003/7, Nové Město, 11000 Praha 1 | 2567 | ostatní plocha | | kácené | K_ANO |
| 591 | slivoň | <i>Prunus sp.</i> | | 40 | | Hloubětín | 2604/1 | Správa železniční dopravní cesty, státní organizace | Dlážděná 1003/7, Nové Město, 11000 Praha 1 | 2567 | ostatní plocha | | kácené | K_ANO |
| 592 | třešeň ptačí | <i>Prunus avium</i> | 1 | | 125 | Hloubětín | 2604/1 | Správa železniční dopravní cesty, státní organizace | Dlážděná 1003/7, Nové Město, 11000 Praha 1 | 2567 | ostatní plocha | | kácené | S_ANO |
| | orešák královský | <i>Juglans regia</i> | 1 | | 150 | Hloubětín | 2604/1 | Správa železniční dopravní cesty, státní organizace | Dlážděná 1003/7, Nové Město, 11000 Praha 1 | 2567 | ostatní plocha | | kácené | S_ANO |
| | trnovník akát | <i>Robinia pseudoacacia</i> | 30 | | 30 | Hloubětín | 2604/1 | Správa železniční dopravní cesty, státní organizace | Dlážděná 1003/7, Nové Město, 11000 Praha 1 | 2567 | ostatní plocha | | kácené | |
| | trnovník akát | <i>Robinia pseudoacacia</i> | 5 | | 120 | Hloubětín | 2604/1 | Správa železniční dopravní cesty, státní organizace | Dlážděná 1003/7, Nové Město, 11000 Praha 1 | 2567 | ostatní plocha | | kácené | S_ANO |
| 593 | trnovník akát | <i>Robinia pseudoacacia</i> | 40 | | 40 | Hloubětín | 2603/1 | Správa železniční dopravní cesty, státní organizace | Dlážděná 1003/7, Nové Město, 11000 Praha 1 | 2567 | ostatní plocha | | kácené | |
| | trnovník akát | <i>Robinia pseudoacacia</i> | 30 | | 30 | Hloubětín | 2603/1 | Správa železniční dopravní cesty, státní organizace | Dlážděná 1003/7, Nové Město, 11000 Praha 1 | 2567 | ostatní plocha | | kácené | |
| 594 | trnovník akát | <i>Robinia pseudoacacia</i> | 6 | | 140 | Hloubětín | 2604/1 | Správa železniční dopravní cesty, státní organizace | Dlážděná 1003/7, Nové Město, 11000 Praha 1 | 2567 | ostatní plocha | | kácené | S_ANO |

| poř. číslo | druhové jméno česky | druhové jméno vědecky | počet [ks] | plocha [m ²] | obvod [cm] | katastrální území | parcelní číslo KN | vlastník | adresa | LV | druh pozemku | poznámka | kácené/ nekácené | k povolení ke kácení dle vyhlášky 189/2013 Sb. |
|------------|------------------------|-----------------------------|---------------|-----------------------------|---------------|----------------------|----------------------|--|---|------|-------------------|----------|---------------------|---|
| 595 | bez černý | <i>Sambucus nigra</i> | | 35 | | Hloubětín | 2604/1 | Správa železniční dopravní cesty, státní organizace | Dlážděná 1003/7, Nové Město, 11000 Praha 1 | 2567 | ostatní plocha | | kácené | |
| 596 | trnovník akát | <i>Robinia pseudoacacia</i> | 40 | | 30 | Hloubětín | 2603/1 | Správa železniční dopravní cesty, státní organizace | Dlážděná 1003/7, Nové Město, 11000 Praha 1 | 2567 | ostatní plocha | | kácené | |
| | trnovník akát | <i>Robinia pseudoacacia</i> | 60 | | 45 | Hloubětín | 2603/1 | Správa železniční dopravní cesty, státní organizace | Dlážděná 1003/7, Nové Město, 11000 Praha 1 | 2567 | ostatní plocha | | kácené | |
| 597 | jasan ztepilý | <i>Fraxinus excelsior</i> | 15 | | 30 | Hloubětín | 2604/1 | Správa železniční dopravní cesty, státní organizace | Dlážděná 1003/7, Nové Město, 11000 Praha 1 | 2567 | ostatní plocha | | kácené | |
| | trnovník akát | <i>Robinia pseudoacacia</i> | 10 | | 30 | Hloubětín | 2604/1 | Správa železniční dopravní cesty, státní organizace | Dlážděná 1003/7, Nové Město, 11000 Praha 1 | 2567 | ostatní plocha | | kácené | |
| 598 | trnovník akát | <i>Robinia pseudoacacia</i> | 30 | | 30 | Hloubětín | 2603/1 | Správa železniční dopravní cesty, státní organizace | Dlážděná 1003/7, Nové Město, 11000 Praha 1 | 2567 | ostatní plocha | | kácené | |
| | trnovník akát | <i>Robinia pseudoacacia</i> | 40 | | 40 | Hloubětín | 2603/1 | Správa železniční dopravní cesty, státní organizace | Dlážděná 1003/7, Nové Město, 11000 Praha 1 | 2567 | ostatní plocha | | kácené | |
| 599 | trnovník akát | <i>Robinia pseudoacacia</i> | | 30 | | Hloubětín | 2604/1 | Správa železniční dopravní cesty, státní organizace | Dlážděná 1003/7, Nové Město, 11000 Praha 1 | 2567 | ostatní plocha | | kácené | |
| 600 | trnovník akát | <i>Robinia pseudoacacia</i> | 2 | | 60 | Hloubětín | 2603/1 | Správa železniční dopravní cesty, státní organizace | Dlážděná 1003/7, Nové Město, 11000 Praha 1 | 2567 | ostatní plocha | | kácené | |
| | trnovník akát | <i>Robinia pseudoacacia</i> | 50 | | 30 | Hloubětín | 2603/1 | Správa železniční dopravní cesty, státní organizace | Dlážděná 1003/7, Nové Město, 11000 Praha 1 | 2567 | ostatní plocha | | kácené | |
| 601 | trnovník akát | <i>Robinia pseudoacacia</i> | 5 | | 30 | Hloubětín | 2603/1 | Správa železniční dopravní cesty, státní organizace | Dlážděná 1003/7, Nové Město, 11000 Praha 1 | 2567 | ostatní plocha | | kácené | |
| | trnovník akát | <i>Robinia pseudoacacia</i> | 15 | | 55 | Hloubětín | 2603/1 | Správa železniční dopravní cesty, státní organizace | Dlážděná 1003/7, Nové Město, 11000 Praha 1 | 2567 | ostatní plocha | | kácené | |
| | trnovník akát | <i>Robinia pseudoacacia</i> | 10 | | 40 | Hloubětín | 2603/1 | Správa železniční dopravní cesty, státní organizace | Dlážděná 1003/7, Nové Město, 11000 Praha 1 | 2567 | ostatní plocha | | kácené | |
| 602 | trnovník akát | <i>Robinia pseudoacacia</i> | 1 | | 150 | Hloubětín | 2604/1 | Správa železniční dopravní cesty, státní organizace | Dlážděná 1003/7, Nové Město, 11000 Praha 1 | 2567 | ostatní plocha | | kácené | S_ANO |

| poř. číslo | druhové jméno česky | druhové jméno vědecky | počet [ks] | plocha [m ²] | obvod [cm] | katastrální území | parcelní číslo KN | vlastník | adresa | LV | druh pozemku | poznámka | kácené/ nekácené | k povolení ke kácení dle vyhlášky 189/2013 Sb. |
|------------|------------------------|-----------------------------|---------------|-----------------------------|---------------|----------------------|----------------------|--|---|------|-------------------|----------|---------------------|---|
| | trnovník akát | <i>Robinia pseudoacacia</i> | 4 | | 75 | Hloubětín | 2604/1 | Správa železniční dopravní cesty, státní organizace | Dlážděná 1003/7, Nové Město, 11000 Praha 1 | 2567 | ostatní plocha | | kácené | |
| | jasan ztepilý | <i>Fraxinus excelsior</i> | 1 | | 75 | Hloubětín | 2604/1 | Správa železniční dopravní cesty, státní organizace | Dlážděná 1003/7, Nové Město, 11000 Praha 1 | 2567 | ostatní plocha | | kácené | |
| 603 | bříza bělokorá | <i>Betula pendula</i> | 2 | | 95 | Hloubětín | 2604/1 | Správa železniční dopravní cesty, státní organizace | Dlážděná 1003/7, Nové Město, 11000 Praha 1 | 2567 | ostatní plocha | | kácené | S_ANO |
| | jasan ztepilý | <i>Fraxinus excelsior</i> | 1 | | 190 | Hloubětín | 2604/1 | Správa železniční dopravní cesty, státní organizace | Dlážděná 1003/7, Nové Město, 11000 Praha 1 | 2567 | ostatní plocha | | kácené | S_ANO |
| | trnovník akát | <i>Robinia pseudoacacia</i> | 10 | | 30 | Hloubětín | 2604/1 | Správa železniční dopravní cesty, státní organizace | Dlážděná 1003/7, Nové Město, 11000 Praha 1 | 2567 | ostatní plocha | | kácené | |
| | trnovník akát | <i>Robinia pseudoacacia</i> | 5 | | 75 | Hloubětín | 2604/1 | Správa železniční dopravní cesty, státní organizace | Dlážděná 1003/7, Nové Město, 11000 Praha 1 | 2567 | ostatní plocha | | kácené | |
| 604 | slivoň | <i>Prunus sp.</i> | | 40 | | Hloubětín | 2604/1 | Správa železniční dopravní cesty, státní organizace | Dlážděná 1003/7, Nové Město, 11000 Praha 1 | 2567 | ostatní plocha | | kácené | K_ANO |
| 605 | líška obecná | <i>Corylus avellana</i> | 15 | | 40 | Hloubětín | 2604/1 | Správa železniční dopravní cesty, státní organizace | Dlážděná 1003/7, Nové Město, 11000 Praha 1 | 2567 | ostatní plocha | | kácené | |
| 606 | pajasan žlaznatý | <i>Ailanthus altissima</i> | | 30 | | Hloubětín | 2603/1 | Správa železniční dopravní cesty, státní organizace | Dlážděná 1003/7, Nové Město, 11000 Praha 1 | 2567 | ostatní plocha | | kácené | |
| | jilm vaz | <i>Ulmus laevis</i> | 10 | | 45 | Hloubětín | 2603/1 | Správa železniční dopravní cesty, státní organizace | Dlážděná 1003/7, Nové Město, 11000 Praha 1 | 2567 | ostatní plocha | | kácené | |
| | slivoň | <i>Prunus sp.</i> | 20 | | 35 | Hloubětín | 2603/1 | Správa železniční dopravní cesty, státní organizace | Dlážděná 1003/7, Nové Město, 11000 Praha 1 | 2567 | ostatní plocha | | kácené | |
| 607 | trnovník akát | <i>Robinia pseudoacacia</i> | 3 | | 95 | Hloubětín | 2604/1 | Správa železniční dopravní cesty, státní organizace | Dlážděná 1003/7, Nové Město, 11000 Praha 1 | 2567 | ostatní plocha | | kácené | S_ANO |
| | ořešák královský | <i>Juglans regia</i> | 3 | | 120 | Hloubětín | 2604/1 | Správa železniční dopravní cesty, státní organizace | Dlážděná 1003/7, Nové Město, 11000 Praha 1 | 2567 | ostatní plocha | | kácené | S_ANO |
| | trnovník akát | <i>Robinia pseudoacacia</i> | 1 | | 75 | Hloubětín | 2604/1 | Správa železniční dopravní cesty, státní organizace | Dlážděná 1003/7, Nové Město, 11000 Praha 1 | 2567 | ostatní plocha | | kácené | |

| poř. číslo | druhové jméno česky | druhové jméno vědecky | počet [ks] | plocha [m ²] | obvod [cm] | katastrální území | parcelní číslo KN | vlastník | adresa | LV | druh pozemku | poznámka | kácené/ nekácené | k povolení ke kácení dle vyhlášky 189/2013 Sb. |
|------------|------------------------|-----------------------------|---------------|-----------------------------|---------------|----------------------|----------------------|--|--|------|-------------------|----------|---------------------|---|
| | jasan ztepilý | <i>Fraxinus excelsior</i> | 2 | | 95 | Hloubětín | 2604/1 | Správa železniční dopravní cesty, státní organizace | Dlážděná 1003/7, Nové Město, 11000 Praha 1 | 2567 | ostatní plocha | | kácené | S_ANO |
| | trnovník akát | <i>Robinia pseudoacacia</i> | | 35 | | Hloubětín | 2604/1 | Správa železniční dopravní cesty, státní organizace | Dlážděná 1003/7, Nové Město, 11000 Praha 1 | 2567 | ostatní plocha | | kácené | |
| | líška obecná | <i>Corylus avellana</i> | | 45 | | Hloubětín | 2604/1 | Správa železniční dopravní cesty, státní organizace | Dlážděná 1003/7, Nové Město, 11000 Praha 1 | 2567 | ostatní plocha | | kácené | K_ANO |
| | bez černý | <i>Sambucus nigra</i> | | 40 | | Hloubětín | 2604/1 | Správa železniční dopravní cesty, státní organizace | Dlážděná 1003/7, Nové Město, 11000 Praha 1 | 2567 | ostatní plocha | | kácené | K_ANO |
| 608 | trnovník akát | <i>Robinia pseudoacacia</i> | 50 | | 40 | Hloubětín | 2603/1 | Správa železniční dopravní cesty, státní organizace | Dlážděná 1003/7, Nové Město, 11000 Praha 1 | 2567 | ostatní plocha | | kácené | |
| 609 | jasan ztepilý | <i>Fraxinus excelsior</i> | 1 | | 60 | Hloubětín | 2604/1 | Správa železniční dopravní cesty, státní organizace | Dlážděná 1003/7, Nové Město, 11000 Praha 1 | 2567 | ostatní plocha | | kácené | |
| | jasan ztepilý | <i>Fraxinus excelsior</i> | 1 | | 50 | Hloubětín | 2604/1 | Správa železniční dopravní cesty, státní organizace | Dlážděná 1003/7, Nové Město, 11000 Praha 1 | 2567 | ostatní plocha | | kácené | |
| | trnovník akát | <i>Robinia pseudoacacia</i> | 8 | | 30 | Hloubětín | 2604/1 | Správa železniční dopravní cesty, státní organizace | Dlážděná 1003/7, Nové Město, 11000 Praha 1 | 2567 | ostatní plocha | | kácené | |
| 610 | trnovník akát | <i>Robinia pseudoacacia</i> | 40 | | 45 | Hloubětín | 1322 | HLAVNÍ MĚSTO PRAHA | Mariánské náměstí 2/2, Staré Město, 11000 Praha 1 | 1003 | ovocný sad | | kácené | |
| | trnovník akát | <i>Robinia pseudoacacia</i> | | 80 | | Hloubětín | 1322 | HLAVNÍ MĚSTO PRAHA | Mariánské náměstí 2/2, Staré Město, 11000 Praha 1 | 1003 | ovocný sad | | kácené | K_ANO |
| 611 | trnovník akát | <i>Robinia pseudoacacia</i> | 15 | | 30 | Hloubětín | 2603/1 | Správa železniční dopravní cesty, státní organizace | Dlážděná 1003/7, Nové Město, 11000 Praha 1 | 2567 | ostatní plocha | | kácené | |
| | trnovník akát | <i>Robinia pseudoacacia</i> | 4 | | 50 | Hloubětín | 2603/1 | Správa železniční dopravní cesty, státní organizace | Dlážděná 1003/7, Nové Město, 11000 Praha 1 | 2567 | ostatní plocha | | kácené | |
| | javor jasanolistý | <i>Acer negundo</i> | 5 | | 50 | Hloubětín | 2603/1 | Správa železniční dopravní cesty, státní organizace | Dlážděná 1003/7, Nové Město, 11000 Praha 1 | 2567 | ostatní plocha | | kácené | |
| 612 | trnovník akát | <i>Robinia pseudoacacia</i> | 15 | | 30 | Hloubětín | 2604/1 | Správa železniční dopravní cesty, státní organizace | Dlážděná 1003/7, Nové Město, 11000 Praha 1 | 2567 | ostatní plocha | | kácené | |
| | trnovník akát | <i>Robinia pseudoacacia</i> | 5 | | 110 | Hloubětín | 2604/1 | Správa železniční dopravní cesty, státní organizace | Dlážděná 1003/7, Nové Město, 11000 Praha 1 | 2567 | ostatní plocha | | kácené | S_ANO |

| poř. číslo | druhové jméno česky | druhové jméno vědecky | počet [ks] | plocha [m ²] | obvod [cm] | katastrální území | parcelní číslo KN | vlastník | adresa | LV | druh pozemku | poznámka | kácené/ nekácené | k povolení ke kácení dle vyhlášky 189/2013 Sb. |
|------------|------------------------|-----------------------------|---------------|-----------------------------|---------------|----------------------|----------------------|--|---|------|-------------------|----------|---------------------|---|
| | jasan ztepilý | <i>Fraxinus excelsior</i> | 3 | | 140 | Hloubětín | 2604/1 | Správa železniční dopravní cesty, státní organizace | Dlážděná 1003/7, Nové Město, 11000 Praha 1 | 2567 | ostatní plocha | | kácené | S_ANO |
| | trnovník akát | <i>Robinia pseudoacacia</i> | 5 | | 35 | Hloubětín | 2604/1 | Správa železniční dopravní cesty, státní organizace | Dlážděná 1003/7, Nové Město, 11000 Praha 1 | 2567 | ostatní plocha | | kácené | |
| 613 | růže šípková | <i>Rosa canina</i> | | 40 | | Hloubětín | 2603/1 | Správa železniční dopravní cesty, státní organizace | Dlážděná 1003/7, Nové Město, 11000 Praha 1 | 2567 | ostatní plocha | | kácené | K_ANO |
| | trnovník akát | <i>Robinia pseudoacacia</i> | | 30 | | Hloubětín | 2603/1 | Správa železniční dopravní cesty, státní organizace | Dlážděná 1003/7, Nové Město, 11000 Praha 1 | 2567 | ostatní plocha | | kácené | |
| 614 | trnovník akát | <i>Robinia pseudoacacia</i> | 20 | | 30 | Hloubětín | 2604/1 | Správa železniční dopravní cesty, státní organizace | Dlážděná 1003/7, Nové Město, 11000 Praha 1 | 2567 | ostatní plocha | | kácené | |
| | topol | <i>Populus sp</i> | 3 | | 250 | Hloubětín | 2604/1 | Správa železniční dopravní cesty, státní organizace | Dlážděná 1003/7, Nové Město, 11000 Praha 1 | 2567 | ostatní plocha | | kácené | S_ANO |
| | topol | <i>Populus sp</i> | 5 | | 220 | Hloubětín | 2604/1 | Správa železniční dopravní cesty, státní organizace | Dlážděná 1003/7, Nové Město, 11000 Praha 1 | 2567 | ostatní plocha | | kácené | S_ANO |
| | topol | <i>Populus sp</i> | 5 | | 50 | Hloubětín | 2604/1 | Správa železniční dopravní cesty, státní organizace | Dlážděná 1003/7, Nové Město, 11000 Praha 1 | 2567 | ostatní plocha | | kácené | |
| 615 | javor jasanolistý | <i>Acer negundo</i> | | 50 | | Hloubětín | 2610 | Správa železniční dopravní cesty, státní organizace | Dlážděná 1003/7, Nové Město, 11000 Praha 1 | 2567 | ostatní plocha | | kácené | K_ANO |
| | růže šípková | <i>Rosa canina</i> | | 30 | | Hloubětín | 2610 | Správa železniční dopravní cesty, státní organizace | Dlážděná 1003/7, Nové Město, 11000 Praha 1 | 2567 | ostatní plocha | | kácené | |
| | trnovník akát | <i>Robinia pseudoacacia</i> | | 40 | | Hloubětín | 2610 | Správa železniční dopravní cesty, státní organizace | Dlážděná 1003/7, Nové Město, 11000 Praha 1 | 2567 | ostatní plocha | | kácené | K_ANO |
| 616 | topol | <i>Populus sp</i> | 8 | | 150 | Hloubětín | 2604/1 | Správa železniční dopravní cesty, státní organizace | Dlážděná 1003/7, Nové Město, 11000 Praha 1 | 2567 | ostatní plocha | | kácené | S_ANO |
| | třešeň ptačí | <i>Prunus avium</i> | 5 | | 150 | Hloubětín | 2604/1 | Správa železniční dopravní cesty, státní organizace | Dlážděná 1003/7, Nové Město, 11000 Praha 1 | 2567 | ostatní plocha | | kácené | S_ANO |
| | trnovník akát | <i>Robinia pseudoacacia</i> | 20 | | 40 | Hloubětín | 2604/1 | Správa železniční dopravní cesty, státní organizace | Dlážděná 1003/7, Nové Město, 11000 Praha 1 | 2567 | ostatní plocha | | kácené | |

| poř. číslo | druhové jméno česky | druhové jméno vědecky | počet [ks] | plocha [m ²] | obvod [cm] | katastrální území | parcelní číslo KN | vlastník | adresa | LV | druh pozemku | poznámka | kácené/ nekácené | k povolení ke kácení dle vyhlášky 189/2013 Sb. |
|------------|------------------------|-----------------------------|---------------|-----------------------------|---------------|----------------------|----------------------|--|---|------|-------------------|----------|---------------------|---|
| 617 | trnovník akát | <i>Robinia pseudoacacia</i> | | 80 | | Hloubětín | 2603/1 | Správa železniční dopravní cesty, státní organizace | Dlážděná 1003/7, Nové Město, 11000 Praha 1 | 2567 | ostatní plocha | | kácené | K_ANO |
| 618 | jasan ztepilý | <i>Fraxinus excelsior</i> | 1 | | 150 | Hloubětín | 2604/1 | Správa železniční dopravní cesty, státní organizace | Dlážděná 1003/7, Nové Město, 11000 Praha 1 | 2567 | ostatní plocha | | kácené | S_ANO |
| | jasan ztepilý | <i>Fraxinus excelsior</i> | 1 | | 95 | Hloubětín | 2604/1 | Správa železniční dopravní cesty, státní organizace | Dlážděná 1003/7, Nové Město, 11000 Praha 1 | 2567 | ostatní plocha | | kácené | S_ANO |
| | javor klen | <i>Acer pseudoplatanus</i> | 1 | | 100 | Hloubětín | 2604/1 | Správa železniční dopravní cesty, státní organizace | Dlážděná 1003/7, Nové Město, 11000 Praha 1 | 2567 | ostatní plocha | | kácené | S_ANO |
| | třešeň ptačí | <i>Prunus avium</i> | 1 | | 120 | Hloubětín | 2604/1 | Správa železniční dopravní cesty, státní organizace | Dlážděná 1003/7, Nové Město, 11000 Praha 1 | 2567 | ostatní plocha | | kácené | S_ANO |
| | javor jasanolistý | <i>Acer negundo</i> | 2 | | 110 | Hloubětín | 2604/1 | Správa železniční dopravní cesty, státní organizace | Dlážděná 1003/7, Nové Město, 11000 Praha 1 | 2567 | ostatní plocha | | kácené | S_ANO |
| | jasan ztepilý | <i>Fraxinus excelsior</i> | 1 | | 60 | Hloubětín | 2604/1 | Správa železniční dopravní cesty, státní organizace | Dlážděná 1003/7, Nové Město, 11000 Praha 1 | 2567 | ostatní plocha | | kácené | |
| | trnovník akát | <i>Robinia pseudoacacia</i> | 20 | | 35 | Hloubětín | 2604/1 | Správa železniční dopravní cesty, státní organizace | Dlážděná 1003/7, Nové Město, 11000 Praha 1 | 2567 | ostatní plocha | | kácené | |
| 619 | javor klen | <i>Acer pseudoplatanus</i> | 10 | | 30 | Hloubětín | 2603/1 | Správa železniční dopravní cesty, státní organizace | Dlážděná 1003/7, Nové Město, 11000 Praha 1 | 2567 | ostatní plocha | | kácené | |
| | javor klen | <i>Acer pseudoplatanus</i> | | 30 | | Hloubětín | 2603/1 | Správa železniční dopravní cesty, státní organizace | Dlážděná 1003/7, Nové Město, 11000 Praha 1 | 2567 | ostatní plocha | | kácené | |
| | trnovník akát | <i>Robinia pseudoacacia</i> | 15 | | 30 | Hloubětín | 2603/1 | Správa železniční dopravní cesty, státní organizace | Dlážděná 1003/7, Nové Město, 11000 Praha 1 | 2567 | ostatní plocha | | kácené | |
| 620 | trnovník akát | <i>Robinia pseudoacacia</i> | 10 | | 40 | Hloubětín | 2604/1 | Správa železniční dopravní cesty, státní organizace | Dlážděná 1003/7, Nové Město, 11000 Praha 1 | 2567 | ostatní plocha | | kácené | |
| | trnovník akát | <i>Robinia pseudoacacia</i> | 30 | | 35 | Hloubětín | 2604/1 | Správa železniční dopravní cesty, státní organizace | Dlážděná 1003/7, Nové Město, 11000 Praha 1 | 2567 | ostatní plocha | | kácené | |
| 621 | třešeň ptačí | <i>Prunus avium</i> | 1 | | 160 | Hloubětín | 2603/1 | Správa železniční dopravní cesty, státní organizace | Dlážděná 1003/7, Nové Město, 11000 Praha 1 | 2567 | ostatní plocha | | kácené | S_ANO |

| poř. číslo | druhové jméno česky | druhové jméno vědecky | počet [ks] | plocha [m ²] | obvod [cm] | katastrální území | parcelní číslo KN | vlastník | adresa | LV | druh pozemku | poznámka | kácené/ nekácené | k povolení ke kácení dle vyhlášky 189/2013 Sb. |
|------------|------------------------|-----------------------------|---------------|-----------------------------|---------------|----------------------|----------------------|--|---|------|-------------------|----------|---------------------|---|
| | trnovník akát | <i>Robinia pseudoacacia</i> | 5 | | 70 | Hloubětín | 2603/1 | Správa železniční dopravní cesty, státní organizace | Dlážděná 1003/7, Nové Město, 11000 Praha 1 | 2567 | ostatní plocha | | kácené | |
| 622 | trnovník akát | <i>Robinia pseudoacacia</i> | 15 | | 40 | Hloubětín | 2604/1 | Správa železniční dopravní cesty, státní organizace | Dlážděná 1003/7, Nové Město, 11000 Praha 1 | 2567 | ostatní plocha | | kácené | |
| | bez černý | <i>Sambucus nigra</i> | | 30 | | Hloubětín | 2604/1 | Správa železniční dopravní cesty, státní organizace | Dlážděná 1003/7, Nové Město, 11000 Praha 1 | 2567 | ostatní plocha | | kácené | |
| 623 | vrba | <i>Salix sp.</i> | | 40 | | Hloubětín | 2603/1 | Správa železniční dopravní cesty, státní organizace | Dlážděná 1003/7, Nové Město, 11000 Praha 1 | 2567 | ostatní plocha | | kácené | K_ANO |
| | javor jasanolistý | <i>Acer negundo</i> | | 30 | | Hloubětín | 2603/1 | Správa železniční dopravní cesty, státní organizace | Dlážděná 1003/7, Nové Město, 11000 Praha 1 | 2567 | ostatní plocha | | kácené | |
| | topol černý | <i>Populus nigra</i> | 8 | | 45 | Hloubětín | 2603/1 | Správa železniční dopravní cesty, státní organizace | Dlážděná 1003/7, Nové Město, 11000 Praha 1 | 2567 | ostatní plocha | | kácené | |
| 624 | trnovník akát | <i>Robinia pseudoacacia</i> | 15 | | 30 | Hloubětín | 2604/1 | Správa železniční dopravní cesty, státní organizace | Dlážděná 1003/7, Nové Město, 11000 Praha 1 | 2567 | ostatní plocha | | kácené | |
| | třešeň ptačí | <i>Prunus avium</i> | 15 | | 35 | Hloubětín | 2604/1 | Správa železniční dopravní cesty, státní organizace | Dlážděná 1003/7, Nové Město, 11000 Praha 1 | 2567 | ostatní plocha | | kácené | |
| | třešeň ptačí | <i>Prunus avium</i> | 2 | | 150 | Hloubětín | 2604/1 | Správa železniční dopravní cesty, státní organizace | Dlážděná 1003/7, Nové Město, 11000 Praha 1 | 2567 | ostatní plocha | | kácené | S_ANO |
| | slivoň | <i>Prunus sp.</i> | | 50 | | Hloubětín | 2604/1 | Správa železniční dopravní cesty, státní organizace | Dlážděná 1003/7, Nové Město, 11000 Praha 1 | 2567 | ostatní plocha | | kácené | K_ANO |
| | růže šípková | <i>Rosa canina</i> | | 40 | | Hloubětín | 2604/1 | Správa železniční dopravní cesty, státní organizace | Dlážděná 1003/7, Nové Město, 11000 Praha 1 | 2567 | ostatní plocha | | kácené | K_ANO |
| 625 | slivoň | <i>Prunus sp.</i> | | 60 | | Hloubětín | 2604/1 | Správa železniční dopravní cesty, státní organizace | Dlážděná 1003/7, Nové Město, 11000 Praha 1 | 2567 | ostatní plocha | | kácené | K_ANO |
| 626 | trnovník akát | <i>Robinia pseudoacacia</i> | 15 | | 30 | Hloubětín | 2603/1 | Správa železniční dopravní cesty, státní organizace | Dlážděná 1003/7, Nové Město, 11000 Praha 1 | 2567 | ostatní plocha | | kácené | |
| 627 | růže šípková | <i>Rosa canina</i> | | 80 | | Hloubětín | 2603/1 | Správa železniční dopravní cesty, státní organizace | Dlážděná 1003/7, Nové Město, 11000 Praha 1 | 2567 | ostatní plocha | | kácené | K_ANO |

| poř. číslo | druhové jméno česky | druhové jméno vědecky | počet [ks] | plocha [m ²] | obvod [cm] | katastrální území | parcelní číslo KN | vlastník | adresa | LV | druh pozemku | poznámka | kácené/ nekácené | k povolení ke kácení dle vyhlášky 189/2013 Sb. |
|------------|------------------------|-----------------------------|---------------|-----------------------------|---------------|----------------------|----------------------|--|--|------|-------------------|----------|---------------------|---|
| 628 | vrba | <i>Salix sp.</i> | | 30 | | Hloubětín | 2603/1 | Správa železniční dopravní cesty, státní organizace | Dlážděná 1003/7, Nové Město, 11000 Praha 1 | 2567 | ostatní plocha | | kácené | |
| | ořešák královský | <i>Juglans regia</i> | | 30 | | Hloubětín | 2603/1 | Správa železniční dopravní cesty, státní organizace | Dlážděná 1003/7, Nové Město, 11000 Praha 1 | 2567 | ostatní plocha | | kácené | |
| | vrba | <i>Salix sp.</i> | | 30 | | Hloubětín | 2603/1 | Správa železniční dopravní cesty, státní organizace | Dlážděná 1003/7, Nové Město, 11000 Praha 1 | 2567 | ostatní plocha | | kácené | |
| | trnovník akát | <i>Robinia pseudoacacia</i> | 20 | | 35 | Hloubětín | 2603/1 | Správa železniční dopravní cesty, státní organizace | Dlážděná 1003/7, Nové Město, 11000 Praha 1 | 2567 | ostatní plocha | | kácené | |
| 629 | slivoň | <i>Prunus sp.</i> | 3 | | 50 | Hloubětín | 2604/1 | Správa železniční dopravní cesty, státní organizace | Dlážděná 1003/7, Nové Město, 11000 Praha 1 | 2567 | ostatní plocha | | kácené | |
| 630 | růže šípková | <i>Rosa canina</i> | | 40 | | Hloubětín | 2604/1 | Správa železniční dopravní cesty, státní organizace | Dlážděná 1003/7, Nové Město, 11000 Praha 1 | 2567 | ostatní plocha | | kácené | K_ANO |
| | ořešák královský | <i>Juglans regia</i> | 1 | | 120 | Hloubětín | 2604/1 | Správa železniční dopravní cesty, státní organizace | Dlážděná 1003/7, Nové Město, 11000 Praha 1 | 2567 | ostatní plocha | | kácené | S_ANO |
| | bez černý | <i>Sambucus nigra</i> | | 60 | | Hloubětín | 2604/1 | Správa železniční dopravní cesty, státní organizace | Dlážděná 1003/7, Nové Město, 11000 Praha 1 | 2567 | ostatní plocha | | kácené | K_ANO |
| 631 | slivoň | <i>Prunus sp.</i> | | 110 | | Hloubětín | 2604/1 | Správa železniční dopravní cesty, státní organizace | Dlážděná 1003/7, Nové Město, 11000 Praha 1 | 2567 | ostatní plocha | ZCHÚ | kácené | K_ANO |
| | růže šípková | <i>Rosa canina</i> | | 120 | | Hloubětín | 2604/1 | Správa železniční dopravní cesty, státní organizace | Dlážděná 1003/7, Nové Město, 11000 Praha 1 | 2567 | ostatní plocha | ZCHÚ | kácené | K_ANO |
| 632 | slivoň | <i>Prunus sp.</i> | | 130 | | Hloubětín | 2603/1 | Správa železniční dopravní cesty, státní organizace | Dlážděná 1003/7, Nové Město, 11000 Praha 1 | 2567 | ostatní plocha | ZCHÚ | kácené | K_ANO |
| 633 | topol | <i>Populus sp</i> | 8 | | 30 | Hloubětín | 1359/1 | HLAVNÍ MĚSTO PRAHA | Mariánské náměstí 2/2, Staré Město, 11000 Praha 1 | 1003 | ostatní plocha | ZCHÚ | kácené | |
| | růže šípková | <i>Rosa canina</i> | | 50 | | Hloubětín | 1359/1 | HLAVNÍ MĚSTO PRAHA | Mariánské náměstí 2/2, Staré Město, 11000 Praha 1 | 1003 | ostatní plocha | ZCHÚ | kácené | K_ANO |
| | trnovník akát | <i>Robinia pseudoacacia</i> | | 30 | | Hloubětín | 1359/1 | HLAVNÍ MĚSTO PRAHA | Mariánské náměstí 2/2, Staré Město, 11000 Praha 1 | 1003 | ostatní plocha | ZCHÚ | kácené | |
| | slivoň | <i>Prunus sp.</i> | | 50 | | Hloubětín | 1359/1 | HLAVNÍ MĚSTO PRAHA | Mariánské náměstí 2/2, Staré Město, 11000 Praha 1 | 1003 | ostatní plocha | ZCHÚ | kácené | K_ANO |
| 634 | bez černý | <i>Sambucus nigra</i> | | 30 | | Hloubětín | 2604/1 | Správa železniční dopravní cesty, státní organizace | Dlážděná 1003/7, Nové Město, 11000 Praha 1 | 2567 | ostatní plocha | ZCHÚ | kácené | |

| poř. číslo | druhové jméno česky | druhové jméno vědecky | počet [ks] | plocha [m ²] | obvod [cm] | katastrální území | parcelní číslo KN | vlastník | adresa | LV | druh pozemku | poznámka | kácené/ nekácené | k povolení ke kácení dle vyhlášky 189/2013 Sb. |
|------------|------------------------|-----------------------------|---------------|-----------------------------|---------------|----------------------|----------------------|--|---|------|-------------------|----------|---------------------|---|
| | slivoň | <i>Prunus sp.</i> | | 100 | | Hloubětín | 2604/1 | Správa železniční dopravní cesty, státní organizace | Dlážděná 1003/7, Nové Město, 11000 Praha 1 | 2567 | ostatní plocha | ZCHÚ | kácené | K_ANO |
| 635 | slivoň | <i>Prunus sp.</i> | | 80 | | Hloubětín | 2604/1 | Správa železniční dopravní cesty, státní organizace | Dlážděná 1003/7, Nové Město, 11000 Praha 1 | 2567 | ostatní plocha | ZCHÚ | kácené | K_ANO |
| | růže šípková | <i>Rosa canina</i> | | 30 | | Hloubětín | 2604/1 | Správa železniční dopravní cesty, státní organizace | Dlážděná 1003/7, Nové Město, 11000 Praha 1 | 2567 | ostatní plocha | ZCHÚ | kácené | |
| 636 | slivoň | <i>Prunus sp.</i> | | 60 | | Hloubětín | 2617/1 | Správa železniční dopravní cesty, státní organizace | Dlážděná 1003/7, Nové Město, 11000 Praha 1 | 2567 | ostatní plocha | ZCHÚ | kácené | K_ANO |
| | trnovník akát | <i>Robinia pseudoacacia</i> | | 30 | | Hloubětín | 2617/1 | Správa železniční dopravní cesty, státní organizace | Dlážděná 1003/7, Nové Město, 11000 Praha 1 | 2567 | ostatní plocha | ZCHÚ | kácené | |
| 637 | slivoň | <i>Prunus sp.</i> | | 60 | | Hloubětín | 2604/1 | Správa železniční dopravní cesty, státní organizace | Dlážděná 1003/7, Nové Město, 11000 Praha 1 | 2567 | ostatní plocha | ZCHÚ | kácené | K_ANO |
| | třešeň ptačí | <i>Prunus avium</i> | 2 | | 120 | Hloubětín | 2604/1 | Správa železniční dopravní cesty, státní organizace | Dlážděná 1003/7, Nové Město, 11000 Praha 1 | 2567 | ostatní plocha | ZCHÚ | kácené | S_ANO |
| | javor mléč | <i>Acer platanoides</i> | 1 | | 60 | Hloubětín | 2604/1 | Správa železniční dopravní cesty, státní organizace | Dlážděná 1003/7, Nové Město, 11000 Praha 1 | 2567 | ostatní plocha | ZCHÚ | kácené | |
| | javor klen | <i>Acer pseudoplatanus</i> | 2 | | 40 | Hloubětín | 2604/1 | Správa železniční dopravní cesty, státní organizace | Dlážděná 1003/7, Nové Město, 11000 Praha 1 | 2567 | ostatní plocha | ZCHÚ | kácené | |
| 638 | trnovník akát | <i>Robinia pseudoacacia</i> | 20 | | 30 | Hloubětín | 2603/1 | Správa železniční dopravní cesty, státní organizace | Dlážděná 1003/7, Nové Město, 11000 Praha 1 | 2567 | ostatní plocha | ZCHÚ | kácené | |
| | třešeň ptačí | <i>Prunus avium</i> | 1 | | 85 | Hloubětín | 2603/1 | Správa železniční dopravní cesty, státní organizace | Dlážděná 1003/7, Nové Město, 11000 Praha 1 | 2567 | ostatní plocha | ZCHÚ | kácené | S_ANO |
| | lípa srdčitá | <i>Tilia cordata</i> | 1 | | 70 | Hloubětín | 2603/1 | Správa železniční dopravní cesty, státní organizace | Dlážděná 1003/7, Nové Město, 11000 Praha 1 | 2567 | ostatní plocha | ZCHÚ | kácené | |
| | třešeň ptačí | <i>Prunus avium</i> | 1 | | 50 | Hloubětín | 2603/1 | Správa železniční dopravní cesty, státní organizace | Dlážděná 1003/7, Nové Město, 11000 Praha 1 | 2567 | ostatní plocha | ZCHÚ | kácené | |
| | třešeň ptačí | <i>Prunus avium</i> | 3 | | 50 | Hloubětín | 2603/1 | Správa železniční dopravní cesty, státní organizace | Dlážděná 1003/7, Nové Město, 11000 Praha 1 | 2567 | ostatní plocha | ZCHÚ | kácené | |

| poř. číslo | druhové jméno česky | druhové jméno vědecky | počet [ks] | plocha [m ²] | obvod [cm] | katastrální území | parcelní číslo KN | vlastník | adresa | LV | druh pozemku | poznámka | kácené/ nekácené | k povolení ke kácení dle vyhlášky 189/2013 Sb. |
|------------|------------------------|-----------------------------|---------------|-----------------------------|---------------|----------------------|----------------------|--|---|------|-------------------|----------|---------------------|---|
| | slivoň | <i>Prunus sp.</i> | | 60 | | Hloubětín | 2603/1 | Správa železniční dopravní cesty, státní organizace | Dlážděná 1003/7, Nové Město, 11000 Praha 1 | 2567 | ostatní plocha | ZCHÚ | kácené | K_ANO |
| 639 | třešeň ptačí | <i>Prunus avium</i> | 5 | | 40 | Hloubětín | 2603/1 | Správa železniční dopravní cesty, státní organizace | Dlážděná 1003/7, Nové Město, 11000 Praha 1 | 2567 | ostatní plocha | | kácené | |
| | třešeň ptačí | <i>Prunus avium</i> | 2 | | 150 | Hloubětín | 2603/1 | Správa železniční dopravní cesty, státní organizace | Dlážděná 1003/7, Nové Město, 11000 Praha 1 | 2567 | ostatní plocha | | kácené | S_ANO |
| | třešeň ptačí | <i>Prunus avium</i> | 5 | | 40 | Hloubětín | 2603/1 | Správa železniční dopravní cesty, státní organizace | Dlážděná 1003/7, Nové Město, 11000 Praha 1 | 2567 | ostatní plocha | | kácené | |
| | javor klen | <i>Acer pseudoplatanus</i> | 1 | | 100 | Hloubětín | 2603/1 | Správa železniční dopravní cesty, státní organizace | Dlážděná 1003/7, Nové Město, 11000 Praha 1 | 2567 | ostatní plocha | | kácené | S_ANO |
| | třešeň ptačí | <i>Prunus avium</i> | 5 | | 40 | Hloubětín | 2603/1 | Správa železniční dopravní cesty, státní organizace | Dlážděná 1003/7, Nové Město, 11000 Praha 1 | 2567 | ostatní plocha | | kácené | |
| 640 | javor klen | <i>Acer pseudoplatanus</i> | 5 | | 30 | Hloubětín | 2604/1 | Správa železniční dopravní cesty, státní organizace | Dlážděná 1003/7, Nové Město, 11000 Praha 1 | 2567 | ostatní plocha | | kácené | |
| | trnovník akát | <i>Robinia pseudoacacia</i> | 10 | | 30 | Hloubětín | 2604/1 | Správa železniční dopravní cesty, státní organizace | Dlážděná 1003/7, Nové Město, 11000 Praha 1 | 2567 | ostatní plocha | | kácené | |
| | trnovník akát | <i>Robinia pseudoacacia</i> | 1 | | 150 | Hloubětín | 2604/1 | Správa železniční dopravní cesty, státní organizace | Dlážděná 1003/7, Nové Město, 11000 Praha 1 | 2567 | ostatní plocha | | kácené | S_ANO |
| | trnovník akát | <i>Robinia pseudoacacia</i> | 3 | | 50 | Hloubětín | 2604/1 | Správa železniční dopravní cesty, státní organizace | Dlážděná 1003/7, Nové Město, 11000 Praha 1 | 2567 | ostatní plocha | | kácené | |
| 641 | javor klen | <i>Acer pseudoplatanus</i> | 10 | | 45 | Vysočany | 2131/1 | České dráhy, a.s. | nábřeží Ludvíka Svobody 1222/12, Nové Město, 11000 Praha 1 | 3360 | ostatní plocha | | kácené | |
| | trnovník akát | <i>Robinia pseudoacacia</i> | 15 | | 50 | Vysočany | 2131/1 | České dráhy, a.s. | nábřeží Ludvíka Svobody 1222/12, Nové Město, 11000 Praha 1 | 3360 | ostatní plocha | | kácené | |
| | javor jasanolistý | <i>Acer negundo</i> | 3 | | 80 | Vysočany | 2131/1 | České dráhy, a.s. | nábřeží Ludvíka Svobody 1222/12, Nové Město, 11000 Praha 1 | 3360 | ostatní plocha | | kácené | S_ANO |
| | třešeň ptačí | <i>Prunus avium</i> | 8 | | 70 | Vysočany | 2131/1 | České dráhy, a.s. | nábřeží Ludvíka Svobody 1222/12, Nové Město, 11000 Praha 1 | 3360 | ostatní plocha | | kácené | |
| 642 | třešeň ptačí | <i>Prunus avium</i> | 2 | | 60 | Vysočany | 2140/1 | České dráhy, a.s. | nábřeží Ludvíka Svobody 1222/12, Nové Město, 11000 Praha 1 | 3360 | ostatní plocha | | kácené | |
| | třešeň ptačí | <i>Prunus avium</i> | 5 | | 50 | Vysočany | 2140/1 | České dráhy, a.s. | nábřeží Ludvíka Svobody 1222/12, Nové Město, 11000 Praha 1 | 3360 | ostatní plocha | | kácené | |
| | javor klen | <i>Acer pseudoplatanus</i> | 3 | | 75 | Vysočany | 2140/1 | České dráhy, a.s. | nábřeží Ludvíka Svobody 1222/12, Nové Město, 11000 Praha 1 | 3360 | ostatní plocha | | kácené | |

| poř. číslo | druhové jméno český | druhové jméno vědecky | počet [ks] | plocha [m ²] | obvod [cm] | katastrální území | parcelní číslo KN | vlastník | adresa | LV | druh pozemku | poznámka | kácené/nekácené | k povolení ke kácení dle vyhlášky 189/2013 Sb. |
|------------|---------------------|-----------------------------|------------|--------------------------|------------|-------------------|-------------------|-------------------|--|------|----------------|----------|-----------------|--|
| | javor klen | <i>Acer pseudoplatanus</i> | 1 | | 50 | Vysočany | 2140/1 | České dráhy, a.s. | nábřeží Ludvíka Svobody 1222/12, Nové Město, 11000 Praha 1 | 3360 | ostatní plocha | | kácené | |
| | trnovník akát | <i>Robinia pseudoacacia</i> | 3 | | 120 | Vysočany | 2140/1 | České dráhy, a.s. | nábřeží Ludvíka Svobody 1222/12, Nové Město, 11000 Praha 1 | 3360 | ostatní plocha | | kácené | S_ANO |
| | topol osika | <i>Populus tremula</i> | 10 | | 75 | Vysočany | 2140/1 | České dráhy, a.s. | nábřeží Ludvíka Svobody 1222/12, Nové Město, 11000 Praha 1 | 3360 | ostatní plocha | | kácené | |
| | topol osika | <i>Populus tremula</i> | 1 | | 90 | Vysočany | 2140/1 | České dráhy, a.s. | nábřeží Ludvíka Svobody 1222/12, Nové Město, 11000 Praha 1 | 3360 | ostatní plocha | | kácené | S_ANO |
| 643 | topol osika | <i>Populus tremula</i> | 5 | | 40 | Vysočany | 2140/1 | České dráhy, a.s. | nábřeží Ludvíka Svobody 1222/12, Nové Město, 11000 Praha 1 | 3360 | ostatní plocha | | kácené | |
| | jilm vaz | <i>Ulmus laevis</i> | 1 | | 150 | Vysočany | 2140/1 | České dráhy, a.s. | nábřeží Ludvíka Svobody 1222/12, Nové Město, 11000 Praha 1 | 3360 | ostatní plocha | | kácené | S_ANO |
| | javor klen | <i>Acer pseudoplatanus</i> | 1 | | 95 | Vysočany | 2140/1 | České dráhy, a.s. | nábřeží Ludvíka Svobody 1222/12, Nové Město, 11000 Praha 1 | 3360 | ostatní plocha | | kácené | S_ANO |
| 644 | růže šípková | <i>Rosa canina</i> | | 60 | | Vysočany | 2131/1 | České dráhy, a.s. | nábřeží Ludvíka Svobody 1222/12, Nové Město, 11000 Praha 1 | 3360 | ostatní plocha | | kácené | K_ANO |
| | javor klen | <i>Acer pseudoplatanus</i> | 4 | | 70 | Vysočany | 2131/1 | České dráhy, a.s. | nábřeží Ludvíka Svobody 1222/12, Nové Město, 11000 Praha 1 | 3360 | ostatní plocha | | kácené | |
| | jablň lesní | <i>Malus sylvestris</i> | 2 | | 150 | Vysočany | 2131/1 | České dráhy, a.s. | nábřeží Ludvíka Svobody 1222/12, Nové Město, 11000 Praha 1 | 3360 | ostatní plocha | | kácené | S_ANO |
| | javor jasanolistý | <i>Acer negundo</i> | 1 | | 120 | Vysočany | 2131/1 | České dráhy, a.s. | nábřeží Ludvíka Svobody 1222/12, Nové Město, 11000 Praha 1 | 3360 | ostatní plocha | | kácené | S_ANO |
| 645 | trnovník akát | <i>Robinia pseudoacacia</i> | 15 | | 30 | Vysočany | 2140/1 | České dráhy, a.s. | nábřeží Ludvíka Svobody 1222/12, Nové Město, 11000 Praha 1 | 3360 | ostatní plocha | | kácené | |
| 646 | třešeň ptačí | <i>Prunus avium</i> | 2 | | 150 | Vysočany | 2131/1 | České dráhy, a.s. | nábřeží Ludvíka Svobody 1222/12, Nové Město, 11000 Praha 1 | 3360 | ostatní plocha | | kácené | S_ANO |
| | topol osika | <i>Populus tremula</i> | 1 | | 120 | Vysočany | 2131/1 | České dráhy, a.s. | nábřeží Ludvíka Svobody 1222/12, Nové Město, 11000 Praha 1 | 3360 | ostatní plocha | | kácené | S_ANO |
| | javor klen | <i>Acer pseudoplatanus</i> | 3 | | 30 | Vysočany | 2131/1 | České dráhy, a.s. | nábřeží Ludvíka Svobody 1222/12, Nové Město, 11000 Praha 1 | 3360 | ostatní plocha | | kácené | |
| | svída bílá | <i>Cornus alba</i> | | 30 | | Vysočany | 2131/1 | České dráhy, a.s. | nábřeží Ludvíka Svobody 1222/12, Nové Město, 11000 Praha 1 | 3360 | ostatní plocha | | kácené | |
| 647 | bříza bělokorá | <i>Betula pendula</i> | 2 | | 100 | Vysočany | 2131/1 | České dráhy, a.s. | nábřeží Ludvíka Svobody 1222/12, Nové Město, 11000 Praha 1 | 3360 | ostatní plocha | | kácené | S_ANO |
| | topol osika | <i>Populus tremula</i> | 1 | | 150 | Vysočany | 2131/1 | České dráhy, a.s. | nábřeží Ludvíka Svobody 1222/12, Nové Město, 11000 Praha 1 | 3360 | ostatní plocha | | kácené | S_ANO |
| | slivoň | <i>Prunus sp.</i> | | 40 | | Vysočany | 2131/1 | České dráhy, a.s. | nábřeží Ludvíka Svobody 1222/12, Nové Město, 11000 Praha 1 | 3360 | ostatní plocha | | kácené | K_ANO |
| | růže šípková | <i>Rosa canina</i> | | 30 | | Vysočany | 2131/1 | České dráhy, a.s. | nábřeží Ludvíka Svobody 1222/12, Nové Město, 11000 Praha 1 | 3360 | ostatní plocha | | kácené | |
| 648 | trnovník akát | <i>Robinia pseudoacacia</i> | | 110 | | Vysočany | 2140/1 | České dráhy, a.s. | nábřeží Ludvíka Svobody 1222/12, Nové Město, 11000 Praha 1 | 3360 | ostatní plocha | | kácené | K_ANO |
| 649 | trnovník akát | <i>Robinia pseudoacacia</i> | | 65 | | Vysočany | 1796/1 | České dráhy, a.s. | nábřeží Ludvíka Svobody 1222/12, Nové Město, 11000 Praha 1 | 3360 | ostatní plocha | | kácené | K_ANO |

| poř. číslo | druhé jméno česky | druhé jméno vědecky | počet [ks] | plocha [m ²] | obvod [cm] | katastrální území | parcelní číslo KN | vlastník | adresa | LV | druh pozemku | poznámka | kácené/ nekácené | k povolení ke kácení dle vyhlášky 189/2013 Sb. |
|------------|----------------------|-----------------------------|---------------|-----------------------------|---------------|----------------------|----------------------|-------------------|---|------|-------------------|----------|---------------------|---|
| | trnovník akát | <i>Robinia pseudoacacia</i> | 1 | | 120 | Vysočany | 1796/1 | České dráhy, a.s. | nábřeží Ludvíka Svobody 1222/12, Nové Město, 11000 Praha 1 | 3360 | ostatní plocha | | kácené | S_ANO |
| 650 | ořešák královský | <i>Juglans regia</i> | 2 | | 30 | Vysočany | 2140/1 | České dráhy, a.s. | nábřeží Ludvíka Svobody 1222/12, Nové Město, 11000 Praha 1 | 3360 | ostatní plocha | | kácené | |
| | trnovník akát | <i>Robinia pseudoacacia</i> | 30 | | 30 | Vysočany | 2140/1 | České dráhy, a.s. | nábřeží Ludvíka Svobody 1222/12, Nové Město, 11000 Praha 1 | 3360 | ostatní plocha | | kácené | |
| | růže šípková | <i>Rosa canina</i> | | 55 | | Vysočany | 2140/1 | České dráhy, a.s. | nábřeží Ludvíka Svobody 1222/12, Nové Město, 11000 Praha 1 | 3360 | ostatní plocha | | kácené | K_ANO |
| 651 | javor jasanolistý | <i>Acer negundo</i> | | 30 | | Vysočany | 1796/1 | České dráhy, a.s. | nábřeží Ludvíka Svobody 1222/12, Nové Město, 11000 Praha 1 | 3360 | ostatní plocha | | kácené | |
| | ořešák královský | <i>Juglans regia</i> | 3 | | 50 | Vysočany | 1796/1 | České dráhy, a.s. | nábřeží Ludvíka Svobody 1222/12, Nové Město, 11000 Praha 1 | 3360 | ostatní plocha | | kácené | |
| | svída bílá | <i>Cornus alba</i> | | 30 | | Vysočany | 1796/1 | České dráhy, a.s. | nábřeží Ludvíka Svobody 1222/12, Nové Město, 11000 Praha 1 | 3360 | ostatní plocha | | kácené | |
| 652 | růže šípková | <i>Rosa canina</i> | | 50 | | Vysočany | 2140/1 | České dráhy, a.s. | nábřeží Ludvíka Svobody 1222/12, Nové Město, 11000 Praha 1 | 3360 | ostatní plocha | | kácené | K_ANO |
| | bez černý | <i>Sambucus nigra</i> | | 30 | | Vysočany | 2140/1 | České dráhy, a.s. | nábřeží Ludvíka Svobody 1222/12, Nové Město, 11000 Praha 1 | 3360 | ostatní plocha | | kácené | |
| | šeffík obecný | <i>Syringa vulgaris</i> | | 30 | | Vysočany | 2140/1 | České dráhy, a.s. | nábřeží Ludvíka Svobody 1222/12, Nové Město, 11000 Praha 1 | 3360 | ostatní plocha | | kácené | |
| 653 | trnovník akát | <i>Robinia pseudoacacia</i> | 5 | | 50 | Vysočany | 2131/1 | České dráhy, a.s. | nábřeží Ludvíka Svobody 1222/12, Nové Město, 11000 Praha 1 | 3360 | ostatní plocha | | kácené | |
| | svída bílá | <i>Cornus alba</i> | | 30 | | Vysočany | 2131/1 | České dráhy, a.s. | nábřeží Ludvíka Svobody 1222/12, Nové Město, 11000 Praha 1 | 3360 | ostatní plocha | | kácené | |
| | růže šípková | <i>Rosa canina</i> | | 50 | | Vysočany | 2131/1 | České dráhy, a.s. | nábřeží Ludvíka Svobody 1222/12, Nové Město, 11000 Praha 1 | 3360 | ostatní plocha | | kácené | K_ANO |
| 654 | třešeň ptačí | <i>Prunus avium</i> | 4 | | 100 | Vysočany | 2140/1 | České dráhy, a.s. | nábřeží Ludvíka Svobody 1222/12, Nové Město, 11000 Praha 1 | 3360 | ostatní plocha | | kácené | S_ANO |
| | třešeň ptačí | <i>Prunus avium</i> | 3 | | 120 | Vysočany | 2140/1 | České dráhy, a.s. | nábřeží Ludvíka Svobody 1222/12, Nové Město, 11000 Praha 1 | 3360 | ostatní plocha | | kácené | S_ANO |
| | třešeň ptačí | <i>Prunus avium</i> | 1 | | 150 | Vysočany | 2140/1 | České dráhy, a.s. | nábřeží Ludvíka Svobody 1222/12, Nové Město, 11000 Praha 1 | 3360 | ostatní plocha | | kácené | S_ANO |
| 655 | růže šípková | <i>Rosa canina</i> | | 100 | | Vysočany | 2131/1 | České dráhy, a.s. | nábřeží Ludvíka Svobody 1222/12, Nové Město, 11000 Praha 1 | 3360 | ostatní plocha | | kácené | K_ANO |
| 656 | třešeň ptačí | <i>Prunus avium</i> | 1 | | 180 | Vysočany | 2140/1 | České dráhy, a.s. | nábřeží Ludvíka Svobody 1222/12, Nové Město, 11000 Praha 1 | 3360 | ostatní plocha | | kácené | S_ANO |
| | jasan ztepilý | <i>Fraxinus excelsior</i> | 1 | | 70 | Vysočany | 2140/1 | České dráhy, a.s. | nábřeží Ludvíka Svobody 1222/12, Nové Město, 11000 Praha 1 | 3360 | ostatní plocha | | kácené | |
| | třešeň ptačí | <i>Prunus avium</i> | 1 | | 180 | Vysočany | 2140/1 | České dráhy, a.s. | nábřeží Ludvíka Svobody 1222/12, Nové Město, 11000 Praha 1 | 3360 | ostatní plocha | | kácené | S_ANO |
| | třešeň ptačí | <i>Prunus avium</i> | 2 | | 75 | Vysočany | 2140/1 | České dráhy, a.s. | nábřeží Ludvíka Svobody 1222/12, Nové Město, 11000 Praha 1 | 3360 | ostatní plocha | | kácené | |
| 657 | pámelník bílý | <i>Symphoricarpos albus</i> | | 100 | | Vysočany | 2131/1 | České dráhy, a.s. | nábřeží Ludvíka Svobody 1222/12, Nové Město, 11000 Praha 1 | 3360 | ostatní plocha | | kácené | K_ANO |

| poř. číslo | druhové jméno česky | druhové jméno vědecky | počet [ks] | plocha [m ²] | obvod [cm] | katastrální území | parcelní číslo KN | vlastník | adresa | LV | druh pozemku | poznámka | kácené/ nekácené | k povolení ke kácení dle vyhlášky 189/2013 Sb. |
|------------|------------------------|-----------------------------|---------------|-----------------------------|---------------|----------------------|----------------------|-------------------|---|------|-------------------|----------|---------------------|---|
| 658 | trnovník akát | <i>Robinia pseudoacacia</i> | 3 | | 45 | Vysočany | 2131/1 | České dráhy, a.s. | nábřeží Ludvíka Svobody 1222/12, Nové Město, 11000 Praha 1 | 3360 | ostatní plocha | | kácené | |
| | trnovník akát | <i>Robinia pseudoacacia</i> | 1 | | 50 | Vysočany | 2131/1 | České dráhy, a.s. | nábřeží Ludvíka Svobody 1222/12, Nové Město, 11000 Praha 1 | 3360 | ostatní plocha | | kácené | |
| | javor mléč | <i>Acer platanoides</i> | | 30 | | Vysočany | 2131/1 | České dráhy, a.s. | nábřeží Ludvíka Svobody 1222/12, Nové Město, 11000 Praha 1 | 3360 | ostatní plocha | | kácené | |
| 659 | slivoň | <i>Prunus sp.</i> | 1 | | 50 | Vysočany | 2140/1 | České dráhy, a.s. | nábřeží Ludvíka Svobody 1222/12, Nové Město, 11000 Praha 1 | 3360 | ostatní plocha | | kácené | |
| | třešeň ptačí | <i>Prunus avium</i> | 1 | | 150 | Vysočany | 2140/1 | České dráhy, a.s. | nábřeží Ludvíka Svobody 1222/12, Nové Město, 11000 Praha 1 | 3360 | ostatní plocha | | kácené | S_ANO |
| | třešeň ptačí | <i>Prunus avium</i> | 3 | | 100 | Vysočany | 2140/1 | České dráhy, a.s. | nábřeží Ludvíka Svobody 1222/12, Nové Město, 11000 Praha 1 | 3360 | ostatní plocha | | kácené | S_ANO |
| 660 | růže šípková | <i>Rosa canina</i> | | 35 | | Vysočany | 2140/1 | České dráhy, a.s. | nábřeží Ludvíka Svobody 1222/12, Nové Město, 11000 Praha 1 | 3360 | ostatní plocha | | kácené | |
| 661 | trnovník akát | <i>Robinia pseudoacacia</i> | 30 | | 30 | Vysočany | 2131/1 | České dráhy, a.s. | nábřeží Ludvíka Svobody 1222/12, Nové Město, 11000 Praha 1 | 3360 | ostatní plocha | | kácené | |
| 662 | slivoň | <i>Prunus sp.</i> | | 40 | | Vysočany | 2140/1 | České dráhy, a.s. | nábřeží Ludvíka Svobody 1222/12, Nové Město, 11000 Praha 1 | 3360 | ostatní plocha | | kácené | K_ANO |
| 663 | trnovník akát | <i>Robinia pseudoacacia</i> | 20 | | 35 | Vysočany | 2132 | České dráhy, a.s. | nábřeží Ludvíka Svobody 1222/12, Nové Město, 11000 Praha 1 | 3360 | ostatní plocha | | kácené | |
| 664 | slivoň | <i>Prunus sp.</i> | | 150 | | Vysočany | 2140/1 | České dráhy, a.s. | nábřeží Ludvíka Svobody 1222/12, Nové Město, 11000 Praha 1 | 3360 | ostatní plocha | | kácené | K_ANO |
| 665 | pámelník bílý | <i>Symphoricarpos albus</i> | | 60 | | Vysočany | 1801 | České dráhy, a.s. | nábřeží Ludvíka Svobody 1222/12, Nové Město, 11000 Praha 1 | 3360 | ostatní plocha | | kácené | K_ANO |
| 666 | trnovník akát | <i>Robinia pseudoacacia</i> | | 40 | | Vysočany | 1801 | České dráhy, a.s. | nábřeží Ludvíka Svobody 1222/12, Nové Město, 11000 Praha 1 | 3360 | ostatní plocha | | kácené | K_ANO |
| 667 | vrba | <i>Salix sp.</i> | | 40 | | Vysočany | 1801 | České dráhy, a.s. | nábřeží Ludvíka Svobody 1222/12, Nové Město, 11000 Praha 1 | 3360 | ostatní plocha | | kácené | K_ANO |
| 668 | slivoň | <i>Prunus sp.</i> | | 60 | | Vysočany | 2140/1 | České dráhy, a.s. | nábřeží Ludvíka Svobody 1222/12, Nové Město, 11000 Praha 1 | 3360 | ostatní plocha | | kácené | K_ANO |
| | topol | <i>Populus sp</i> | 1 | | 150 | Vysočany | 2140/1 | České dráhy, a.s. | nábřeží Ludvíka Svobody 1222/12, Nové Město, 11000 Praha 1 | 3360 | ostatní plocha | | kácené | S_ANO |
| 669 | kustovnice cizí | <i>Lycium barbarum</i> | | 150 | | Vysočany | 2140/1 | České dráhy, a.s. | nábřeží Ludvíka Svobody 1222/12, Nové Město, 11000 Praha 1 | 3360 | ostatní plocha | | kácené | K_ANO |
| 670 | trnovník akát | <i>Robinia pseudoacacia</i> | | 50 | | Vysočany | 2131/1 | České dráhy, a.s. | nábřeží Ludvíka Svobody 1222/12, Nové Město, 11000 Praha 1 | 3360 | ostatní plocha | | kácené | K_ANO |
| 671 | topol | <i>Populus sp</i> | 5 | | 180 | Vysočany | 2131/1 | České dráhy, a.s. | nábřeží Ludvíka Svobody 1222/12, Nové Město, 11000 Praha 1 | 3360 | ostatní plocha | | kácené | S_ANO |
| 672 | jabloň lesní | <i>Malus sylvestris</i> | 1 | | 100 | Vysočany | 2140/1 | České dráhy, a.s. | nábřeží Ludvíka Svobody 1222/12, Nové Město, 11000 Praha 1 | 3360 | ostatní plocha | | kácené | |
| 673 | bez černý | <i>Sambucus nigra</i> | 1 | | 70 | Vysočany | 2140/1 | České dráhy, a.s. | nábřeží Ludvíka Svobody 1222/12, Nové Město, 11000 Praha 1 | 3360 | ostatní plocha | | kácené | |
| 674 | ořešák královský | <i>Juglans regia</i> | 1 | | 30 | Vysočany | 2140/1 | České dráhy, a.s. | nábřeží Ludvíka Svobody 1222/12, Nové Město, 11000 Praha 1 | 3360 | ostatní plocha | | kácené | |

| poř. číslo | druhové jméno česky | druhové jméno vědecky | počet [ks] | plocha [m ²] | obvod [cm] | katastrální území | parcelní číslo KN | vlastník | adresa | LV | druh pozemku | poznámka | kácené/ nekácené | k povolení ke kácení dle vyhlášky 189/2013 Sb. |
|------------|------------------------|-----------------------------|---------------|-----------------------------|---------------|----------------------|----------------------|-------------------|---|------|-------------------|----------|---------------------|---|
| 675 | jabloň lesní | <i>Malus sylvestris</i> | 3 | | 60 | Vysočany | 2140/1 | České dráhy, a.s. | nábřeží Ludvíka Svobody 1222/12, Nové Město, 11000 Praha 1 | 3360 | ostatní plocha | | kácené | |
| 676 | vrba | <i>Salix sp.</i> | | 30 | | Vysočany | 2131/1 | České dráhy, a.s. | nábřeží Ludvíka Svobody 1222/12, Nové Město, 11000 Praha 1 | 3360 | ostatní plocha | | kácené | |
| 677 | bříza bělokorá | <i>Betula pendula</i> | 20 | | 40 | Vysočany | 2131/1 | České dráhy, a.s. | nábřeží Ludvíka Svobody 1222/12, Nové Město, 11000 Praha 1 | 3360 | ostatní plocha | | kácené | |
| 678 | ořešák královský | <i>Juglans regia</i> | 1 | | 150 | Vysočany | 2140/1 | České dráhy, a.s. | nábřeží Ludvíka Svobody 1222/12, Nové Město, 11000 Praha 1 | 3360 | ostatní plocha | | kácené | |
| 679 | bez černý | <i>Sambucus nigra</i> | | 30 | | Vysočany | 2140/1 | České dráhy, a.s. | nábřeží Ludvíka Svobody 1222/12, Nové Město, 11000 Praha 1 | 3360 | ostatní plocha | | kácené | |
| 680 | trnovník akát | <i>Robinia pseudoacacia</i> | 20 | | 30 | Vysočany | 2131/1 | České dráhy, a.s. | nábřeží Ludvíka Svobody 1222/12, Nové Město, 11000 Praha 1 | 3360 | ostatní plocha | | kácené | |
| 681 | trnovník akát | <i>Robinia pseudoacacia</i> | 30 | | 30 | Vysočany | 2131/1 | České dráhy, a.s. | nábřeží Ludvíka Svobody 1222/12, Nové Město, 11000 Praha 1 | 3360 | ostatní plocha | | kácené | |
| 682 | hloh obecný | <i>Crataegus oxyacantha</i> | 1 | | 40 | Vysočany | 2140/1 | České dráhy, a.s. | nábřeží Ludvíka Svobody 1222/12, Nové Město, 11000 Praha 1 | 3360 | ostatní plocha | | kácené | |
| | jabloň lesní | <i>Malus sylvestris</i> | 1 | | 100 | Vysočany | 2140/1 | České dráhy, a.s. | nábřeží Ludvíka Svobody 1222/12, Nové Město, 11000 Praha 1 | 3360 | ostatní plocha | | kácené | |
| 683 | jabloň lesní | <i>Malus sylvestris</i> | 8 | | 40 | Vysočany | 2140/1 | České dráhy, a.s. | nábřeží Ludvíka Svobody 1222/12, Nové Město, 11000 Praha 1 | 3360 | ostatní plocha | | kácené | |
| | jasan ztepilý | <i>Fraxinus excelsior</i> | 6 | | 40 | Vysočany | 2140/1 | České dráhy, a.s. | nábřeží Ludvíka Svobody 1222/12, Nové Město, 11000 Praha 1 | 3360 | ostatní plocha | | kácené | |
| 684 | trnovník akát | <i>Robinia pseudoacacia</i> | 5 | | 30 | Vysočany | 2131/1 | České dráhy, a.s. | nábřeží Ludvíka Svobody 1222/12, Nové Město, 11000 Praha 1 | 3360 | ostatní plocha | | kácené | |
| 685 | jabloň lesní | <i>Malus sylvestris</i> | 1 | | 110 | Vysočany | 2140/1 | České dráhy, a.s. | nábřeží Ludvíka Svobody 1222/12, Nové Město, 11000 Praha 1 | 3360 | ostatní plocha | | kácené | S_ANO |
| | jabloň lesní | <i>Malus sylvestris</i> | 15 | | 40 | Vysočany | 2140/1 | České dráhy, a.s. | nábřeží Ludvíka Svobody 1222/12, Nové Město, 11000 Praha 1 | 3360 | ostatní plocha | | kácené | |
| | dub letní | <i>Quercus robur</i> | 2 | | 60 | Vysočany | 2140/1 | České dráhy, a.s. | nábřeží Ludvíka Svobody 1222/12, Nové Město, 11000 Praha 1 | 3360 | ostatní plocha | | kácené | |
| | jabloň lesní | <i>Malus sylvestris</i> | 1 | | 120 | Vysočany | 2140/1 | České dráhy, a.s. | nábřeží Ludvíka Svobody 1222/12, Nové Město, 11000 Praha 1 | 3360 | ostatní plocha | | kácené | S_ANO |
| 686 | růže šípková | <i>Rosa canina</i> | | 40 | | Vysočany | 2131/1 | České dráhy, a.s. | nábřeží Ludvíka Svobody 1222/12, Nové Město, 11000 Praha 1 | 3360 | ostatní plocha | | kácené | K_ANO |
| 687 | bez černý | <i>Sambucus nigra</i> | | 30 | | Vysočany | 2140/1 | České dráhy, a.s. | nábřeží Ludvíka Svobody 1222/12, Nové Město, 11000 Praha 1 | 3360 | ostatní plocha | | kácené | |
| 688 | růže šípková | <i>Rosa canina</i> | | 45 | | Vysočany | 2131/1 | České dráhy, a.s. | nábřeží Ludvíka Svobody 1222/12, Nové Město, 11000 Praha 1 | 3360 | ostatní plocha | | kácené | K_ANO |
| 689 | dub letní | <i>Quercus robur</i> | 5 | | 50 | Vysočany | 2140/1 | České dráhy, a.s. | nábřeží Ludvíka Svobody 1222/12, Nové Město, 11000 Praha 1 | 3360 | ostatní plocha | | kácené | |
| 690 | dub letní | <i>Quercus robur</i> | 4 | | 45 | Vysočany | 2140/1 | České dráhy, a.s. | nábřeží Ludvíka Svobody 1222/12, Nové Město, 11000 Praha 1 | 3360 | ostatní plocha | | kácené | |
| 691 | trnovník akát | <i>Robinia pseudoacacia</i> | 5 | | 30 | Vysočany | 2131/1 | České dráhy, a.s. | nábřeží Ludvíka Svobody 1222/12, Nové Město, 11000 Praha 1 | 3360 | ostatní plocha | | kácené | |

| poř. číslo | druhové jméno česky | druhové jméno vědecky | počet [ks] | plocha [m ²] | obvod [cm] | katastrální území | parcelní číslo KN | vlastník | adresa | LV | druh pozemku | poznámka | kácené/ nekácené | k povolení ke kácení dle vyhlášky 189/2013 Sb. |
|------------|------------------------|-----------------------------|---------------|-----------------------------|---------------|----------------------|----------------------|-------------------|---|------|-------------------|----------|---------------------|---|
| 692 | růže šípková | <i>Rosa canina</i> | | 30 | | Vysočany | 2140/1 | České dráhy, a.s. | nábřeží Ludvíka Svobody 1222/12, Nové Město, 11000 Praha 1 | 3360 | ostatní plocha | | kácené | |
| 693 | jasan ztepilý | <i>Fraxinus excelsior</i> | 2 | | 130 | Vysočany | 2131/1 | České dráhy, a.s. | nábřeží Ludvíka Svobody 1222/12, Nové Město, 11000 Praha 1 | 3360 | ostatní plocha | | kácené | S_ANO |
| 694 | bez černý | <i>Sambucus nigra</i> | | 50 | | Vysočany | 2140/1 | České dráhy, a.s. | nábřeží Ludvíka Svobody 1222/12, Nové Město, 11000 Praha 1 | 3360 | ostatní plocha | | kácené | K_ANO |
| 695 | trnovník akát | <i>Robinia pseudoacacia</i> | 4 | | 60 | Vysočany | 2131/1 | České dráhy, a.s. | nábřeží Ludvíka Svobody 1222/12, Nové Město, 11000 Praha 1 | 3360 | ostatní plocha | | kácené | |
| 696 | trnovník akát | <i>Robinia pseudoacacia</i> | | 60 | | Vysočany | 2140/1 | České dráhy, a.s. | nábřeží Ludvíka Svobody 1222/12, Nové Město, 11000 Praha 1 | 3360 | ostatní plocha | | kácené | K_ANO |
| 697 | trnovník akát | <i>Robinia pseudoacacia</i> | 1 | | 85 | Vysočany | 2140/1 | České dráhy, a.s. | nábřeží Ludvíka Svobody 1222/12, Nové Město, 11000 Praha 1 | 3360 | ostatní plocha | | kácené | S_ANO |
| 698 | trnovník akát | <i>Robinia pseudoacacia</i> | 5 | | 70 | Vysočany | 2140/1 | České dráhy, a.s. | nábřeží Ludvíka Svobody 1222/12, Nové Město, 11000 Praha 1 | 3360 | ostatní plocha | | kácené | |
| 699 | topol | <i>Populus sp</i> | 1 | | 180 | Vysočany | 2131/1 | České dráhy, a.s. | nábřeží Ludvíka Svobody 1222/12, Nové Město, 11000 Praha 1 | 3360 | ostatní plocha | | kácené | S_ANO |
| 700 | trnovník akát | <i>Robinia pseudoacacia</i> | 1 | | 95 | Vysočany | 2131/1 | České dráhy, a.s. | nábřeží Ludvíka Svobody 1222/12, Nové Město, 11000 Praha 1 | 3360 | ostatní plocha | | kácené | S_ANO |
| 701 | topol | <i>Populus sp</i> | 3 | | 190 | Vysočany | 2140/1 | České dráhy, a.s. | nábřeží Ludvíka Svobody 1222/12, Nové Město, 11000 Praha 1 | 3360 | ostatní plocha | | kácené | S_ANO |
| 702 | topol | <i>Populus sp</i> | 1 | | 195 | Vysočany | 2140/1 | České dráhy, a.s. | nábřeží Ludvíka Svobody 1222/12, Nové Město, 11000 Praha 1 | 3360 | ostatní plocha | | kácené | S_ANO |
| 703 | bez černý | <i>Sambucus nigra</i> | | 30 | | Vysočany | 2131/1 | České dráhy, a.s. | nábřeží Ludvíka Svobody 1222/12, Nové Město, 11000 Praha 1 | 3360 | ostatní plocha | | kácené | |
| 704 | trnovník akát | <i>Robinia pseudoacacia</i> | | 40 | | Vysočany | 2140/1 | České dráhy, a.s. | nábřeží Ludvíka Svobody 1222/12, Nové Město, 11000 Praha 1 | 3360 | ostatní | | kácené | K_ANO |
| 705 | trnovník akát | <i>Robinia pseudoacacia</i> | 6 | | 150 | Vysočany | 2131/1 | České dráhy, a.s. | nábřeží Ludvíka Svobody 1222/12, Nové Město, 11000 Praha 1 | 3360 | ostatní plocha | | kácené | S_ANO |
| | trnovník akát | <i>Robinia pseudoacacia</i> | 3 | | 80 | Vysočany | 2131/1 | České dráhy, a.s. | nábřeží Ludvíka Svobody 1222/12, Nové Město, 11000 Praha 1 | 3360 | ostatní plocha | | kácené | S_ANO |
| 706 | trnovník akát | <i>Robinia pseudoacacia</i> | 1 | | 180 | Vysočany | 2140/1 | České dráhy, a.s. | nábřeží Ludvíka Svobody 1222/12, Nové Město, 11000 Praha 1 | 3360 | ostatní plocha | | kácené | S_ANO |
| 707 | bez černý | <i>Sambucus nigra</i> | | 30 | | Vysočany | 2131/1 | České dráhy, a.s. | nábřeží Ludvíka Svobody 1222/12, Nové Město, 11000 Praha 1 | 3360 | ostatní plocha | | kácené | |
| 708 | trnovník akát | <i>Robinia pseudoacacia</i> | 1 | | 60 | Vysočany | 2140/1 | České dráhy, a.s. | nábřeží Ludvíka Svobody 1222/12, Nové Město, 11000 Praha 1 | 3360 | ostatní plocha | | kácené | |
| 709 | trnovník akát | <i>Robinia pseudoacacia</i> | 1 | | 205 | Vysočany | 2140/1 | České dráhy, a.s. | nábřeží Ludvíka Svobody 1222/12, Nové Město, 11000 Praha 1 | 3360 | ostatní plocha | | kácené | S_ANO |
| 710 | trnovník akát | <i>Robinia pseudoacacia</i> | 2 | | 120 | Vysočany | 2140/1 | České dráhy, a.s. | nábřeží Ludvíka Svobody 1222/12, Nové Město, 11000 Praha 1 | 3360 | ostatní plocha | | kácené | S_ANO |
| 711 | trnovník akát | <i>Robinia pseudoacacia</i> | 2 | | 150 | Vysočany | 2131/1 | České dráhy, a.s. | nábřeží Ludvíka Svobody 1222/12, Nové Město, 11000 Praha 1 | 3360 | ostatní plocha | | kácené | S_ANO |
| 712 | třešeň ptačí | <i>Prunus avium</i> | 1 | | 195 | Vysočany | 2131/1 | České dráhy, a.s. | nábřeží Ludvíka Svobody 1222/12, Nové Město, 11000 Praha 1 | 3360 | ostatní plocha | | kácené | S_ANO |

| poř. číslo | druhové jméno česky | druhové jméno vědecky | počet [ks] | plocha [m ²] | obvod [cm] | katastrální území | parcelní číslo KN | vlastník | adresa | LV | druh pozemku | poznámka | kácené/ nekácené | k povolení ke kácení dle vyhlášky 189/2013 Sb. |
|------------|------------------------|-----------------------------|---------------|-----------------------------|---------------|----------------------|----------------------|-------------------|---|------|-------------------|----------|---------------------|---|
| 713 | jasan ztepilý | <i>Fraxinus excelsior</i> | 5 | | 130 | Vysočany | 2131/1 | České dráhy, a.s. | nábřeží Ludvíka Svobody 1222/12, Nové Město, 11000 Praha 1 | 3360 | ostatní plocha | | kácené | S_ANO |
| 714 | trnovník akát | <i>Robinia pseudoacacia</i> | | 50 | | Vysočany | 2140/1 | České dráhy, a.s. | nábřeží Ludvíka Svobody 1222/12, Nové Město, 11000 Praha 1 | 3360 | ostatní plocha | | kácené | K_ANO |
| 715 | jasan ztepilý | <i>Fraxinus excelsior</i> | 5 | | 150 | Vysočany | 2131/1 | České dráhy, a.s. | nábřeží Ludvíka Svobody 1222/12, Nové Město, 11000 Praha 1 | 3360 | ostatní plocha | | kácené | S_ANO |
| | pajasan žlaznatý | <i>Ailanthus altissima</i> | 2 | | 70 | Vysočany | 2131/1 | České dráhy, a.s. | nábřeží Ludvíka Svobody 1222/12, Nové Město, 11000 Praha 1 | 3360 | ostatní plocha | | kácené | |
| | javor mléč | <i>Acer platanoides</i> | 10 | | 60 | Vysočany | 2131/1 | České dráhy, a.s. | nábřeží Ludvíka Svobody 1222/12, Nové Město, 11000 Praha 1 | 3360 | ostatní plocha | | kácené | |
| | trnovník akát | <i>Robinia pseudoacacia</i> | 1 | | 150 | Vysočany | 2131/1 | České dráhy, a.s. | nábřeží Ludvíka Svobody 1222/12, Nové Město, 11000 Praha 1 | 3360 | ostatní plocha | | kácené | S_ANO |
| | třešeň ptačí | <i>Prunus avium</i> | 3 | | 110 | Vysočany | 2131/1 | České dráhy, a.s. | nábřeží Ludvíka Svobody 1222/12, Nové Město, 11000 Praha 1 | 3360 | ostatní plocha | | kácené | S_ANO |
| | pajasan žlaznatý | <i>Ailanthus altissima</i> | 15 | | 75 | Vysočany | 2131/1 | České dráhy, a.s. | nábřeží Ludvíka Svobody 1222/12, Nové Město, 11000 Praha 1 | 3360 | ostatní plocha | | kácené | |
| 716 | trnovník akát | <i>Robinia pseudoacacia</i> | 2 | | 150 | Vysočany | 2140/1 | České dráhy, a.s. | nábřeží Ludvíka Svobody 1222/12, Nové Město, 11000 Praha 1 | 3360 | ostatní plocha | | kácené | S_ANO |
| 717 | trnovník akát | <i>Robinia pseudoacacia</i> | | 70 | | Vysočany | 2140/1 | České dráhy, a.s. | nábřeží Ludvíka Svobody 1222/12, Nové Město, 11000 Praha 1 | 3360 | ostatní plocha | | kácené | K_ANO |
| 718 | trnovník akát | <i>Robinia pseudoacacia</i> | 5 | | 150 | Vysočany | 2140/1 | České dráhy, a.s. | nábřeží Ludvíka Svobody 1222/12, Nové Město, 11000 Praha 1 | 3360 | ostatní plocha | | kácené | S_ANO |
| 719 | jasan ztepilý | <i>Fraxinus excelsior</i> | 1 | | 75 | Vysočany | 2140/1 | České dráhy, a.s. | nábřeží Ludvíka Svobody 1222/12, Nové Město, 11000 Praha 1 | 3360 | ostatní plocha | | kácené | |
| 720 | slivoň | <i>Prunus sp.</i> | | 50 | | Vysočany | 2140/1 | České dráhy, a.s. | nábřeží Ludvíka Svobody 1222/12, Nové Město, 11000 Praha 1 | 3360 | ostatní plocha | | kácené | K_ANO |
| | jasan ztepilý | <i>Fraxinus excelsior</i> | 3 | | 50 | Vysočany | 2140/1 | České dráhy, a.s. | nábřeží Ludvíka Svobody 1222/12, Nové Město, 11000 Praha 1 | 3360 | ostatní plocha | | kácené | |
| | třešeň ptačí | <i>Prunus avium</i> | 1 | | 70 | Vysočany | 2140/1 | České dráhy, a.s. | nábřeží Ludvíka Svobody 1222/12, Nové Město, 11000 Praha 1 | 3360 | ostatní plocha | | kácené | |
| | třešeň ptačí | <i>Prunus avium</i> | 1 | | 120 | Vysočany | 2140/1 | České dráhy, a.s. | nábřeží Ludvíka Svobody 1222/12, Nové Město, 11000 Praha 1 | 3360 | ostatní plocha | | kácené | S_ANO |
| 721 | trnovník akát | <i>Robinia pseudoacacia</i> | 3 | | 45 | Vysočany | 2140/1 | České dráhy, a.s. | nábřeží Ludvíka Svobody 1222/12, Nové Město, 11000 Praha 1 | 3360 | ostatní plocha | | kácené | |
| 722 | javor klen | <i>Acer pseudoplatanus</i> | 2 | | 110 | Vysočany | 1208 | České dráhy, a.s. | nábřeží Ludvíka Svobody 1222/12, Nové Město, 11000 Praha 1 | 3360 | ostatní plocha | | nekácené | |
| 723 | jasan ztepilý | <i>Fraxinus excelsior</i> | 1 | | 150 | Vysočany | 1208 | České dráhy, a.s. | nábřeží Ludvíka Svobody 1222/12, Nové Město, 11000 Praha 1 | 3360 | ostatní plocha | | kácené | S_ANO |
| 724 | smrk pichlavý | <i>Picea pungens</i> | 1 | | 45 | Vysočany | 2131/1 | České dráhy, a.s. | nábřeží Ludvíka Svobody 1222/12, Nové Město, 11000 Praha 1 | 3360 | ostatní plocha | | kácené | |
| 725 | lípa velkolistá | <i>Tilia platyphyllos</i> | 5 | | 40 | Vysočany | 2131/1 | České dráhy, a.s. | nábřeží Ludvíka Svobody 1222/12, Nové Město, 11000 Praha 1 | 3360 | ostatní plocha | | kácené | |
| | lípa velkolistá | <i>Tilia platyphyllos</i> | 1 | | 60 | Vysočany | 2131/1 | České dráhy, a.s. | nábřeží Ludvíka Svobody 1222/12, Nové Město, 11000 Praha 1 | 3360 | ostatní plocha | | kácené | |

| poř. číslo | druhové jméno česky | druhové jméno vědecky | počet [ks] | plocha [m ²] | obvod [cm] | katastrální území | parcelní číslo KN | vlastník | adresa | LV | druh pozemku | poznámka | kácené/ nekácené | k povolení ke kácení dle vyhlášky 189/2013 Sb. |
|------------|------------------------|-----------------------------|---------------|-----------------------------|---------------|----------------------|----------------------|-------------------|---|------|-------------------|----------|---------------------|---|
| | borovice lesní | <i>Pinus sylvestris</i> | 1 | | 40 | Vysočany | 2131/1 | České dráhy, a.s. | nábřeží Ludvíka Svobody 1222/12, Nové Město, 11000 Praha 1 | 3360 | ostatní plocha | | kácené | |
| 726 | jasan ztepilý | <i>Fraxinus excelsior</i> | 2 | | 70 | Vysočany | 2140/1 | České dráhy, a.s. | nábřeží Ludvíka Svobody 1222/12, Nové Město, 11000 Praha 1 | 3360 | ostatní plocha | | kácené | |
| 727 | trnovník akát | <i>Robinia pseudoacacia</i> | 10 | | 35 | Vysočany | 2140/1 | České dráhy, a.s. | nábřeží Ludvíka Svobody 1222/12, Nové Město, 11000 Praha 1 | 3360 | ostatní plocha | | kácené | |
| 728 | trnovník akát | <i>Robinia pseudoacacia</i> | 5 | | 40 | Vysočany | 2140/1 | České dráhy, a.s. | nábřeží Ludvíka Svobody 1222/12, Nové Město, 11000 Praha 1 | 3360 | ostatní plocha | | kácené | |
| 729 | jasan ztepilý | <i>Fraxinus excelsior</i> | 7 | | 180 | Vysočany | 1220 | České dráhy, a.s. | nábřeží Ludvíka Svobody 1222/12, Nové Město, 11000 Praha 1 | 3360 | ostatní plocha | | nekácené | |
| 730 | jasan ztepilý | <i>Fraxinus excelsior</i> | 1 | | 270 | Vysočany | 1222 | České dráhy, a.s. | nábřeží Ludvíka Svobody 1222/12, Nové Město, 11000 Praha 1 | 3360 | ostatní plocha | | kácené | S_ANO |
| 731 | trnovník akát | <i>Robinia pseudoacacia</i> | 8 | | 40 | Vysočany | 2140/1 | České dráhy, a.s. | nábřeží Ludvíka Svobody 1222/12, Nové Město, 11000 Praha 1 | 3360 | ostatní plocha | | kácené | |
| 732 | bez černý | <i>Sambucus nigra</i> | | 30 | | Vysočany | 2140/1 | České dráhy, a.s. | nábřeží Ludvíka Svobody 1222/12, Nové Město, 11000 Praha 1 | 3360 | ostatní plocha | | kácené | |
| 733 | jasan ztepilý | <i>Fraxinus excelsior</i> | 2 | | 150 | Vysočany | 2131/1 | České dráhy, a.s. | nábřeží Ludvíka Svobody 1222/12, Nové Město, 11000 Praha 1 | 3360 | ostatní plocha | | kácené | S_ANO |
| 734 | trnovník akát | <i>Robinia pseudoacacia</i> | 3 | | 70 | Vysočany | 2140/1 | České dráhy, a.s. | nábřeží Ludvíka Svobody 1222/12, Nové Město, 11000 Praha 1 | 3360 | ostatní plocha | | kácené | |
| | javor klen | <i>Acer pseudoplatanus</i> | 1 | | 75 | Vysočany | 2140/1 | České dráhy, a.s. | nábřeží Ludvíka Svobody 1222/12, Nové Město, 11000 Praha 1 | 3360 | ostatní plocha | | kácené | |
| 735 | javor klen | <i>Acer pseudoplatanus</i> | 2 | | 75 | Vysočany | 2036/1 | České dráhy, a.s. | nábřeží Ludvíka Svobody 1222/12, Nové Město, 11000 Praha 1 | 3360 | ostatní plocha | | kácené | |
| | lípa srdčitá | <i>Tilia cordata</i> | 1 | | 150 | Vysočany | 2036/1 | České dráhy, a.s. | nábřeží Ludvíka Svobody 1222/12, Nové Město, 11000 Praha 1 | 3360 | ostatní plocha | | kácené | S_ANO |
| | jasan ztepilý | <i>Fraxinus excelsior</i> | 1 | | 120 | Vysočany | 2036/1 | České dráhy, a.s. | nábřeží Ludvíka Svobody 1222/12, Nové Město, 11000 Praha 1 | 3360 | ostatní plocha | | kácené | S_ANO |
| | lípa srdčitá | <i>Tilia cordata</i> | 1 | | 180 | Vysočany | 2036/1 | České dráhy, a.s. | nábřeží Ludvíka Svobody 1222/12, Nové Město, 11000 Praha 1 | 3360 | ostatní plocha | | kácené | S_ANO |
| | trnovník akát | <i>Robinia pseudoacacia</i> | 1 | | 40 | Vysočany | 2036/1 | České dráhy, a.s. | nábřeží Ludvíka Svobody 1222/12, Nové Město, 11000 Praha 1 | 3360 | ostatní plocha | | kácené | |
| | jasan ztepilý | <i>Fraxinus excelsior</i> | 1 | | 250 | Vysočany | 2036/1 | České dráhy, a.s. | nábřeží Ludvíka Svobody 1222/12, Nové Město, 11000 Praha 1 | 3360 | ostatní plocha | | kácené | S_ANO |
| | trnovník akát | <i>Robinia pseudoacacia</i> | 5 | | 40 | Vysočany | 2036/1 | České dráhy, a.s. | nábřeží Ludvíka Svobody 1222/12, Nové Město, 11000 Praha 1 | 3360 | ostatní plocha | | kácené | |
| | jasan ztepilý | <i>Fraxinus excelsior</i> | 1 | | 75 | Vysočany | 2036/1 | České dráhy, a.s. | nábřeží Ludvíka Svobody 1222/12, Nové Město, 11000 Praha 1 | 3360 | ostatní plocha | | kácené | |
| 736 | jasan ztepilý | <i>Fraxinus excelsior</i> | 1 | | 30 | Vysočany | 2036/1 | České dráhy, a.s. | nábřeží Ludvíka Svobody 1222/12, Nové Město, 11000 Praha 1 | 3360 | ostatní plocha | | kácené | |
| 737 | jasan ztepilý | <i>Fraxinus excelsior</i> | 3 | | 40 | Vysočany | 2036/1 | České dráhy, a.s. | nábřeží Ludvíka Svobody 1222/12, Nové Město, 11000 Praha 1 | 3360 | ostatní plocha | | kácené | |
| 738 | pajasan žlázkatý | <i>Ailanthus altissima</i> | 3 | | 45 | Vysočany | 2036/1 | České dráhy, a.s. | nábřeží Ludvíka Svobody 1222/12, Nové Město, 11000 Praha 1 | 3360 | ostatní plocha | | kácené | |

| poř. číslo | druhové jméno česky | druhové jméno vědecky | počet [ks] | plocha [m ²] | obvod [cm] | katastrální území | parcelní číslo KN | vlastník | adresa | LV | druh pozemku | poznámka | kácené/ nekácené | k povolení ke kácení dle vyhlášky 189/2013 Sb. |
|------------|------------------------|-------------------------------|---------------|-----------------------------|---------------|----------------------|----------------------|-------------------|---|------|-------------------|----------|---------------------|---|
| 739 | jasan ztepilý | <i>Fraxinus excelsior</i> | 1 | | 50 | Vysočany | 2140/1 | České dráhy, a.s. | nábřeží Ludvíka Svobody 1222/12, Nové Město, 11000 Praha 1 | 3360 | ostatní plocha | | kácené | |
| 740 | pajasan žlznatý | <i>Ailanthus altissima</i> | 25 | | 35 | Vysočany | 2140/1 | České dráhy, a.s. | nábřeží Ludvíka Svobody 1222/12, Nové Město, 11000 Praha 1 | 3360 | ostatní plocha | | kácené | |
| 741 | trnovník akát | <i>Robinia pseudoacacia</i> | 4 | | 150 | Vysočany | 2036/1 | České dráhy, a.s. | nábřeží Ludvíka Svobody 1222/12, Nové Město, 11000 Praha 1 | 3360 | ostatní plocha | | nekácené | |
| 742 | trnovník akát | <i>Robinia pseudoacacia</i> | 5 | | 150 | Vysočany | 2036/1 | České dráhy, a.s. | nábřeží Ludvíka Svobody 1222/12, Nové Město, 11000 Praha 1 | 3360 | ostatní plocha | | nekácené | |
| 743 | pajasan žlznatý | <i>Ailanthus altissima</i> | 10 | | 35 | Vysočany | 2140/1 | České dráhy, a.s. | nábřeží Ludvíka Svobody 1222/12, Nové Město, 11000 Praha 1 | 3360 | ostatní plocha | | kácené | |
| 744 | hloh obecný | <i>Crataegus oxyacantha</i> | 2 | | 45 | Vysočany | 2131/1 | České dráhy, a.s. | nábřeží Ludvíka Svobody 1222/12, Nové Město, 11000 Praha 1 | 3360 | ostatní plocha | | nekácené | |
| 745 | hrušeň obecná | <i>Pyrus communis</i> | 4 | | 40 | Vysočany | 2131/1 | České dráhy, a.s. | nábřeží Ludvíka Svobody 1222/12, Nové Město, 11000 Praha 1 | 3360 | ostatní plocha | | kácené | |
| 746 | jírovec maďal | <i>Aesculus hippocastanum</i> | 1 | | 190 | Vysočany | 258 | České dráhy, a.s. | nábřeží Ludvíka Svobody 1222/12, Nové Město, 11000 Praha 1 | 3360 | ostatní plocha | | kácené | S_ANO |
| 747 | jírovec maďal | <i>Aesculus hippocastanum</i> | 1 | | 165 | Vysočany | 258 | České dráhy, a.s. | nábřeží Ludvíka Svobody 1222/12, Nové Město, 11000 Praha 1 | 3360 | ostatní plocha | | kácené | S_ANO |
| 748 | jírovec maďal | <i>Aesculus hippocastanum</i> | 1 | | 150 | Vysočany | 258 | České dráhy, a.s. | nábřeží Ludvíka Svobody 1222/12, Nové Město, 11000 Praha 1 | 3360 | ostatní plocha | | kácené | S_ANO |
| 749 | javor mlč | <i>Acer platanoides</i> | 1 | | 40 | Vysočany | 2131/4 | České dráhy, a.s. | nábřeží Ludvíka Svobody 1222/12, Nové Město, 11000 Praha 1 | 3360 | ostatní plocha | | kácené | |
| 750 | jírovec maďal | <i>Aesculus hippocastanum</i> | 1 | | 150 | Vysočany | 2131/4 | České dráhy, a.s. | nábřeží Ludvíka Svobody 1222/12, Nové Město, 11000 Praha 1 | 3360 | ostatní plocha | | nekácené | |
| 751 | trnovník akát | <i>Robinia pseudoacacia</i> | 1 | | 120 | Vysočany | 2131/4 | České dráhy, a.s. | nábřeží Ludvíka Svobody 1222/12, Nové Město, 11000 Praha 1 | 3360 | ostatní plocha | | nekácené | |
| 752 | trnovník akát | <i>Robinia pseudoacacia</i> | 1 | | 80 | Vysočany | 2131/4 | České dráhy, a.s. | nábřeží Ludvíka Svobody 1222/12, Nové Město, 11000 Praha 1 | 3360 | ostatní plocha | | nekácené | |
| 753 | jasan ztepilý | <i>Fraxinus excelsior</i> | 1 | | 70 | Vysočany | 2131/1 | České dráhy, a.s. | nábřeží Ludvíka Svobody 1222/12, Nové Město, 11000 Praha 1 | 3360 | ostatní plocha | | kácené | |
| 754 | jasan ztepilý | <i>Fraxinus excelsior</i> | 1 | | 140 | Vysočany | 2131/1 | České dráhy, a.s. | nábřeží Ludvíka Svobody 1222/12, Nové Město, 11000 Praha 1 | 3360 | ostatní plocha | | kácené | S_ANO |
| 755 | jasan ztepilý | <i>Fraxinus excelsior</i> | 1 | | 80 | Vysočany | 2131/1 | České dráhy, a.s. | nábřeží Ludvíka Svobody 1222/12, Nové Město, 11000 Praha 1 | 3360 | ostatní plocha | | kácené | S_ANO |
| 756 | bez černý | <i>Sambucus nigra</i> | | 60 | | Vysočany | 2131/1 | České dráhy, a.s. | nábřeží Ludvíka Svobody 1222/12, Nové Město, 11000 Praha 1 | 3360 | ostatní plocha | | kácené | K_ANO |
| | jasan ztepilý | <i>Fraxinus excelsior</i> | | 70 | | Vysočany | 2131/1 | České dráhy, a.s. | nábřeží Ludvíka Svobody 1222/12, Nové Město, 11000 Praha 1 | 3360 | ostatní plocha | | kácené | K_ANO |
| | jasan ztepilý | <i>Fraxinus excelsior</i> | 5 | | 30 | Vysočany | 2131/1 | České dráhy, a.s. | nábřeží Ludvíka Svobody 1222/12, Nové Město, 11000 Praha 1 | 3360 | ostatní plocha | | kácené | |
| | javor mlč | <i>Acer platanoides</i> | 10 | | 30 | Vysočany | 2131/1 | České dráhy, a.s. | nábřeží Ludvíka Svobody 1222/12, Nové Město, 11000 Praha 1 | 3360 | ostatní plocha | | kácené | |
| 757 | jírovec maďal | <i>Aesculus hippocastanum</i> | 1 | | 200 | Vysočany | 2131/1 | České dráhy, a.s. | nábřeží Ludvíka Svobody 1222/12, Nové Město, 11000 Praha 1 | 3360 | ostatní plocha | | kácené | S_ANO |

| poř. číslo | druhové jméno česky | druhové jméno vědecky | počet [ks] | plocha [m ²] | obvod [cm] | katastrální území | parcelní číslo KN | vlastník | adresa | LV | druh pozemku | poznámka | kácené/ nekácené | k povolení ke kácení dle vyhlášky 189/2013 Sb. |
|------------|------------------------|------------------------------|---------------|-----------------------------|---------------|----------------------|----------------------|-------------------|---|------|-------------------|----------|---------------------|---|
| 758 | bez černý | <i>Sambucus nigra</i> | | 40 | | Vysočany | 2140/1 | České dráhy, a.s. | nábřeží Ludvíka Svobody 1222/12, Nové Město, 11000 Praha 1 | 3360 | ostatní plocha | | kácené | K_ANO |
| | trnovník akát | <i>Robinia pseudoacacia</i> | | 40 | | Vysočany | 2140/1 | České dráhy, a.s. | nábřeží Ludvíka Svobody 1222/12, Nové Město, 11000 Praha 1 | 3360 | ostatní plocha | | kácené | K_ANO |
| 759 | trnovník akát | <i>Robinia pseudoacacia</i> | 4 | | 45 | Vysočany | 2140/1 | České dráhy, a.s. | nábřeží Ludvíka Svobody 1222/12, Nové Město, 11000 Praha 1 | 3360 | ostatní plocha | | kácené | |
| 760 | trnovník akát | <i>Robinia pseudoacacia</i> | | 70 | | Vysočany | 2140/1 | České dráhy, a.s. | nábřeží Ludvíka Svobody 1222/12, Nové Město, 11000 Praha 1 | 3360 | ostatní plocha | | kácené | K_ANO |
| | bez černý | <i>Sambucus nigra</i> | | 40 | | Vysočany | 2140/1 | České dráhy, a.s. | nábřeží Ludvíka Svobody 1222/12, Nové Město, 11000 Praha 1 | 3360 | ostatní plocha | | kácené | K_ANO |
| | hloh obecný | <i>Crataegus oxyacantha</i> | | 30 | | Vysočany | 2140/1 | České dráhy, a.s. | nábřeží Ludvíka Svobody 1222/12, Nové Město, 11000 Praha 1 | 3360 | ostatní plocha | | kácené | |
| 761 | trnovník akát | <i>Robinia pseudoacacia</i> | | 40 | | Vysočany | 2140/1 | České dráhy, a.s. | nábřeží Ludvíka Svobody 1222/12, Nové Město, 11000 Praha 1 | 3360 | ostatní plocha | | kácené | K_ANO |
| 762 | trnovník akát | <i>Robinia pseudoacacia</i> | | 70 | | Vysočany | 2131/1 | České dráhy, a.s. | nábřeží Ludvíka Svobody 1222/12, Nové Město, 11000 Praha 1 | 3360 | ostatní plocha | | kácené | K_ANO |
| 763 | jasan ztepilý | <i>Fraxinus excelsior</i> | | 30 | | Vysočany | 2131/1 | České dráhy, a.s. | nábřeží Ludvíka Svobody 1222/12, Nové Město, 11000 Praha 1 | 3360 | ostatní plocha | | kácené | |
| 764 | zerav západní | <i>Thuja occidentalis</i> | | 30 | | Vysočany | 2131/1 | České dráhy, a.s. | nábřeží Ludvíka Svobody 1222/12, Nové Město, 11000 Praha 1 | 3360 | ostatní plocha | | kácené | |
| | douglaska tisolistá | <i>Pseudotsuga menziesii</i> | 1 | | 150 | Vysočany | 2131/1 | České dráhy, a.s. | nábřeží Ludvíka Svobody 1222/12, Nové Město, 11000 Praha 1 | 3360 | ostatní plocha | | kácené | S_ANO |
| | jalovec chvojka | <i>Juniperus sabina</i> | | 30 | | Vysočany | 2131/1 | České dráhy, a.s. | nábřeží Ludvíka Svobody 1222/12, Nové Město, 11000 Praha 1 | 3360 | ostatní plocha | | kácené | |
| | třešeň ptačí | <i>Prunus avium</i> | 1 | | 130 | Vysočany | 2131/1 | České dráhy, a.s. | nábřeží Ludvíka Svobody 1222/12, Nové Město, 11000 Praha 1 | 3360 | ostatní plocha | | kácené | S_ANO |
| 765 | trnovník akát | <i>Robinia pseudoacacia</i> | 4 | | 150 | Vysočany | 2131/1 | České dráhy, a.s. | nábřeží Ludvíka Svobody 1222/12, Nové Město, 11000 Praha 1 | 3360 | ostatní plocha | | kácené | S_ANO |
| | trnovník akát | <i>Robinia pseudoacacia</i> | 25 | | 40 | Vysočany | 2131/1 | České dráhy, a.s. | nábřeží Ludvíka Svobody 1222/12, Nové Město, 11000 Praha 1 | 3360 | ostatní plocha | | kácené | |
| | trnovník akát | <i>Robinia pseudoacacia</i> | 5 | | 50 | Vysočany | 2131/1 | České dráhy, a.s. | nábřeží Ludvíka Svobody 1222/12, Nové Město, 11000 Praha 1 | 3360 | ostatní plocha | | kácené | |
| | trnovník akát | <i>Robinia pseudoacacia</i> | 15 | | 30 | Vysočany | 2131/1 | České dráhy, a.s. | nábřeží Ludvíka Svobody 1222/12, Nové Město, 11000 Praha 1 | 3360 | ostatní plocha | | kácené | |
| | javor klen | <i>Acer pseudoplatanus</i> | 5 | | 30 | Vysočany | 2131/1 | České dráhy, a.s. | nábřeží Ludvíka Svobody 1222/12, Nové Město, 11000 Praha 1 | 3360 | ostatní plocha | | kácené | |
| 766 | trnovník akát | <i>Robinia pseudoacacia</i> | 3 | | 45 | Vysočany | 2140/1 | České dráhy, a.s. | nábřeží Ludvíka Svobody 1222/12, Nové Město, 11000 Praha 1 | 3360 | ostatní plocha | | kácené | |
| | javor mlč | <i>Acer platanoides</i> | 1 | | 55 | Vysočany | 2140/1 | České dráhy, a.s. | nábřeží Ludvíka Svobody 1222/12, Nové Město, 11000 Praha 1 | 3360 | ostatní plocha | | kácené | |
| 767 | jasan ztepilý | <i>Fraxinus excelsior</i> | 1 | | 110 | Vysočany | 2140/1 | České dráhy, a.s. | nábřeží Ludvíka Svobody 1222/12, Nové Město, 11000 Praha 1 | 3360 | ostatní plocha | | kácené | S_ANO |
| | javor mlč | <i>Acer platanoides</i> | 10 | | 40 | Vysočany | 2140/1 | České dráhy, a.s. | nábřeží Ludvíka Svobody 1222/12, Nové Město, 11000 Praha 1 | 3360 | ostatní plocha | | kácené | |

| poř. číslo | druhové jméno česky | druhové jméno vědecky | počet [ks] | plocha [m ²] | obvod [cm] | katastrální území | parcelní číslo KN | vlastník | adresa | LV | druh pozemku | poznámka | kácené/ nekácené | k povolení ke kácení dle vyhlášky 189/2013 Sb. |
|------------|------------------------|-----------------------------|---------------|-----------------------------|---------------|----------------------|----------------------|-------------------------------------|--|------|-------------------|----------|---------------------|---|
| | javor mlč | <i>Acer platanoides</i> | 15 | | 35 | Vysočany | 2140/1 | České dráhy, a.s. | nábřeží Ludvíka Svobody 1222/12, Nové Město, 11000 Praha 1 | 3360 | ostatní plocha | | kácené | |
| | jabloň lesní | <i>Malus sylvestris</i> | 3 | | 45 | Vysočany | 2140/1 | České dráhy, a.s. | nábřeží Ludvíka Svobody 1222/12, Nové Město, 11000 Praha 1 | 3360 | ostatní plocha | | kácené | |
| | hloh obecný | <i>Crataegus oxyacantha</i> | | 30 | | Vysočany | 2140/1 | České dráhy, a.s. | nábřeží Ludvíka Svobody 1222/12, Nové Město, 11000 Praha 1 | 3360 | ostatní plocha | | kácené | |
| | javor mlč | <i>Acer platanoides</i> | 10 | | 35 | Vysočany | 2140/1 | České dráhy, a.s. | nábřeží Ludvíka Svobody 1222/12, Nové Město, 11000 Praha 1 | 3360 | ostatní plocha | | kácené | |
| 768 | javor mlč | <i>Acer platanoides</i> | 15 | | 35 | Vysočany | 2140/1 | České dráhy, a.s. | nábřeží Ludvíka Svobody 1222/12, Nové Město, 11000 Praha 1 | 3360 | ostatní plocha | | kácené | |
| 769 | křídlatka japonská | <i>Reynoutria japonica</i> | | 60 | | Libeň | 4026/1 | Správa železniční dopravní cesty | státní organizace, Dlážděná 1003/7, Nové Město, 11000 Praha 1 | 1995 | ostatní plocha | | kácené | K_ANO |
| 770 | javor mlč | <i>Acer platanoides</i> | 15 | | 35 | Libeň | 4011 | České dráhy, a.s. | nábřeží Ludvíka Svobody 1222/12, Nové Město, 11000 Praha 1 | 7327 | ostatní plocha | | kácené | |
| | javor mlč | <i>Acer platanoides</i> | 15 | | 30 | Libeň | 4011 | České dráhy, a.s. | nábřeží Ludvíka Svobody 1222/12, Nové Město, 11000 Praha 1 | 7327 | ostatní plocha | | kácené | |
| 771 | javor mlč | <i>Acer platanoides</i> | 10 | | 30 | Libeň | 4026/1 | Správa železniční dopravní cesty | státní organizace, Dlážděná 1003/7, Nové Město, 11000 Praha 1 | 1995 | ostatní plocha | | kácené | |
| | javor klen | <i>Acer pseudoplatanus</i> | 15 | | 30 | Libeň | 4026/1 | Správa železniční dopravní cesty | státní organizace, Dlážděná 1003/7, Nové Město, 11000 Praha 1 | 1995 | ostatní plocha | | kácené | |
| 772 | trnovník akát | <i>Robinia pseudoacacia</i> | 10 | | 40 | Libeň | 4026/1 | Správa železniční dopravní cesty | státní organizace, Dlážděná 1003/7, Nové Město, 11000 Praha 1 | 1995 | ostatní plocha | | kácené | |
| 773 | hloh obecný | <i>Crataegus oxyacantha</i> | | 60 | | Libeň | 4026/1 | Správa železniční dopravní cesty | státní organizace, Dlážděná 1003/7, Nové Město, 11000 Praha 1 | 1995 | ostatní plocha | | kácené | K_ANO |
| 774 | trnovník akát | <i>Robinia pseudoacacia</i> | 10 | | 40 | Libeň | 4026/1 | Správa železniční dopravní cesty | státní organizace, Dlážděná 1003/7, Nové Město, 11000 Praha 1 | 1995 | ostatní plocha | | kácené | |
| | třešeň ptačí | <i>Prunus avium</i> | 5 | | 50 | Libeň | 4026/1 | Správa železniční dopravní cesty | státní organizace, Dlážděná 1003/7, Nové Město, 11000 Praha 1 | 1995 | ostatní plocha | | kácené | |
| 775 | jasan ztepilý | <i>Fraxinus excelsior</i> | 10 | | 40 | Libeň | 4011 | České dráhy, a.s. | nábřeží Ludvíka Svobody 1222/12, Nové Město, 11000 Praha 1 | 7327 | ostatní plocha | | kácené | |
| | javor mlč | <i>Acer platanoides</i> | 15 | | 35 | Libeň | 4011 | České dráhy, a.s. | nábřeží Ludvíka Svobody 1222/12, Nové Město, 11000 Praha 1 | 7327 | ostatní plocha | | kácené | |
| 776 | třešeň ptačí | <i>Prunus avium</i> | 2 | | 170 | Libeň | 4011 | České dráhy, a.s. | nábřeží Ludvíka Svobody 1222/12, Nové Město, 11000 Praha 1 | 7327 | ostatní plocha | | kácené | S_ANO |
| | javor mlč | <i>Acer platanoides</i> | 10 | | 30 | Libeň | 4011 | České dráhy, a.s. | nábřeží Ludvíka Svobody 1222/12, Nové Město, 11000 Praha 1 | 7327 | ostatní plocha | | kácené | |
| 777 | javor mlč | <i>Acer platanoides</i> | 20 | | 30 | Libeň | 4011 | České dráhy, a.s. | nábřeží Ludvíka Svobody 1222/12, Nové Město, 11000 Praha 1 | 7327 | ostatní plocha | | kácené | |
| | trnovník akát | <i>Robinia pseudoacacia</i> | 15 | | 40 | Libeň | 4011 | České dráhy, a.s. | nábřeží Ludvíka Svobody 1222/12, Nové Město, 11000 Praha 1 | 7327 | ostatní plocha | | kácené | |
| | trnovník akát | <i>Robinia pseudoacacia</i> | 5 | | 45 | Libeň | 4011 | České dráhy, a.s. | nábřeží Ludvíka Svobody 1222/12, Nové Město, 11000 Praha 1 | 7327 | ostatní plocha | | kácené | |
| | trnovník akát | <i>Robinia pseudoacacia</i> | 10 | | 35 | Libeň | 4011 | České dráhy, a.s. | nábřeží Ludvíka Svobody 1222/12, Nové Město, 11000 Praha 1 | 7327 | ostatní plocha | | kácené | |

| poř. číslo | druhové jméno česky | druhové jméno vědecky | počet [ks] | plocha [m ²] | obvod [cm] | katastrální území | parcelní číslo KN | vlastník | adresa | LV | druh pozemku | poznámka | kácené/ nekácené | k povolení ke kácení dle vyhlášky 189/2013 Sb. |
|------------|------------------------|-----------------------------|---------------|-----------------------------|---------------|----------------------|----------------------|-------------------------------------|--|------|-------------------|----------|---------------------|---|
| 778 | topol | <i>Populus sp</i> | 4 | | 75 | Libeň | 4026/1 | Správa železniční dopravní cesty | státní organizace, Dlážděná 1003/7, Nové Město, 11000 Praha 1 | 1995 | ostatní plocha | | kácené | |
| | bříza bělokorá | <i>Betula pendula</i> | 1 | | 60 | Libeň | 4026/1 | Správa železniční dopravní cesty | státní organizace, Dlážděná 1003/7, Nové Město, 11000 Praha 1 | 1995 | ostatní plocha | | kácené | |
| | bříza bělokorá | <i>Betula pendula</i> | 6 | | 60 | Libeň | 4026/1 | Správa železniční dopravní cesty | státní organizace, Dlážděná 1003/7, Nové Město, 11000 Praha 1 | 1995 | ostatní plocha | | kácené | |
| | růže šípková | <i>Rosa canina</i> | | 40 | | Libeň | 4026/1 | Správa železniční dopravní cesty | státní organizace, Dlážděná 1003/7, Nové Město, 11000 Praha 1 | 1995 | ostatní plocha | | kácené | K_ANO |
| | bez černý | <i>Sambucus nigra</i> | | 30 | | Libeň | 4026/1 | Správa železniční dopravní cesty | státní organizace, Dlážděná 1003/7, Nové Město, 11000 Praha 1 | 1995 | ostatní plocha | | kácené | |
| 779 | javor mléč | <i>Acer platanoides</i> | | 40 | | Libeň | 4026/1 | Správa železniční dopravní cesty | státní organizace, Dlážděná 1003/7, Nové Město, 11000 Praha 1 | 1995 | ostatní plocha | | kácené | K_ANO |
| 780 | javor mléč | <i>Acer platanoides</i> | | 95 | | Libeň | 4011 | České dráhy, a.s. | nábřeží Ludvíka Svobody 1222/12, Nové Město, 11000 Praha 1 | 7327 | ostatní plocha | | kácené | K_ANO |
| 781 | topol černý | <i>Populus nigra</i> | 3 | | 170 | Libeň | 4011 | České dráhy, a.s. | nábřeží Ludvíka Svobody 1222/12, Nové Město, 11000 Praha 1 | 7327 | ostatní plocha | | kácené | S_ANO |
| | jasan ztepilý | <i>Fraxinus excelsior</i> | | 30 | | Libeň | 4011 | České dráhy, a.s. | nábřeží Ludvíka Svobody 1222/12, Nové Město, 11000 Praha 1 | 7327 | ostatní plocha | | kácené | |
| | topol | <i>Populus sp</i> | 2 | | 60 | Libeň | 4011 | České dráhy, a.s. | nábřeží Ludvíka Svobody 1222/12, Nové Město, 11000 Praha 1 | 7327 | ostatní plocha | | kácené | |
| 782 | topol černý | <i>Populus nigra</i> | 1 | | 160 | Libeň | 4011 | České dráhy, a.s. | nábřeží Ludvíka Svobody 1222/12, Nové Město, 11000 Praha 1 | 7327 | ostatní plocha | | kácené | S_ANO |
| | javor mléč | <i>Acer platanoides</i> | 20 | | 30 | Libeň | 4011 | České dráhy, a.s. | nábřeží Ludvíka Svobody 1222/12, Nové Město, 11000 Praha 1 | 7327 | ostatní plocha | | kácené | |
| | topol černý | <i>Populus nigra</i> | 3 | | 180 | Libeň | 4011 | České dráhy, a.s. | nábřeží Ludvíka Svobody 1222/12, Nové Město, 11000 Praha 1 | 7327 | ostatní plocha | | kácené | S_ANO |
| | trnovník akát | <i>Robinia pseudoacacia</i> | 3 | | 30 | Libeň | 4011 | České dráhy, a.s. | nábřeží Ludvíka Svobody 1222/12, Nové Město, 11000 Praha 1 | 7327 | ostatní plocha | | kácené | |
| | vrba | <i>Salix sp.</i> | 4 | | 55 | Libeň | 4011 | České dráhy, a.s. | nábřeží Ludvíka Svobody 1222/12, Nové Město, 11000 Praha 1 | 7327 | ostatní plocha | | kácené | |
| | vrba | <i>Salix sp.</i> | 8 | | 40 | Libeň | 4011 | České dráhy, a.s. | nábřeží Ludvíka Svobody 1222/12, Nové Město, 11000 Praha 1 | 7327 | ostatní plocha | | kácené | |
| 783 | ořešák královský | <i>Juglans regia</i> | 1 | | 30 | Libeň | 4026/1 | Správa železniční dopravní cesty | státní organizace, Dlážděná 1003/7, Nové Město, 11000 Praha 1 | 1995 | ostatní plocha | | kácené | |
| | topol černý | <i>Populus nigra</i> | 5 | | 160 | Libeň | 4026/1 | Správa železniční dopravní cesty | státní organizace, Dlážděná 1003/7, Nové Město, 11000 Praha 1 | 1995 | ostatní plocha | | kácené | S_ANO |
| | javor mléč | <i>Acer platanoides</i> | 10 | | 35 | Libeň | 4026/1 | Správa železniční dopravní cesty | státní organizace, Dlážděná 1003/7, Nové Město, 11000 Praha 1 | 1995 | ostatní plocha | | kácené | |
| | javor mléč | <i>Acer platanoides</i> | 1 | | 65 | Libeň | 4026/1 | Správa železniční dopravní cesty | státní organizace, Dlážděná 1003/7, Nové Město, 11000 Praha 1 | 1995 | ostatní plocha | | kácené | |
| 784 | trnovník akát | <i>Robinia pseudoacacia</i> | 15 | | 30 | Libeň | 4026/1 | Správa železniční dopravní cesty | státní organizace, Dlážděná 1003/7, Nové Město, 11000 Praha 1 | 1995 | ostatní plocha | | kácené | |
| | bez černý | <i>Sambucus nigra</i> | | 40 | | Libeň | 4026/1 | Správa železniční dopravní cesty | státní organizace, Dlážděná 1003/7, Nové Město, 11000 Praha 1 | 1995 | ostatní plocha | | kácené | K_ANO |

| poř. číslo | druhové jméno česky | druhové jméno vědecky | počet [ks] | plocha [m ²] | obvod [cm] | katastrální území | parcelní číslo KN | vlastník | adresa | LV | druh pozemku | poznámka | kácené/ nekácené | k povolení ke kácení dle vyhlášky 189/2013 Sb. |
|------------|------------------------|-----------------------------|---------------|-----------------------------|---------------|----------------------|----------------------|-------------------------------------|--|------|-------------------|----------|---------------------|---|
| | javor mlč | <i>Acer platanoides</i> | 20 | | 45 | Libeň | 4026/1 | Správa železniční dopravní cesty | státní organizace, Dlážděná 1003/7, Nové Město, 11000 Praha 1 | 1995 | ostatní plocha | | kácené | |
| | trnovník akát | <i>Robinia pseudoacacia</i> | 15 | | 40 | Libeň | 4026/1 | Správa železniční dopravní cesty | státní organizace, Dlážděná 1003/7, Nové Město, 11000 Praha 1 | 1995 | ostatní plocha | | kácené | |
| 785 | bříza bělokorá | <i>Betula pendula</i> | 3 | | 35 | Libeň | 4026/1 | Správa železniční dopravní cesty | státní organizace, Dlážděná 1003/7, Nové Město, 11000 Praha 1 | 1995 | ostatní plocha | | kácené | |
| | pajasan žlázkatý | <i>Ailanthus altissima</i> | | 30 | | Libeň | 4026/1 | Správa železniční dopravní cesty | státní organizace, Dlážděná 1003/7, Nové Město, 11000 Praha 1 | 1995 | ostatní plocha | | kácené | |
| | topol osika | <i>Populus tremula</i> | 15 | | 35 | Libeň | 4026/1 | Správa železniční dopravní cesty | státní organizace, Dlážděná 1003/7, Nové Město, 11000 Praha 1 | 1995 | ostatní plocha | | kácené | |
| | dub letní | <i>Quercus robur</i> | 8 | | 30 | Libeň | 4026/1 | Správa železniční dopravní cesty | státní organizace, Dlážděná 1003/7, Nové Město, 11000 Praha 1 | 1995 | ostatní plocha | | kácené | |
| 786 | topol | <i>Populus sp</i> | 3 | | 30 | Libeň | 2578 | České dráhy, a.s. | nábřeží Ludvíka Svobody 1222/12, Nové Město, 11000 Praha 1 | 7327 | ostatní plocha | | kácené | |
| | topol osika | <i>Populus tremula</i> | 15 | | 30 | Libeň | 2578 | České dráhy, a.s. | nábřeží Ludvíka Svobody 1222/12, Nové Město, 11000 Praha 1 | 7327 | ostatní plocha | | kácené | |
| | trnovník akát | <i>Robinia pseudoacacia</i> | | 150 | | Libeň | 2578 | České dráhy, a.s. | nábřeží Ludvíka Svobody 1222/12, Nové Město, 11000 Praha 1 | 7327 | ostatní plocha | | kácené | K_ANO |
| 787 | topol osika | <i>Populus tremula</i> | 30 | | 35 | Libeň | 2578 | České dráhy, a.s. | nábřeží Ludvíka Svobody 1222/12, Nové Město, 11000 Praha 1 | 7327 | ostatní plocha | | kácené | |
| | bříza bělokorá | <i>Betula pendula</i> | 5 | | 50 | Libeň | 2578 | České dráhy, a.s. | nábřeží Ludvíka Svobody 1222/12, Nové Město, 11000 Praha 1 | 7327 | ostatní plocha | | kácené | |
| | třešeň ptačí | <i>Prunus avium</i> | 1 | | 35 | Libeň | 2578 | České dráhy, a.s. | nábřeží Ludvíka Svobody 1222/12, Nové Město, 11000 Praha 1 | 7327 | ostatní plocha | | kácené | |
| 788 | pajasan žlázkatý | <i>Ailanthus altissima</i> | 15 | | 30 | Libeň | 4026/1 | Správa železniční dopravní cesty | státní organizace, Dlážděná 1003/7, Nové Město, 11000 Praha 1 | 1995 | ostatní plocha | | kácené | |
| | borovice lesní | <i>Pinus sylvestris</i> | 1 | | 30 | Libeň | 4026/1 | Správa železniční dopravní cesty | státní organizace, Dlážděná 1003/7, Nové Město, 11000 Praha 1 | 1995 | ostatní plocha | | kácené | |
| | topol osika | <i>Populus tremula</i> | 20 | | 30 | Libeň | 4026/1 | Správa železniční dopravní cesty | státní organizace, Dlážděná 1003/7, Nové Město, 11000 Praha 1 | 1995 | ostatní plocha | | kácené | |
| | bříza bělokorá | <i>Betula pendula</i> | 15 | | 35 | Libeň | 4026/1 | Správa železniční dopravní cesty | státní organizace, Dlážděná 1003/7, Nové Město, 11000 Praha 1 | 1995 | ostatní plocha | | kácené | |
| 789 | topol osika | <i>Populus tremula</i> | 10 | | 35 | Libeň | 4026/1 | Správa železniční dopravní cesty | státní organizace, Dlážděná 1003/7, Nové Město, 11000 Praha 1 | 1995 | ostatní plocha | | kácené | |
| | trnovník akát | <i>Robinia pseudoacacia</i> | 15 | | 30 | Libeň | 4026/1 | Správa železniční dopravní cesty | státní organizace, Dlážděná 1003/7, Nové Město, 11000 Praha 1 | 1995 | ostatní plocha | | kácené | |
| | trnovník akát | <i>Robinia pseudoacacia</i> | 5 | | 60 | Libeň | 4026/1 | Správa železniční dopravní cesty | státní organizace, Dlážděná 1003/7, Nové Město, 11000 Praha 1 | 1995 | ostatní plocha | | kácené | |
| | pajasan žlázkatý | <i>Ailanthus altissima</i> | 5 | | 35 | Libeň | 4026/1 | Správa železniční dopravní cesty | státní organizace, Dlážděná 1003/7, Nové Město, 11000 Praha 1 | 1995 | ostatní plocha | | kácené | |
| 790 | slivoň | <i>Prunus sp.</i> | 5 | | 50 | Libeň | 4011 | České dráhy, a.s. | nábřeží Ludvíka Svobody 1222/12, Nové Město, 11000 Praha 1 | 7327 | ostatní plocha | | kácené | |
| | hloh obecný | <i>Crataegus oxyacantha</i> | | 30 | | Libeň | 4011 | České dráhy, a.s. | nábřeží Ludvíka Svobody 1222/12, Nové Město, 11000 Praha 1 | 7327 | ostatní plocha | | kácené | |

| poř. číslo | druhové jméno česky | druhové jméno vědecky | počet [ks] | plocha [m ²] | obvod [cm] | katastrální území | parcelní číslo KN | vlastník | adresa | LV | druh pozemku | poznámka | kácené/ nekácené | k povolení ke kácení dle vyhlášky 189/2013 Sb. |
|------------|------------------------|-----------------------------|---------------|-----------------------------|---------------|----------------------|----------------------|-------------------------------------|--|------|-------------------|----------|---------------------|---|
| | trnovník akát | <i>Robinia pseudoacacia</i> | 4 | | 70 | Libeň | 4011 | České dráhy, a.s. | nábřeží Ludvíka Svobody 1222/12, Nové Město, 11000 Praha 1 | 7327 | ostatní plocha | | kácené | |
| | pajasan žlaznatý | <i>Ailanthus altissima</i> | 5 | | 30 | Libeň | 4011 | České dráhy, a.s. | nábřeží Ludvíka Svobody 1222/12, Nové Město, 11000 Praha 1 | 7327 | ostatní plocha | | kácené | |
| | pajasan žlaznatý | <i>Ailanthus altissima</i> | 7 | | 50 | Libeň | 4011 | České dráhy, a.s. | nábřeží Ludvíka Svobody 1222/12, Nové Město, 11000 Praha 1 | 7327 | ostatní plocha | | kácené | |
| | pajasan žlaznatý | <i>Ailanthus altissima</i> | 3 | | 75 | Libeň | 4011 | České dráhy, a.s. | nábřeží Ludvíka Svobody 1222/12, Nové Město, 11000 Praha 1 | 7327 | ostatní plocha | | kácené | |
| | třešeň ptačí | <i>Prunus avium</i> | 1 | | 55 | Libeň | 4011 | České dráhy, a.s. | nábřeží Ludvíka Svobody 1222/12, Nové Město, 11000 Praha 1 | 7327 | ostatní plocha | | kácené | |
| | trnovník akát | <i>Robinia pseudoacacia</i> | 15 | | 40 | Libeň | 4011 | České dráhy, a.s. | nábřeží Ludvíka Svobody 1222/12, Nové Město, 11000 Praha 1 | 7327 | ostatní plocha | | kácené | |
| 791 | trnovník akát | <i>Robinia pseudoacacia</i> | 7 | | 60 | Libeň | 4026/1 | Správa železniční dopravní cesty | státní organizace, Dlážděná 1003/7, Nové Město, 11000 Praha 1 | 1995 | ostatní plocha | | kácené | |
| | trnovník akát | <i>Robinia pseudoacacia</i> | | 60 | | Libeň | 4026/1 | Správa železniční dopravní cesty | státní organizace, Dlážděná 1003/7, Nové Město, 11000 Praha 1 | 1995 | ostatní plocha | | kácené | K_ANO |
| | pajasan žlaznatý | <i>Ailanthus altissima</i> | | 60 | | Libeň | 4026/1 | Správa železniční dopravní cesty | státní organizace, Dlážděná 1003/7, Nové Město, 11000 Praha 1 | 1995 | ostatní plocha | | kácené | K_ANO |
| 792 | trnovník akát | <i>Robinia pseudoacacia</i> | 8 | | 40 | Libeň | 4011 | České dráhy, a.s. | nábřeží Ludvíka Svobody 1222/12, Nové Město, 11000 Praha 1 | 7327 | ostatní plocha | | kácené | |
| | jasan ztepilý | <i>Fraxinus excelsior</i> | 1 | | 45 | Libeň | 4011 | České dráhy, a.s. | nábřeží Ludvíka Svobody 1222/12, Nové Město, 11000 Praha 1 | 7327 | ostatní plocha | | kácené | |
| | třešeň ptačí | <i>Prunus avium</i> | 3 | | 50 | Libeň | 4011 | České dráhy, a.s. | nábřeží Ludvíka Svobody 1222/12, Nové Město, 11000 Praha 1 | 7327 | ostatní plocha | | kácené | |
| | hloh obecný | <i>Crataegus oxyacantha</i> | | 30 | | Libeň | 4011 | České dráhy, a.s. | nábřeží Ludvíka Svobody 1222/12, Nové Město, 11000 Praha 1 | 7327 | ostatní plocha | | kácené | |
| 793 | pajasan žlaznatý | <i>Ailanthus altissima</i> | | 50 | | Libeň | 4026/1 | Správa železniční dopravní cesty | státní organizace, Dlážděná 1003/7, Nové Město, 11000 Praha 1 | 1995 | ostatní plocha | | kácené | K_ANO |
| | bříza bělokorá | <i>Betula pendula</i> | 10 | | 35 | Libeň | 4026/1 | Správa železniční dopravní cesty | státní organizace, Dlážděná 1003/7, Nové Město, 11000 Praha 1 | 1995 | ostatní plocha | | kácené | |
| | trnovník akát | <i>Robinia pseudoacacia</i> | | 60 | | Libeň | 4026/1 | Správa železniční dopravní cesty | státní organizace, Dlážděná 1003/7, Nové Město, 11000 Praha 1 | 1995 | ostatní plocha | | kácené | K_ANO |
| | trnovník akát | <i>Robinia pseudoacacia</i> | 10 | | 55 | Libeň | 4026/1 | Správa železniční dopravní cesty | státní organizace, Dlážděná 1003/7, Nové Město, 11000 Praha 1 | 1995 | ostatní plocha | | kácené | |
| 794 | trnovník akát | <i>Robinia pseudoacacia</i> | 10 | | 40 | Libeň | 4026/1 | Správa železniční dopravní cesty | státní organizace, Dlážděná 1003/7, Nové Město, 11000 Praha 1 | 1995 | ostatní plocha | | kácené | |
| | hloh obecný | <i>Crataegus oxyacantha</i> | 5 | | 30 | Libeň | 4026/1 | Správa železniční dopravní cesty | státní organizace, Dlážděná 1003/7, Nové Město, 11000 Praha 1 | 1995 | ostatní plocha | | kácené | |
| | třešeň ptačí | <i>Prunus avium</i> | 5 | | 40 | Libeň | 4026/1 | Správa železniční dopravní cesty | státní organizace, Dlážděná 1003/7, Nové Město, 11000 Praha 1 | 1995 | ostatní plocha | | kácené | |
| | třešeň ptačí | <i>Prunus avium</i> | 5 | | 30 | Libeň | 4026/1 | Správa železniční dopravní cesty | státní organizace, Dlážděná 1003/7, Nové Město, 11000 Praha 1 | 1995 | ostatní plocha | | kácené | |
| | trnovník akát | <i>Robinia pseudoacacia</i> | | 100 | | Libeň | 4026/1 | Správa železniční dopravní cesty | státní organizace, Dlážděná 1003/7, Nové Město, 11000 Praha 1 | 1995 | ostatní plocha | | kácené | K_ANO |

| poř. číslo | druhové jméno česky | druhové jméno vědecky | počet [ks] | plocha [m ²] | obvod [cm] | katastrální území | parcelní číslo KN | vlastník | adresa | LV | druh pozemku | poznámka | kácené/ nekácené | k povolení ke kácení dle vyhlášky 189/2013 Sb. |
|------------|------------------------|-----------------------------|---------------|-----------------------------|---------------|----------------------|----------------------|----------------------------------|---|------|-----------------|----------|---------------------|---|
| 795 | trnovník akát | <i>Robinia pseudoacacia</i> | 2 | | 45 | Libeň | 4026/1 | Správa železniční dopravní cesty | státní organizace, Dlážděná 1003/7, Nové Město, 11000 Praha 1 | 1995 | ostatní plocha | | kácené | |
| | trnovník akát | <i>Robinia pseudoacacia</i> | | 150 | | Libeň | 4026/1 | Správa železniční dopravní cesty | státní organizace, Dlážděná 1003/7, Nové Město, 11000 Praha 1 | 1995 | ostatní plocha | | kácené | K_ANO |
| 796 | třešeň ptačí | <i>Prunus avium</i> | 1 | | 70 | Libeň | 4026/1 | Správa železniční dopravní cesty | státní organizace, Dlážděná 1003/7, Nové Město, 11000 Praha 1 | 1995 | ostatní plocha | | kácené | |
| | trnovník akát | <i>Robinia pseudoacacia</i> | 2 | | 70 | Libeň | 4026/1 | Správa železniční dopravní cesty | státní organizace, Dlážděná 1003/7, Nové Město, 11000 Praha 1 | 1995 | ostatní plocha | | kácené | |
| | trnovník akát | <i>Robinia pseudoacacia</i> | 10 | | 60 | Libeň | 4026/1 | Správa železniční dopravní cesty | státní organizace, Dlážděná 1003/7, Nové Město, 11000 Praha 1 | 1995 | ostatní plocha | | kácené | |
| | trnovník akát | <i>Robinia pseudoacacia</i> | | 120 | | Libeň | 4026/1 | Správa železniční dopravní cesty | státní organizace, Dlážděná 1003/7, Nové Město, 11000 Praha 1 | 1995 | ostatní plocha | | kácené | K_ANO |
| 797 | borovice lesní | <i>Pinus sylvestris</i> | 1 | | 75 | Libeň | 4026/1 | Správa železniční dopravní cesty | státní organizace, Dlážděná 1003/7, Nové Město, 11000 Praha 1 | 1995 | ostatní plocha | | kácené | |
| | trnovník akát | <i>Robinia pseudoacacia</i> | | 150 | | Libeň | 4026/1 | Správa železniční dopravní cesty | státní organizace, Dlážděná 1003/7, Nové Město, 11000 Praha 1 | 1995 | ostatní plocha | | kácené | K_ANO |
| | trnovník akát | <i>Robinia pseudoacacia</i> | 25 | | 45 | Libeň | 4026/1 | Správa železniční dopravní cesty | státní organizace, Dlážděná 1003/7, Nové Město, 11000 Praha 1 | 1995 | ostatní plocha | | kácené | |
| 798 | trnovník akát | <i>Robinia pseudoacacia</i> | 20 | | 35 | Libeň | 4026/1 | Správa železniční dopravní cesty | státní organizace, Dlážděná 1003/7, Nové Město, 11000 Praha 1 | 1995 | ostatní plocha | | kácené | |
| | trnovník akát | <i>Robinia pseudoacacia</i> | 8 | | 40 | Libeň | 4026/1 | Správa železniční dopravní cesty | státní organizace, Dlážděná 1003/7, Nové Město, 11000 Praha 1 | 1995 | ostatní plocha | | kácené | |
| | trnovník akát | <i>Robinia pseudoacacia</i> | 10 | | 40 | Libeň | 4026/1 | Správa železniční dopravní cesty | státní organizace, Dlážděná 1003/7, Nové Město, 11000 Praha 1 | 1995 | ostatní plocha | | kácené | |
| 799 | javor mléč | <i>Acer platanoides</i> | | 40 | | Libeň | 4103/1 | České dráhy, a.s. | nábřeží Ludvíka Svobody 1222/12, Nové Město, 11000 Praha 1 | 7327 | ostatní plocha | | kácené | K_ANO |
| | javor mléč | <i>Acer platanoides</i> | 1 | | 35 | Libeň | 4103/1 | České dráhy, a.s. | nábřeží Ludvíka Svobody 1222/12, Nové Město, 11000 Praha 1 | 7327 | ostatní plocha | | kácené | |
| 800 | trnovník akát | <i>Robinia pseudoacacia</i> | | 120 | | Libeň | 4026/1 | Správa železniční dopravní cesty | státní organizace, Dlážděná 1003/7, Nové Město, 11000 Praha 1 | 1995 | ostatní plocha | | kácené | K_ANO |
| | topol | <i>Populus sp</i> | 1 | | 75 | Libeň | 4026/1 | Správa železniční dopravní cesty | státní organizace, Dlážděná 1003/7, Nové Město, 11000 Praha 1 | 1995 | ostatní plocha | | kácené | |
| 801 | třešeň ptačí | <i>Prunus avium</i> | 3 | | 60 | Libeň | 4103/1 | České dráhy, a.s. | nábřeží Ludvíka Svobody 1222/12, Nové Město, 11000 Praha 1 | 7327 | ostatní plocha | | kácené | |
| | ořešák královský | <i>Juglans regia</i> | 1 | | 75 | Libeň | 4103/1 | České dráhy, a.s. | nábřeží Ludvíka Svobody 1222/12, Nové Město, 11000 Praha 1 | 7327 | ostatní plocha | | kácené | |
| | pajasan žlázkatý | <i>Ailanthus altissima</i> | 3 | | 60 | Libeň | 4103/1 | České dráhy, a.s. | nábřeží Ludvíka Svobody 1222/12, Nové Město, 11000 Praha 1 | 7327 | ostatní plocha | | kácené | |
| 802 | javor mléč | <i>Acer platanoides</i> | | 40 | | Libeň | 4026/1 | Správa železniční dopravní cesty | státní organizace, Dlážděná 1003/7, Nové Město, 11000 Praha 1 | 1995 | ostatní plocha | | kácené | K_ANO |
| | růže šípková | <i>Rosa canina</i> | | 40 | | Libeň | 4026/1 | Správa železniční dopravní cesty | státní organizace, Dlážděná 1003/7, Nové Město, 11000 Praha 1 | 1995 | ostatní plocha | | kácené | K_ANO |
| | trnovník akát | <i>Robinia pseudoacacia</i> | | 60 | | Libeň | 4026/1 | Správa železniční dopravní cesty | státní organizace, Dlážděná 1003/7, Nové Město, 11000 Praha 1 | 1995 | ostatní plocha | | kácené | K_ANO |

| poř. číslo | druhové jméno česky | druhové jméno vědecky | počet [ks] | plocha [m ²] | obvod [cm] | katastrální území | parcelní číslo KN | vlastník | adresa | LV | druh pozemku | poznámka | kácené/ nekácené | k povolení ke kácení dle vyhlášky 189/2013 Sb. |
|------------|------------------------|-----------------------------|---------------|-----------------------------|---------------|----------------------|----------------------|-------------------------------------|--|------|-------------------|----------|---------------------|---|
| 803 | trnovník akát | <i>Robinia pseudoacacia</i> | 7 | | 60 | Libeň | 4026/1 | Správa železniční dopravní cesty | státní organizace, Dlážděná 1003/7, Nové Město, 11000 Praha 1 | 1995 | ostatní plocha | | kácené | |
| | trnovník akát | <i>Robinia pseudoacacia</i> | 10 | | 35 | Libeň | 4026/1 | Správa železniční dopravní cesty | státní organizace, Dlážděná 1003/7, Nové Město, 11000 Praha 1 | 1995 | ostatní plocha | | kácené | |
| 804 | trnovník akát | <i>Robinia pseudoacacia</i> | 15 | | 30 | Libeň | 4026/1 | Správa železniční dopravní cesty | státní organizace, Dlážděná 1003/7, Nové Město, 11000 Praha 1 | 1995 | ostatní plocha | | kácené | |
| | trnovník akát | <i>Robinia pseudoacacia</i> | | 60 | | Libeň | 4026/1 | Správa železniční dopravní cesty | státní organizace, Dlážděná 1003/7, Nové Město, 11000 Praha 1 | 1995 | ostatní plocha | | kácené | K_ANO |
| 805 | trnovník akát | <i>Robinia pseudoacacia</i> | | 150 | | Libeň | 4026/1 | Správa železniční dopravní cesty | státní organizace, Dlážděná 1003/7, Nové Město, 11000 Praha 1 | 1995 | ostatní plocha | | kácené | K_ANO |
| | trnovník akát | <i>Robinia pseudoacacia</i> | 1 | | 75 | Libeň | 4026/1 | Správa železniční dopravní cesty | státní organizace, Dlážděná 1003/7, Nové Město, 11000 Praha 1 | 1995 | ostatní plocha | | kácené | |
| | hloh obecný | <i>Crataegus oxyacantha</i> | | 40 | | Libeň | 4026/1 | Správa železniční dopravní cesty | státní organizace, Dlážděná 1003/7, Nové Město, 11000 Praha 1 | 1995 | ostatní plocha | | kácené | K_ANO |
| 806 | trnovník akát | <i>Robinia pseudoacacia</i> | | 50 | | Libeň | 4026/1 | Správa železniční dopravní cesty | státní organizace, Dlážděná 1003/7, Nové Město, 11000 Praha 1 | 1995 | ostatní plocha | | kácené | K_ANO |
| | javor mléč | <i>Acer platanoides</i> | | 80 | | Libeň | 4026/1 | Správa železniční dopravní cesty | státní organizace, Dlážděná 1003/7, Nové Město, 11000 Praha 1 | 1995 | ostatní plocha | | kácené | K_ANO |
| | pajasán žlázkatý | <i>Ailanthus altissima</i> | 5 | | 30 | Libeň | 4026/1 | Správa železniční dopravní cesty | státní organizace, Dlážděná 1003/7, Nové Město, 11000 Praha 1 | 1995 | ostatní plocha | | kácené | |
| | trnovník akát | <i>Robinia pseudoacacia</i> | 3 | | 60 | Libeň | 4026/1 | Správa železniční dopravní cesty | státní organizace, Dlážděná 1003/7, Nové Město, 11000 Praha 1 | 1995 | ostatní plocha | | kácené | |
| 807 | trnovník akát | <i>Robinia pseudoacacia</i> | | 50 | | Libeň | 4026/2 | Správa železniční dopravní cesty | státní organizace, Dlážděná 1003/7, Nové Město, 11000 Praha 1 | 1995 | ostatní plocha | | kácené | K_ANO |
| 808 | topol | <i>Populus sp</i> | 10 | | 30 | Libeň | 4026/2 | Správa železniční dopravní cesty | státní organizace, Dlážděná 1003/7, Nové Město, 11000 Praha 1 | 1995 | ostatní plocha | | kácené | |
| | hloh obecný | <i>Crataegus oxyacantha</i> | | 50 | | Libeň | 4026/2 | Správa železniční dopravní cesty | státní organizace, Dlážděná 1003/7, Nové Město, 11000 Praha 1 | 1995 | ostatní plocha | | kácené | K_ANO |
| | trnovník akát | <i>Robinia pseudoacacia</i> | | 120 | | Libeň | 4026/2 | Správa železniční dopravní cesty | státní organizace, Dlážděná 1003/7, Nové Město, 11000 Praha 1 | 1995 | ostatní plocha | | kácené | K_ANO |
| 809 | trnovník akát | <i>Robinia pseudoacacia</i> | | 150 | | Libeň | 4026/2 | Správa železniční dopravní cesty | státní organizace, Dlážděná 1003/7, Nové Město, 11000 Praha 1 | 1995 | ostatní plocha | | kácené | K_ANO |
| 810 | trnovník akát | <i>Robinia pseudoacacia</i> | | 135 | | Libeň | 4026/2 | Správa železniční dopravní cesty | státní organizace, Dlážděná 1003/7, Nové Město, 11000 Praha 1 | 1995 | ostatní plocha | | kácené | K_ANO |
| 811 | trnovník akát | <i>Robinia pseudoacacia</i> | | 95 | | Libeň | 4026/2 | Správa železniční dopravní cesty | státní organizace, Dlážděná 1003/7, Nové Město, 11000 Praha 1 | 1995 | ostatní plocha | | kácené | K_ANO |
| 812 | trnovník akát | <i>Robinia pseudoacacia</i> | | 150 | | Libeň | 4026/2 | Správa železniční dopravní cesty | státní organizace, Dlážděná 1003/7, Nové Město, 11000 Praha 1 | 1995 | ostatní plocha | | kácené | K_ANO |
| | hloh obecný | <i>Crataegus oxyacantha</i> | | 40 | | Libeň | 4026/2 | Správa železniční dopravní cesty | státní organizace, Dlážděná 1003/7, Nové Město, 11000 Praha 1 | 1995 | ostatní plocha | | kácené | K_ANO |
| | třešeň ptačí | <i>Prunus avium</i> | 2 | | 75 | Libeň | 4026/2 | Správa železniční dopravní cesty | státní organizace, Dlážděná 1003/7, Nové Město, 11000 Praha 1 | 1995 | ostatní plocha | | kácené | |
| 813 | trnovník akát | <i>Robinia pseudoacacia</i> | | 75 | | Libeň | 4026/2 | Správa železniční dopravní cesty | státní organizace, Dlážděná 1003/7, Nové Město, 11000 Praha 1 | 1995 | ostatní plocha | | kácené | K_ANO |

| poř. číslo | druhové jméno česky | druhové jméno vědecky | počet [ks] | plocha [m ²] | obvod [cm] | katastrální území | parcelní číslo KN | vlastník | adresa | LV | druh pozemku | poznámka | kácené/ nekácené | k povolení ke kácení dle vyhlášky 189/2013 Sb. |
|---|---|-----------------------------|---------------|-----------------------------|---------------|----------------------|----------------------|----------------------------------|---|------|-----------------|----------|---------------------|---|
| 814 | trnovník akát | <i>Robinia pseudoacacia</i> | | 55 | | Libeň | 4026/2 | Správa železniční dopravní cesty | státní organizace, Dlážděná 1003/7, Nové Město, 11000 Praha 1 | 1995 | ostatní plocha | | kácené | K_ANO |
| 815 | trnovník akát | <i>Robinia pseudoacacia</i> | | 35 | | Libeň | 4026/2 | Správa železniční dopravní cesty | státní organizace, Dlážděná 1003/7, Nové Město, 11000 Praha 1 | 1995 | ostatní plocha | | kácené | |
| 816 | trnovník akát | <i>Robinia pseudoacacia</i> | | 85 | | Libeň | 4026/7 | České dráhy, a.s. | nábřeží Ludvíka Svobody 1222/12, Nové Město, 11000 Praha 1 | 7327 | ostatní plocha | | kácené | K_ANO |
| 817 | trnovník akát | <i>Robinia pseudoacacia</i> | | 76 | | Libeň | 4026/7 | České dráhy, a.s. | nábřeží Ludvíka Svobody 1222/12, Nové Město, 11000 Praha 1 | 7327 | ostatní plocha | | kácené | K_ANO |
| 818 | trnovník akát | <i>Robinia pseudoacacia</i> | | 60 | | Libeň | 4026/7 | České dráhy, a.s. | nábřeží Ludvíka Svobody 1222/12, Nové Město, 11000 Praha 1 | 7327 | ostatní plocha | | kácené | K_ANO |
| 819 | slivoň | <i>Prunus sp.</i> | | 70 | | Libeň | 4026/7 | České dráhy, a.s. | nábřeží Ludvíka Svobody 1222/12, Nové Město, 11000 Praha 1 | 7327 | ostatní plocha | | kácené | K_ANO |
| | třešeň ptačí | <i>Prunus avium</i> | 2 | | 50 | Libeň | 4026/7 | České dráhy, a.s. | nábřeží Ludvíka Svobody 1222/12, Nové Město, 11000 Praha 1 | 7327 | ostatní plocha | | kácené | |
| | jasan ztepilý | <i>Fraxinus excelsior</i> | 4 | | 30 | Libeň | 4026/7 | České dráhy, a.s. | nábřeží Ludvíka Svobody 1222/12, Nové Město, 11000 Praha 1 | 7327 | ostatní plocha | | kácené | |
| | javor jasanolistý | <i>Acer negundo</i> | 8 | | 35 | Libeň | 4026/7 | České dráhy, a.s. | nábřeží Ludvíka Svobody 1222/12, Nové Město, 11000 Praha 1 | 7327 | ostatní plocha | | kácené | |
| 820 | trnovník akát | <i>Robinia pseudoacacia</i> | 2 | | 75 | Libeň | 4026/3 | České dráhy, a.s. | nábřeží Ludvíka Svobody 1222/12, Nové Město, 11000 Praha 1 | 7327 | ostatní plocha | | kácené | |
| | trnovník akát | <i>Robinia pseudoacacia</i> | 5 | | 55 | Libeň | 4026/3 | České dráhy, a.s. | nábřeží Ludvíka Svobody 1222/12, Nové Město, 11000 Praha 1 | 7327 | ostatní plocha | | kácené | |
| | trnovník akát | <i>Robinia pseudoacacia</i> | 30 | | 40 | Libeň | 4026/3 | České dráhy, a.s. | nábřeží Ludvíka Svobody 1222/12, Nové Město, 11000 Praha 1 | 7327 | ostatní plocha | | kácené | |
| | pajasan žlaznatý | <i>Ailanthus altissima</i> | 3 | | 35 | Libeň | 4026/3 | České dráhy, a.s. | nábřeží Ludvíka Svobody 1222/12, Nové Město, 11000 Praha 1 | 7327 | ostatní plocha | | kácené | |
| 821 | trnovník akát | <i>Robinia pseudoacacia</i> | | 100 | | Libeň | 4026/3 | České dráhy, a.s. | nábřeží Ludvíka Svobody 1222/12, Nové Město, 11000 Praha 1 | 7327 | ostatní plocha | | kácené | K_ANO |
| | trnovník akát | <i>Robinia pseudoacacia</i> | 10 | | 40 | Libeň | 4026/3 | České dráhy, a.s. | nábřeží Ludvíka Svobody 1222/12, Nové Město, 11000 Praha 1 | 7327 | ostatní plocha | | kácené | |
| Celkem káceno dle výkazu.: | 25738 m ² keřových porostů | 4042 kusů stromů | | | | | | | | | | | kácené | |
| Celkem káceno k povolení ke kácení dle vyhlášky 189/2013 Sb | zapojených porostů 16717 m ² | 295 kusů stromů | | | | | | | | | | | kácené | |

| poř. číslo | druhové jméno česky | druhové jméno vědecky | počet [ks] | plocha [m ²] | obvod [cm] | katastrální území | parcelní číslo KN | vlastník | adresa | LV | druh pozemku | poznámka | kácené/ nekácené | k povolení ke kácení dle vyhlášky 189/2013 Sb. |
|------------|------------------------|--------------------------|---------------|-----------------------------|---------------|----------------------|----------------------|----------|--------|----|-----------------|----------|---------------------|---|
|------------|------------------------|--------------------------|---------------|-----------------------------|---------------|----------------------|----------------------|----------|--------|----|-----------------|----------|---------------------|---|

Legenda:

| | |
|-----------------|--|
| K_ANO | Keře nebo zapojené porosty dřevin, u kterých celková plocha kácených zapojených porostů dřevin přesahuje 40 m ² , tudíž vyžadují žádost o povolení ke kácení. |
| S_ANO | Dřeviny o obvodu kmene nad 80 cm měřeného ve výšce 130 cm nad zemí, u kterých je žádáno o povolení ke kácení. |
| nekácené | Dřeviny nekácené |
| kácené | Dřeviny navržené ke kácení |
| VKP | Dřeviny zasahující do významného krajinného prvku (VKP) registrovaného dle §6 zákona č.114/1992 Sb. |
| ZCHÚ | Dřeviny zasahující do ochranného pásma zvláště chráněného území |

Příloha č.2 Soupis dřevin ve VKP Skály v Kyjích

| Optimalizace traťového úseku Mstětice (mimo) – Praha-Vysočany (včetně) | | | | | | | | | | | | | | |
|--|-------------------------|-----------------------------|---------------|-----------------------------|---------------|----------------------|----------------------|---|--|------|-----------------|----------|---------------------|---|
| poř. číslo | druhové jméno česky | druhové jméno vědecky | počet [ks] | plocha [m ²] | obvod [cm] | katastrální území | parcelní číslo KN | vlastník | adresa | LV | druh pozemku | poznámka | kácené/ nekácené | k povolení ke kácení dle vyhlášky 189/2013 Sb. |
| 425 | trnovník akát | <i>Robinia pseudoacacia</i> | | 65 | | Horní Počernice | 4508/1 | Správa železniční dopravní cesty, státní organizace | Dlážděná 1003/7, Nové Město, 11000 Praha 1 | 3933 | ostatní plocha | VKP | kácené | |
| 428 | trnovník akát | <i>Robinia pseudoacacia</i> | 2 | | 50 | Horní Počernice | 4508/1 | Správa železniční dopravní cesty, státní organizace | Dlážděná 1003/7, Nové Město, 11000 Praha 1 | 3933 | ostatní plocha | VKP | kácené | |
| 429 | topol kanadský | <i>Populus x canadensis</i> | 2 | | 160 | Horní Počernice | 4508/1 | Správa železniční dopravní cesty, státní organizace | Dlážděná 1003/7, Nové Město, 11000 Praha 1 | 3933 | ostatní plocha | VKP | kácené | |
| 431 | trnovník akát | <i>Robinia pseudoacacia</i> | | 35 | | Horní Počernice | 4508/1 | Správa železniční dopravní cesty, státní organizace | Dlážděná 1003/7, Nové Město, 11000 Praha 1 | 3933 | ostatní plocha | VKP | kácené | |
| 432 | trnovník akát | <i>Robinia pseudoacacia</i> | | 50 | | Horní Počernice | 4508/1 | Správa železniční dopravní cesty, státní organizace | Dlážděná 1003/7, Nové Město, 11000 Praha 1 | 3933 | ostatní plocha | VKP | kácené | |
| 436 | trnovník akát | <i>Robinia pseudoacacia</i> | 5 | | 40 | Horní Počernice | 4508/1 | Správa železniční dopravní cesty, státní organizace | Dlážděná 1003/7, Nové Město, 11000 Praha 1 | 3933 | ostatní plocha | VKP | kácené | |
| 441 | třešeň ptačí | <i>Prunus avium</i> | | 50 | | Kyje | 2833 | Správa železniční dopravní cesty, státní organizace | Dlážděná 1003/7, Nové Město, 11000 Praha 1 | 230 | ostatní plocha | VKP | nekácené | |
| 442 | hloh obecný | <i>Crataegus oxyacantha</i> | | 30 | | Kyje | 2833 | Správa železniční dopravní cesty, státní organizace | Dlážděná 1003/7, Nové Město, 11000 Praha 1 | 230 | ostatní plocha | VKP | nekácené | |
| 443 | ořešák královský | <i>Juglans regia</i> | | 30 | | Kyje | 2833 | Správa železniční dopravní cesty, státní organizace | Dlážděná 1003/7, Nové Město, 11000 Praha 1 | 230 | ostatní plocha | VKP | nekácené | |
| 444 | hloh obecný | <i>Crataegus oxyacantha</i> | | 30 | | Kyje | 2833 | Správa železniční dopravní cesty, státní organizace | Dlážděná 1003/7, Nové Město, 11000 Praha 1 | 230 | ostatní plocha | VKP | nekácené | |
| Celkem káceno ve VKP.: | 150 m2 keřových porostů | 9 kusů stromů | | | | | | | | | | | kácené | |

Legenda:

| | |
|----------|---|
| K_ANO | Keře nebo zapojené porosty dřevin, u kterých celková plocha kácených zapojených porostů dřevin přesahuje 40 m2, tudíž vyžadují žádost o povolení ke kácení. |
| S_ANO | Dřeviny o obvodu kmene nad 80 cm měřeného ve výšce 130 cm nad zemí, u kterých je žádáno o povolení ke kácení. |
| nekácené | Dřeviny nekácené |
| kácené | Dřeviny navržené ke kácení |
| VKP | Dřeviny zasahující do významného krajinného prvku (VKP) registrovaného dle §6 zákona č.114/1992 Sb. |

Příloha č.3 Soupis dřevin zasahujících do zvláště chráněných území

| Optimalizace traťového úseku Mstětice (mimo) – Praha-Vysočany (včetně) | | | | | | | | | | | | | | |
|--|------------------------|-----------------------------|---------------|-----------------------------|---------------|----------------------|----------------------|---|---|------|-----------------|-------------------------------|---------------------|---|
| poř. číslo | druhové jméno česky | druhové jméno vědecky | počet [ks] | plocha [m ²] | obvod [cm] | katastrální území | parcelní číslo KN | vlastník | adresa | LV | druh pozemku | poznámka | kácené/ nekácené | k povolení ke kácení dle vyhlášky 189/2013 Sb. |
| 386 | habr obecný | <i>Carpinus betulus</i> | 1 | | 55 | Horní Počernice | 1853/10 | D & D REALITY, s.r.o | Náchodská 2396/21, Horní Počernice, 19300 Praha 9 | 2859 | ostatní plocha | ZCHÚ OP PP Chvalský lom | kácené | |
| 387 | javor tatarský | <i>Acer tataricum</i> | 4 | | 35 | Horní Počernice | 1853/10 | D & D REALITY, s.r.o | Náchodská 2396/21, Horní Počernice, 19300 Praha 9 | 2859 | ostatní plocha | ZCHÚ OP PP Chvalský lom | kácené | |
| | javor klen | <i>Acer pseudoplatanus</i> | | 30 | | Horní Počernice | 1853/10 | D & D REALITY, s.r.o | Náchodská 2396/21, Horní Počernice, 19300 Praha 9 | 2859 | ostatní plocha | ZCHÚ OP PP Chvalský lom | kácené | |
| 388 | hloh obecný | <i>Crataegus oxyacantha</i> | | 30 | | Horní Počernice | 3962/1 | Správa železniční dopravní cesty, státní organizace | Dlážděná 1003/7, Nové Město, 11000 Praha 1 | 3933 | ostatní plocha | ZCHÚ OP PP Chvalský lom | kácené | |
| 389 | svída bílá | <i>Cornus alba</i> | | 40 | | Horní Počernice | 3962/1 | Správa železniční dopravní cesty, státní organizace | Dlážděná 1003/7, Nové Město, 11000 Praha 1 | 3933 | ostatní plocha | ZCHÚ OP PP Chvalský lom | kácené | K_ANO |
| 390 | růže šípková | <i>Rosa canina</i> | | 30 | | Horní Počernice | 3962/1 | Správa železniční dopravní cesty, státní organizace | Dlážděná 1003/7, Nové Město, 11000 Praha 1 | 3933 | ostatní plocha | ZCHÚ OP PP Chvalský lom | kácené | |
| 391 | hloh obecný | <i>Crataegus oxyacantha</i> | | 30 | | Horní Počernice | 3962/1 | Správa železniční dopravní cesty, státní organizace | Dlážděná 1003/7, Nové Město, 11000 Praha 1 | 3933 | ostatní plocha | ZCHÚ OP PP Chvalský lom | kácené | |
| 392 | javor klen | <i>Acer pseudoplatanus</i> | | 30 | | Horní Počernice | 3962/1 | Správa železniční dopravní cesty, státní organizace | Dlážděná 1003/7, Nové Město, 11000 Praha 1 | 3933 | ostatní plocha | ZCHÚ OP PP Chvalský lom | kácené | |
| 393 | bříza bělokorá | <i>Betula pendula</i> | | 30 | | Horní Počernice | 3962/1 | Správa železniční dopravní cesty, státní organizace | Dlážděná 1003/7, Nové Město, 11000 Praha 1 | 3933 | ostatní plocha | ZCHÚ OP PP Chvalský lom | kácené | |
| 394 | bříza bělokorá | <i>Betula pendula</i> | | 15 | | Horní Počernice | 3962/1 | Správa železniční dopravní cesty, státní organizace | Dlážděná 1003/7, Nové Město, 11000 Praha 1 | 3933 | ostatní plocha | ZCHÚ OP PP Chvalský lom | kácené | |
| 395 | hloh obecný | <i>Crataegus oxyacantha</i> | | 40 | | Horní Počernice | 3962/1 | Správa železniční dopravní cesty, státní organizace | Dlážděná 1003/7, Nové Město, 11000 Praha 1 | 3933 | ostatní plocha | ZCHÚ OP PP Chvalský lom | kácené | K_ANO |
| 396 | javor klen | <i>Acer pseudoplatanus</i> | | 30 | | Horní Počernice | 3962/1 | Správa železniční dopravní cesty, státní organizace | Dlážděná 1003/7, Nové Město, 11000 Praha 1 | 3933 | ostatní plocha | ZCHÚ OP PP Chvalský lom | kácené | |
| 397 | javor klen | <i>Acer pseudoplatanus</i> | | 20 | | Horní Počernice | 3962/1 | Správa železniční dopravní cesty, státní organizace | Dlážděná 1003/7, Nové Město, 11000 Praha 1 | 3933 | ostatní plocha | ZCHÚ OP PP Chvalský lom | kácené | |

| poř. číslo | druhové jméno česky | druhové jméno vědecky | počet [ks] | plocha [m ²] | obvod [cm] | katastrální území | parcelní číslo KN | vlastník | adresa | LV | druh pozemku | poznámka | kácené/ nekácené | k povolení ke kácení dle vyhlášky 189/2013 Sb. |
|------------|------------------------|-----------------------------|---------------|-----------------------------|---------------|----------------------|----------------------|---|---|------|-----------------|---------------------------------------|---------------------|---|
| 398 | jasan ztepilý | <i>Fraxinus excelsior</i> | | 30 | | Horní Počernice | 3962/1 | Správa železniční dopravní cesty, státní organizace | Dlážděná 1003/7, Nové Město, 11000 Praha 1 | 3933 | ostatní plocha | ZCHÚ OP PP Chvalský lom | kácené | |
| 399 | javor klen | <i>Acer pseudoplatanus</i> | | 30 | | Horní Počernice | 3962/1 | Správa železniční dopravní cesty, státní organizace | Dlážděná 1003/7, Nové Město, 11000 Praha 1 | 3933 | ostatní plocha | ZCHÚ OP PP Chvalský lom | kácené | |
| 400 | slivoň | <i>Prunus sp.</i> | | 40 | | Horní Počernice | 4535/1 | Hlavní město Praha | Mariánské náměstí 2/2, Staré Město, 11000 Praha 1 | 2963 | ostatní plocha | ZCHÚ OP PP Chvalský lom | kácené | K_ANO |
| | trnovník akát | <i>Robinia pseudoacacia</i> | | 40 | | Horní Počernice | 4535/1 | Hlavní město Praha | Mariánské náměstí 2/2, Staré Město, 11000 Praha 1 | 2963 | ostatní plocha | ZCHÚ OP PP Chvalský lom | kácené | K_ANO |
| 401 | borovice černá | <i>Pinus nigra</i> | 9 | | 35 | Horní Počernice | 4535/1 | Hlavní město Praha | Mariánské náměstí 2/2, Staré Město, 11000 Praha 1 | 2963 | ostatní plocha | ZCHÚ OP PP Chvalský lom | kácené | |
| | bez černý | <i>Sambucus nigra</i> | | 30 | | Horní Počernice | 4535/1 | Hlavní město Praha | Mariánské náměstí 2/2, Staré Město, 11000 Praha 1 | 2963 | ostatní plocha | ZCHÚ OP PP Chvalský lom | kácené | |
| | javor klen | <i>Acer pseudoplatanus</i> | 3 | | 30 | Horní Počernice | 4535/1 | Hlavní město Praha | Mariánské náměstí 2/2, Staré Město, 11000 Praha 1 | 2963 | ostatní plocha | ZCHÚ OP PP Chvalský lom | kácené | |
| 402 | trnovník akát | <i>Robinia pseudoacacia</i> | 4 | | 50 | Horní Počernice | 4535/1 | Hlavní město Praha | Mariánské náměstí 2/2, Staré Město, 11000 Praha 1 | 2963 | ostatní plocha | ZCHÚ OP PP Chvalský lom | kácené | |
| | trnovník akát | <i>Robinia pseudoacacia</i> | 2 | | 40 | Horní Počernice | 4535/1 | Hlavní město Praha | Mariánské náměstí 2/2, Staré Město, 11000 Praha 1 | 2963 | ostatní plocha | ZCHÚ OP PP Chvalský lom | kácené | |
| 403 | javor klen | <i>Acer pseudoplatanus</i> | 3 | | 45 | Horní Počernice | 4535/1 | Hlavní město Praha | Mariánské náměstí 2/2, Staré Město, 11000 Praha 1 | 2963 | ostatní plocha | ZCHÚ OP PP Chvalský lom | kácené | |
| 404 | javor klen | <i>Acer pseudoplatanus</i> | 3 | | 40 | Horní Počernice | 4508/1 | Správa železniční dopravní cesty, státní organizace | Dlážděná 1003/7, Nové Město, 11000 Praha 1 | 3933 | ostatní plocha | ZCHÚ OP PP Chvalský lom | kácené | |
| 631 | slivoň | <i>Prunus sp.</i> | | 110 | | Hloubětín | 2604/1 | Správa železniční dopravní cesty, státní organizace | Dlážděná 1003/7, Nové Město, 11000 Praha 1 | 2567 | ostatní plocha | ZCHÚ OP PP Cihelna v Bažantnici | kácené | K_ANO |
| | růže šípková | <i>Rosa canina</i> | | 120 | | Hloubětín | 2604/1 | Správa železniční dopravní cesty, státní organizace | Dlážděná 1003/7, Nové Město, 11000 Praha 1 | 2567 | ostatní plocha | ZCHÚ OP PP Cihelna v Bažantnici | kácené | K_ANO |
| 632 | slivoň | <i>Prunus sp.</i> | | 130 | | Hloubětín | 2603/1 | Správa železniční dopravní cesty, státní organizace | Dlážděná 1003/7, Nové Město, 11000 Praha 1 | 2567 | ostatní plocha | ZCHÚ OP PP Cihelna v Bažantnici | kácené | K_ANO |
| 633 | topol | <i>Populus sp</i> | 8 | | 30 | Hloubětín | 1359/1 | HLAVNÍ MĚSTO PRAHA | Mariánské náměstí 2/2, Staré Město, 11000 Praha 1 | 1003 | ostatní plocha | ZCHÚ OP PP Cihelna v Bažantnici | kácené | |

| poř. číslo | druhové jméno česky | druhové jméno vědecky | počet [ks] | plocha [m ²] | obvod [cm] | katastrální území | parcelní číslo KN | vlastník | adresa | LV | druh pozemku | poznámka | kácené/ nekácené | k povolení ke kácení dle vyhlášky 189/2013 Sb. |
|------------|------------------------|-----------------------------|---------------|-----------------------------|---------------|----------------------|----------------------|--|--|------|-------------------|---------------------------------------|---------------------|---|
| | růže šípková | <i>Rosa canina</i> | | 50 | | Hloubětín | 1359/1 | HLAVNÍ MĚSTO PRAHA | Mariánské náměstí 2/2, Staré Město, 11000 Praha 1 | 1003 | ostatní plocha | ZCHÚ OP PP Cihelna v Bažantnici | kácené | K_ANO |
| | trnovník akát | <i>Robinia pseudoacacia</i> | | 30 | | Hloubětín | 1359/1 | HLAVNÍ MĚSTO PRAHA | Mariánské náměstí 2/2, Staré Město, 11000 Praha 1 | 1003 | ostatní plocha | ZCHÚ OP PP Cihelna v Bažantnici | kácené | |
| | slivoň | <i>Prunus sp.</i> | | 50 | | Hloubětín | 1359/1 | HLAVNÍ MĚSTO PRAHA | Mariánské náměstí 2/2, Staré Město, 11000 Praha 1 | 1003 | ostatní plocha | ZCHÚ OP PP Cihelna v Bažantnici | kácené | K_ANO |
| 634 | bez černý | <i>Sambucus nigra</i> | | 30 | | Hloubětín | 2604/1 | Správa železniční dopravní cesty, státní organizace | Dlážděná 1003/7, Nové Město, 11000 Praha 1 | 2567 | ostatní plocha | ZCHÚ OP PP Cihelna v Bažantnici | kácené | |
| | slivoň | <i>Prunus sp.</i> | | 100 | | Hloubětín | 2604/1 | Správa železniční dopravní cesty, státní organizace | Dlážděná 1003/7, Nové Město, 11000 Praha 1 | 2567 | ostatní plocha | ZCHÚ OP PP Cihelna v Bažantnici | kácené | K_ANO |
| 635 | slivoň | <i>Prunus sp.</i> | | 80 | | Hloubětín | 2604/1 | Správa železniční dopravní cesty, státní organizace | Dlážděná 1003/7, Nové Město, 11000 Praha 1 | 2567 | ostatní plocha | ZCHÚ OP PP Cihelna v Bažantnici | kácené | K_ANO |
| | růže šípková | <i>Rosa canina</i> | | 30 | | Hloubětín | 2604/1 | Správa železniční dopravní cesty, státní organizace | Dlážděná 1003/7, Nové Město, 11000 Praha 1 | 2567 | ostatní plocha | ZCHÚ OP PP Cihelna v Bažantnici | kácené | |
| 636 | slivoň | <i>Prunus sp.</i> | | 60 | | Hloubětín | 2617/1 | Správa železniční dopravní cesty, státní organizace | Dlážděná 1003/7, Nové Město, 11000 Praha 1 | 2567 | ostatní plocha | ZCHÚ OP PP Cihelna v Bažantnici | kácené | K_ANO |
| | trnovník akát | <i>Robinia pseudoacacia</i> | | 30 | | Hloubětín | 2617/1 | Správa železniční dopravní cesty, státní organizace | Dlážděná 1003/7, Nové Město, 11000 Praha 1 | 2567 | ostatní plocha | ZCHÚ OP PP Cihelna v Bažantnici | kácené | |
| 637 | slivoň | <i>Prunus sp.</i> | | 60 | | Hloubětín | 2604/1 | Správa železniční dopravní cesty, státní organizace | Dlážděná 1003/7, Nové Město, 11000 Praha 1 | 2567 | ostatní plocha | ZCHÚ OP PP Cihelna v Bažantnici | kácené | K_ANO |
| | třešeň ptačí | <i>Prunus avium</i> | 2 | | 120 | Hloubětín | 2604/1 | Správa železniční dopravní cesty, státní organizace | Dlážděná 1003/7, Nové Město, 11000 Praha 1 | 2567 | ostatní plocha | ZCHÚ OP PP Cihelna v Bažantnici | kácené | S_ANO |
| | javor mléč | <i>Acer platanoides</i> | 1 | | 60 | Hloubětín | 2604/1 | Správa železniční dopravní cesty, státní organizace | Dlážděná 1003/7, Nové Město, 11000 Praha 1 | 2567 | ostatní plocha | ZCHÚ OP PP Cihelna v Bažantnici | kácené | |

| poř. číslo | druhové jméno česky | druhové jméno vědecky | počet [ks] | plocha [m ²] | obvod [cm] | katastrální území | parcelní číslo KN | vlastník | adresa | LV | druh pozemku | poznámka | kácené/ nekácené | k povolení ke kácení dle vyhlášky 189/2013 Sb. |
|----------------------------------|-----------------------------|-----------------------------|---------------|-----------------------------|---------------|----------------------|----------------------|--|---|------|-------------------|---------------------------------------|---------------------|---|
| | javor klen | <i>Acer pseudoplatanus</i> | 2 | | 40 | Hloubětín | 2604/1 | Správa železniční dopravní cesty, státní organizace | Dlážděná 1003/7, Nové Město, 11000 Praha 1 | 2567 | ostatní plocha | ZCHÚ OP PP Cihelna v Bažantnici | kácené | |
| 638 | trnovník akát | <i>Robinia pseudoacacia</i> | 20 | | 30 | Hloubětín | 2603/1 | Správa železniční dopravní cesty, státní organizace | Dlážděná 1003/7, Nové Město, 11000 Praha 1 | 2567 | ostatní plocha | ZCHÚ OP PP Cihelna v Bažantnici | kácené | |
| | třešeň ptačí | <i>Prunus avium</i> | 1 | | 85 | Hloubětín | 2603/1 | Správa železniční dopravní cesty, státní organizace | Dlážděná 1003/7, Nové Město, 11000 Praha 1 | 2567 | ostatní plocha | ZCHÚ OP PP Cihelna v Bažantnici | kácené | S_ANO |
| | lípa srdčitá | <i>Tilia cordata</i> | 1 | | 70 | Hloubětín | 2603/1 | Správa železniční dopravní cesty, státní organizace | Dlážděná 1003/7, Nové Město, 11000 Praha 1 | 2567 | ostatní plocha | ZCHÚ OP PP Cihelna v Bažantnici | kácené | |
| | třešeň ptačí | <i>Prunus avium</i> | 1 | | 50 | Hloubětín | 2603/1 | Správa železniční dopravní cesty, státní organizace | Dlážděná 1003/7, Nové Město, 11000 Praha 1 | 2567 | ostatní plocha | ZCHÚ OP PP Cihelna v Bažantnici | kácené | |
| | třešeň ptačí | <i>Prunus avium</i> | 3 | | 50 | Hloubětín | 2603/1 | Správa železniční dopravní cesty, státní organizace | Dlážděná 1003/7, Nové Město, 11000 Praha 1 | 2567 | ostatní plocha | ZCHÚ OP PP Cihelna v Bažantnici | kácené | |
| | slivoň | <i>Prunus sp.</i> | | 60 | | Hloubětín | 2603/1 | Správa železniční dopravní cesty, státní organizace | Dlážděná 1003/7, Nové Město, 11000 Praha 1 | 2567 | ostatní plocha | ZCHÚ OP PP Cihelna v Bažantnici | kácené | K_ANO |
| Celkem káceno dle výkazu.: | 1435 m2 keřových porostů | 68 kusů stromů | | | | | | | | | | | kácené | |

Legenda:

| | |
|----------|---|
| K_ANO | Keře nebo zapojené porosty dřevin, u kterých celková plocha kácených zapojených porostů dřevin přesahuje 40 m2, tudíž vyžadují žádost o povolení ke kácení. |
| S_ANO | Dřeviny o obvodu kmene nad 80 cm měřeného ve výšce 130 cm nad zemí, u kterých je žádáno o povolení ke kácení. |
| nekácené | Dřeviny nekácené |
| kácené | Dřeviny navržené ke kácení |
| VKP | Dřeviny zasahující do významného krajinného prvku (VKP) registrovaného dle §6 zákona č.114/1992 Sb. |
| ZCHÚ | Dřeviny zasahující do ochranného pásma zvláště chráněného území |