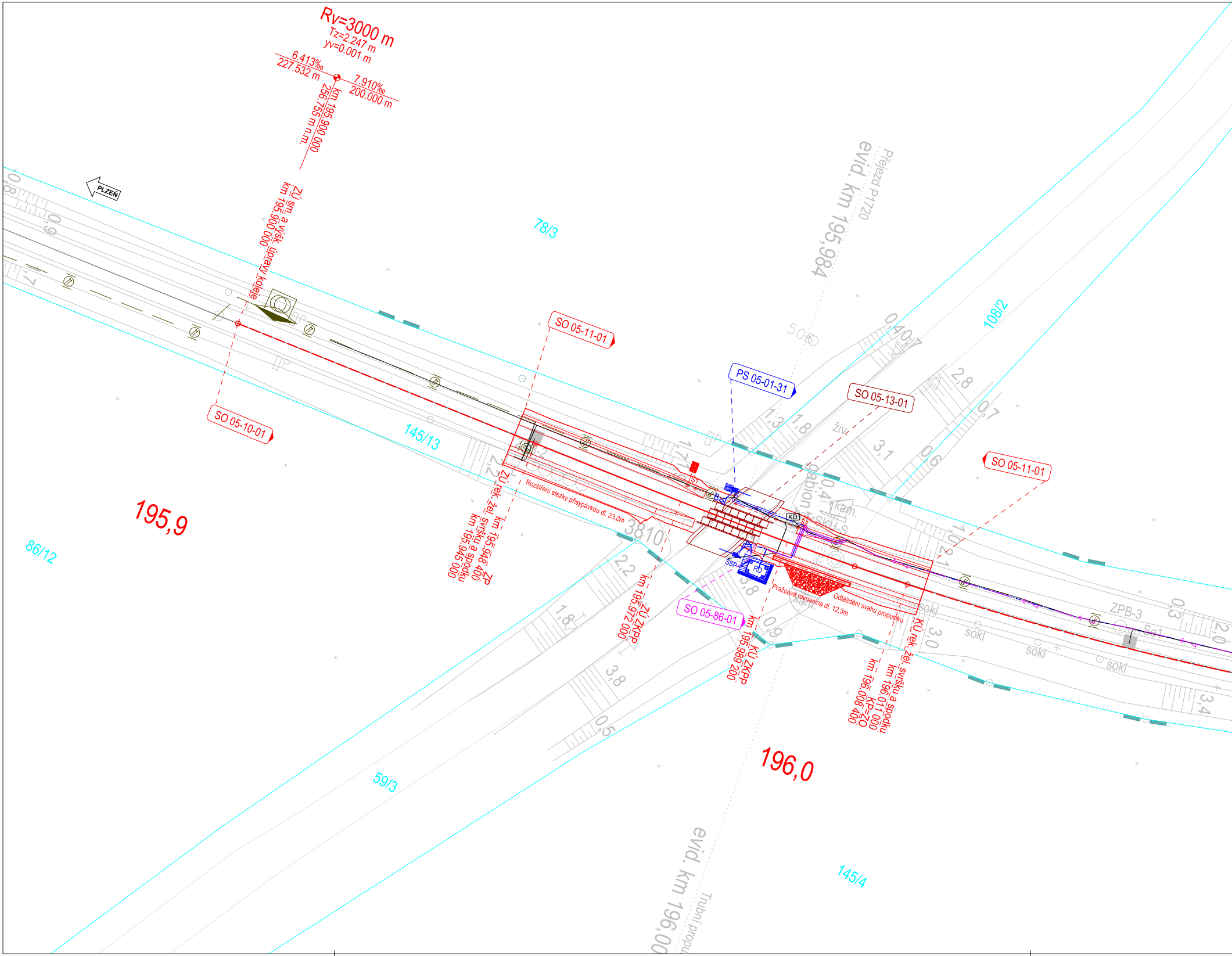
Rv=3000 m
Tz=2.247 m
yv=0.001 m
6.413‰
227.532 m
7.910‰
200.000 m
km 195.900 000
256.755 m n.m.
ZÚ sm. a výšk. úpravy koleje
km 195.900 000
PLZEŇ
78/3
145/13
86/12
195,9
SO 05-10-01
SO 05-11-01
PS 05-01-31
SO 05-13-01
SO 05-11-01
SO 05-86-01
108/2
evid. km 195,984
Přejezd P1720
506
ZÚ rek. žel. svršku a spodku
km 195.945 000
km 195.948 400 ZP
Rozšíření stezky přisypávkou dl. 23,0m
3810
km 195.972 000 ZÚ ZKPP
km 195.989 200 KÚ ZKPP
Pražcová rovnanina dl. 12,3m
Odláždění svahu propustku
KÚ rek. žel. svršku a spodku
km 196.017 000
km 196.008 400 KP=ZO
SSP
RD
KO
B
A
Š1
Š2
gabion
živ.
kam.
sokl
ZPB-3
So1
196,0
59/3
145/4
evid. km 196,00
Trubní propu
0,8
0,9
1,7
2,2
2,2
1,8
3,8
0,5
1,3
1,8
1,7
3,1
0,6
0,4
2,8
0,7
0,4
1,0
2,1
3,8
0,9
3,0
0,3
2,0
3,4

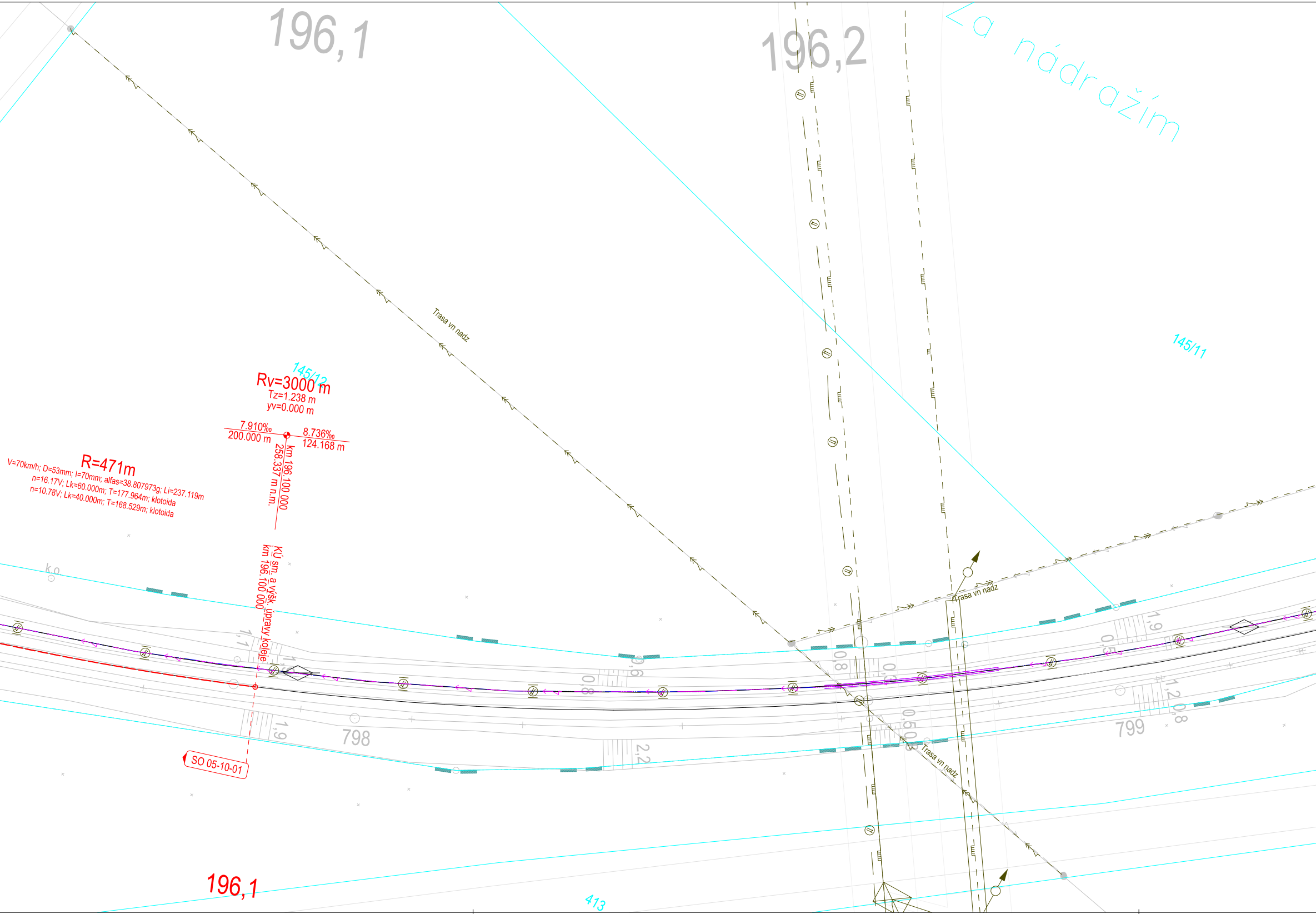
196,1
196,2
Za nádražím
Trasa vn nadz
145/12
145/11
Rv=3000 m
Tz=1.238 m
yv=0.000 m
7.910‰
200.000 m
8.736‰
124.168 m
km 196.100 000
258.337 m n.m.
R=471m
V=70km/h; D=53mm; I=70mm; alfas=38.807973g; Li=237.119m
n=16.17V; Lk=60.000m; T=177.964m; klotoida
n=10.78V; Lk=40.000m; T=168.529m; klotoida
KÚ sm. a výšk. úpravy koleje
km 196.100 000
k.o
1,1
1,9
798
0,6
0,8
2,2
0,8
0,5
1,9
0,5
1,2
0,8
799
SO 05-10-01
196,1
413

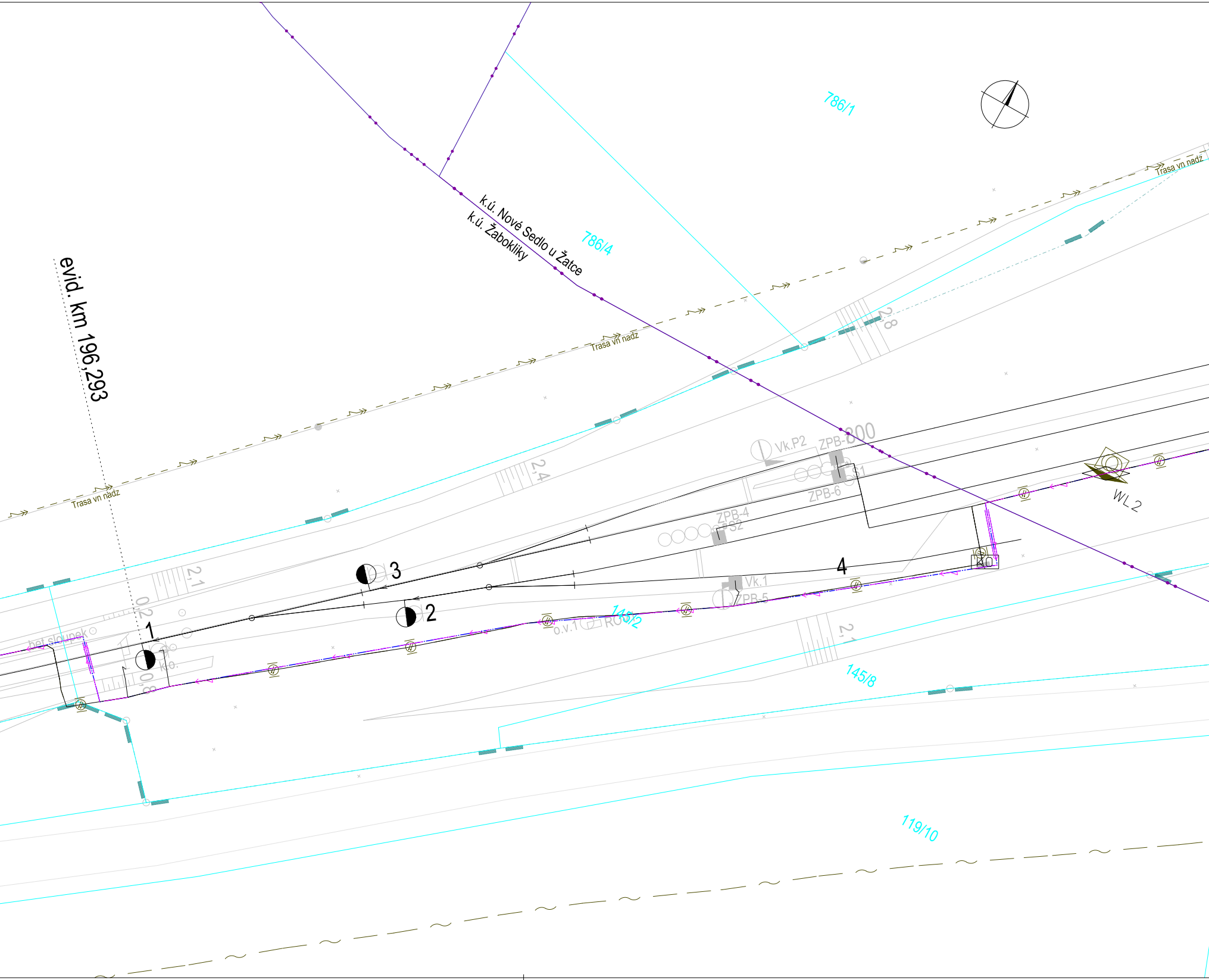
786/1
786/4
k.ú. Nové Sedlo u Žatce
k.ú. Žabokliky
evid. km 196,293
Trasa vn nadz
Trasa vn nadz
Trasa vn nadz
2,8
2,4
2,1
2,1
0,2
0,8
Vk.P2
ZPB-800
S1
ZPB-6
ZPB-4
S2
Vk.1
ZPB-5
WL2
1
2
3
4
bet.sloupek
k.o.
o.v.1
RO
145/2
145/8
119/10

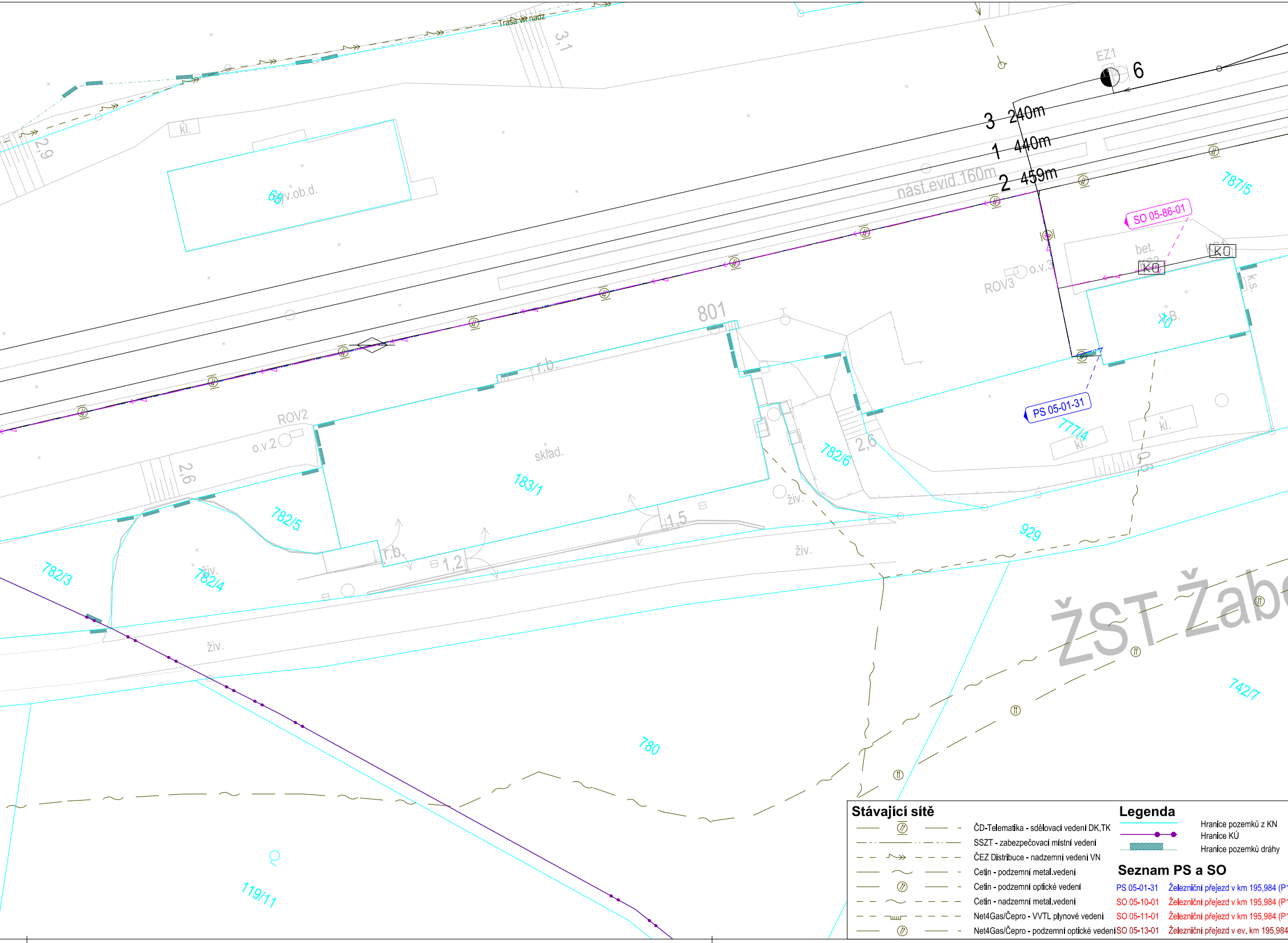
Trasa vn nadz
3,1
2,9
kl.
69
obč.ob.d.
EZ1
6
3 240m
1 440m
2 459m
nást.evid.160m
787/5
SO 05-86-01
bet.
KO
KO
k.s.
ROV3
o.v.3
801
10
B.
r.b.
PS 05-01-31
777/4
kl.
kl.
0,6
ROV2
o.v.2
2,6
sklad.
183/1
782/6
2,6
782/5
živ.
1,5
929
r.b.
1,2
živ.
782/3
živ.
782/4
živ.
ŽST Žab
742/7
780
119/11

Stávající sítě

⑪	ČD-Telematika - sdělovací vedení DK,TK
— · —	SSZT - zabezpečovací místní vedení
⇝»	ČEZ Distribuce - nadzemní vedení VN
～	Cetin - podzemní metal.vedení
⑪	Cetin - podzemní optické vedení
～	Cetin - nadzemní metal.vedení
⊔⊔⊔	Net4Gas/Čepro - VVTL plynové vedení
⑪	Net4Gas/Čepro - podzemní optické vedení

Legenda

—	Hranice pozemků z KN
—●—●	Hranice KÚ
▨	Hranice pozemků dráhy

Seznam PS a SO

PS 05-01-31	Železniční přejezd v km 195,984 (P1
SO 05-10-01	Železniční přejezd v km 195,984 (P1
SO 05-11-01	Železniční přejezd v km 195,984 (P1
SO 05-13-01	Železniční přejezd v ev. km 195,984


ŽATEC
777/21
oklik

1720), PZZ
1720), železniční svršek
1720), železniční spodek
(P1720)

Jiná ověření:	Paré:
Orientační schéma:	Razítko oprávněné osoby: Podpis: Datum:

Revize:	Datum:	Popis:	Kontroloval:
000	18.06.2024	Definitivní odevzdání dokumentace	Ing. Ondřej Vránek

Stavebník/Investor: **Správa železnic, státní organizace**
Adresa: **Dlážděná 1003/7, 110 00 Praha 1**
Zástupce investora: **Stavební správa západ**
Adresa: **Sokolovská 1955/278, 190 00 Praha 9**

SPRÁVA ŽELEZNIC

Zhotovitel díla: **VIAMONT Projekt, s.r.o.**
Adresa: Českobrodská 628, 190 11 Praha 9 – Běchovice
Kontakt: T: +420 477 070 481
E: info@viamontprojekt.cz

VIAMONT PROJEKT

Zhotovitel části/objektu:
Adresa:
Kontakt:

Hlavní projektant (HIP): **Ing. Ondřej Vránek** Specialista: **Martin Rynda**

Název stavby/akce:	**Doplnění závor na přejezdu P1720 v km 195,984 trati Plzeň - Žatec**	Označení investora: **S632200068** Zakázka: **13/2023**
Název části:	Rozvody nn	Označení části: **D.2.3.6**
Název objektu/dílčí části:	**Přípojka napájení NN pro přejezd v km 195,984 (P1720)**	Označení objektu/komplexu: **SO 05-86-01**
Název přílohy: Název dílčí části přílohy:	Polohopisný výkres přípojky nn	Číslo přílohy (typ/pořadí): **2. 101**
Odpovědný projektant: Ing. Milouš Janík	Zpracovatel přílohy: David Pajma | Měřítko: 1:500 Formáty: 9xA4	Stupeň dokumentace: **PDPS**
Kraj: Ústecký	Katastrální území: Žabokliky [746509] | TUDU: 0502 18	Smluvní datum zpracování: **18.06.2024**

Označení investora:: S 6 3 2 2 0 0 0 6 8 - *Stupeň dokumentace:* P D P S - *Část:* D 2 3 0 6 - *Objekt:* S O 0 5 8 6 0 1 - *Podobjekt:* X X - *Příloha:* 2 _ 1 0 1 - *Revize:* 0 0 0

[Prostor pro další informace]