měřítko 1:500

Stávající sítě

CETIN - podzemní metalické vedení
CETIN - podzemní metalické vedení neověřeno
CETIN - nadzemní metalické vedení
CETIN - podzemní optické vedení
Telco Pro Services, a. s. - podzemní telekomunikační vedení
SČVK - vodovod
ČezDis - nadzemní vedení VN

Legenda

Hranice pozemků z KN
Hranice pozemků dráhy
🟩 Rušené prvky

Seznam PS a SO

PS 06-01-31	Železniční přejezd v km 196,926 (P1721), PZZ
SO 06-10-01	Železniční přejezd v km 196,926 (P1721), železniční svršek
SO 06-13-01	Železniční přejezd v ev. km 196,926 (P1721)
SO 06-86-01	Přípojka napájení NN pro přejezd v km 196,926 (P1721)

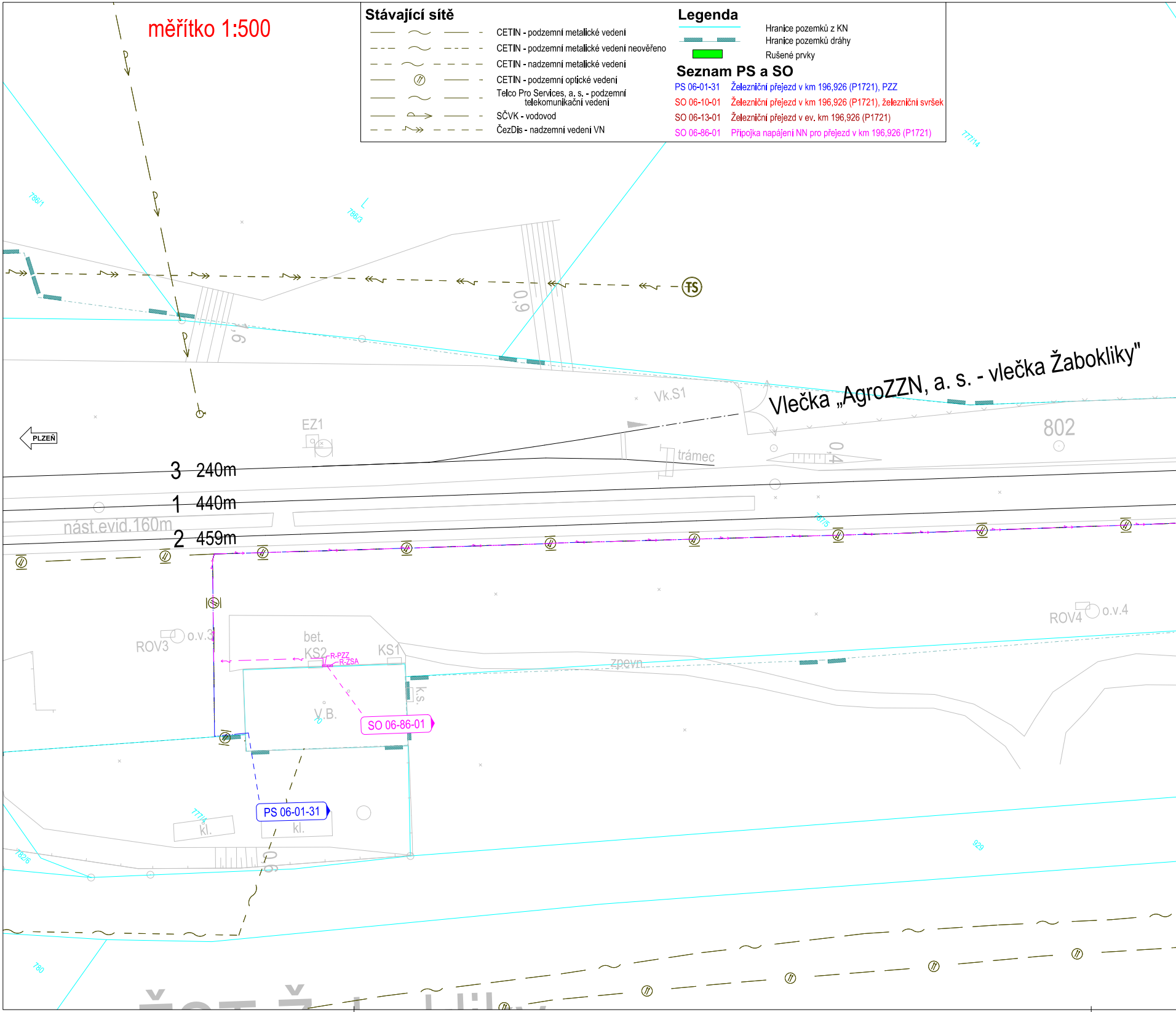
Vlečka „AgroZZN, a. s. - vlečka Žabokliky"
PLZEŇ
TS
786/1
786/3
777/14
0,6
6,0
Vk.S1
EZ1
802
trámec
0,4
3 240m
1 440m
nást.evid.160m
2 459m
777/5
ROV3
o.v.3
bet.
KS2
R-PZZ
R-ZSA
KS1
zpevn.
k.s.
V.B.
70
SO 06-86-01
ROV4
o.v.4
PS 06-01-31
777/1
kl.
kl.
782/6
0,6
929
780

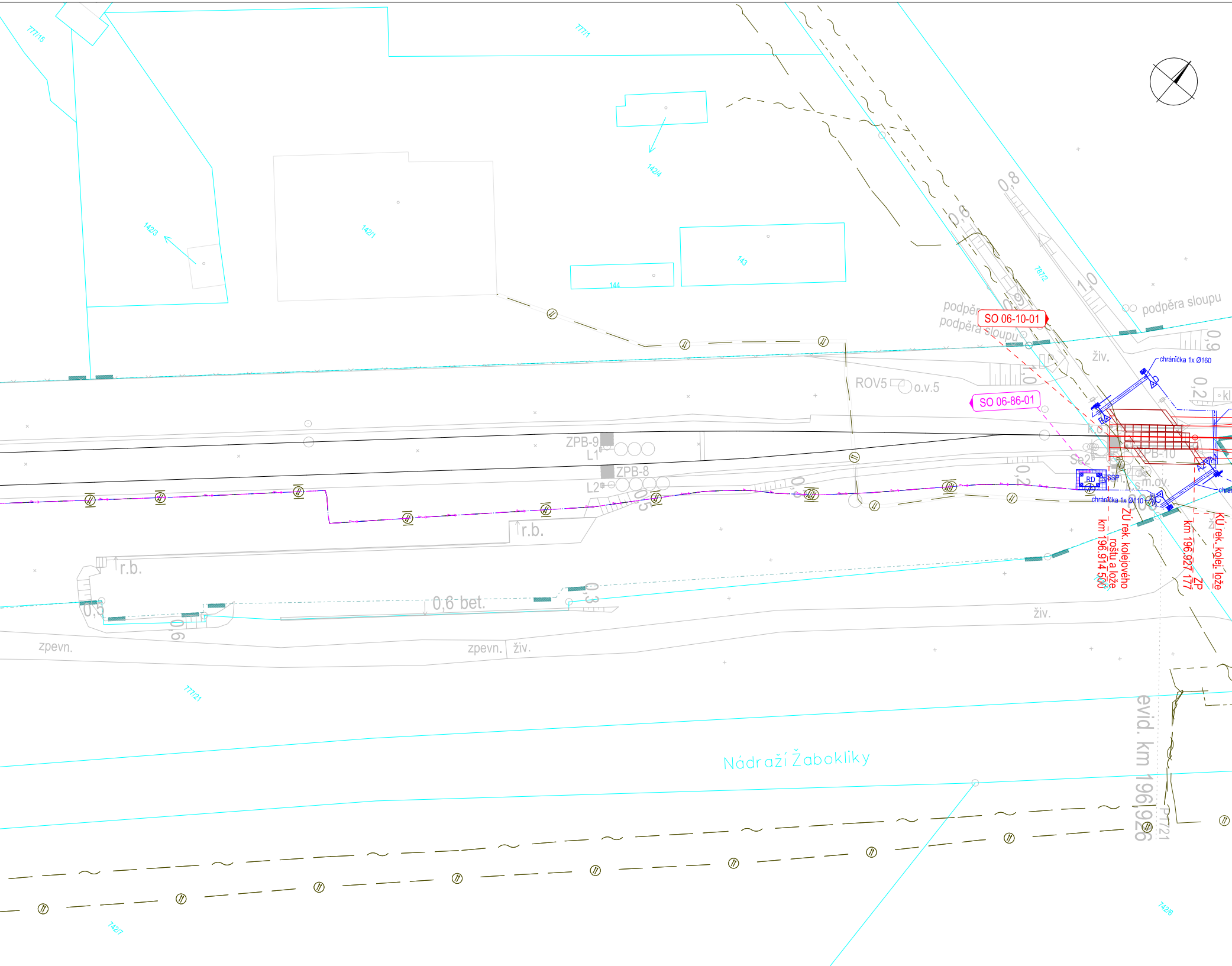
777/15
777/1
142/4
142/3
142/1
143
144
787/2
0,8
0,6
1,0
0,9
podpěra sloupu
podpěra sloupu
SO 06-10-01
živ.
chránička 1x Ø160
ROV5
o.v.5
1,0
0,2
SO 06-86-01
k.o.
ZPB-9
L1
ZPB-8
L2
ZPB-10
Se2
RD
SSP
m.ov.
k.s.
0,2
0,5
chránička 1x Ø110
ZÚ rek. kolejového roštu a lože
km 196.914 500
ZP
km 196.927 177
KÚ rek. kolej. lože
r.b.
r.b.
0,3
0,6 bet.
0,5
0,6
zpevn.
zpevn.
živ.
živ.
777/21
Nádraží Žabokliky
evid. km 196,926
P1721
1427
1426

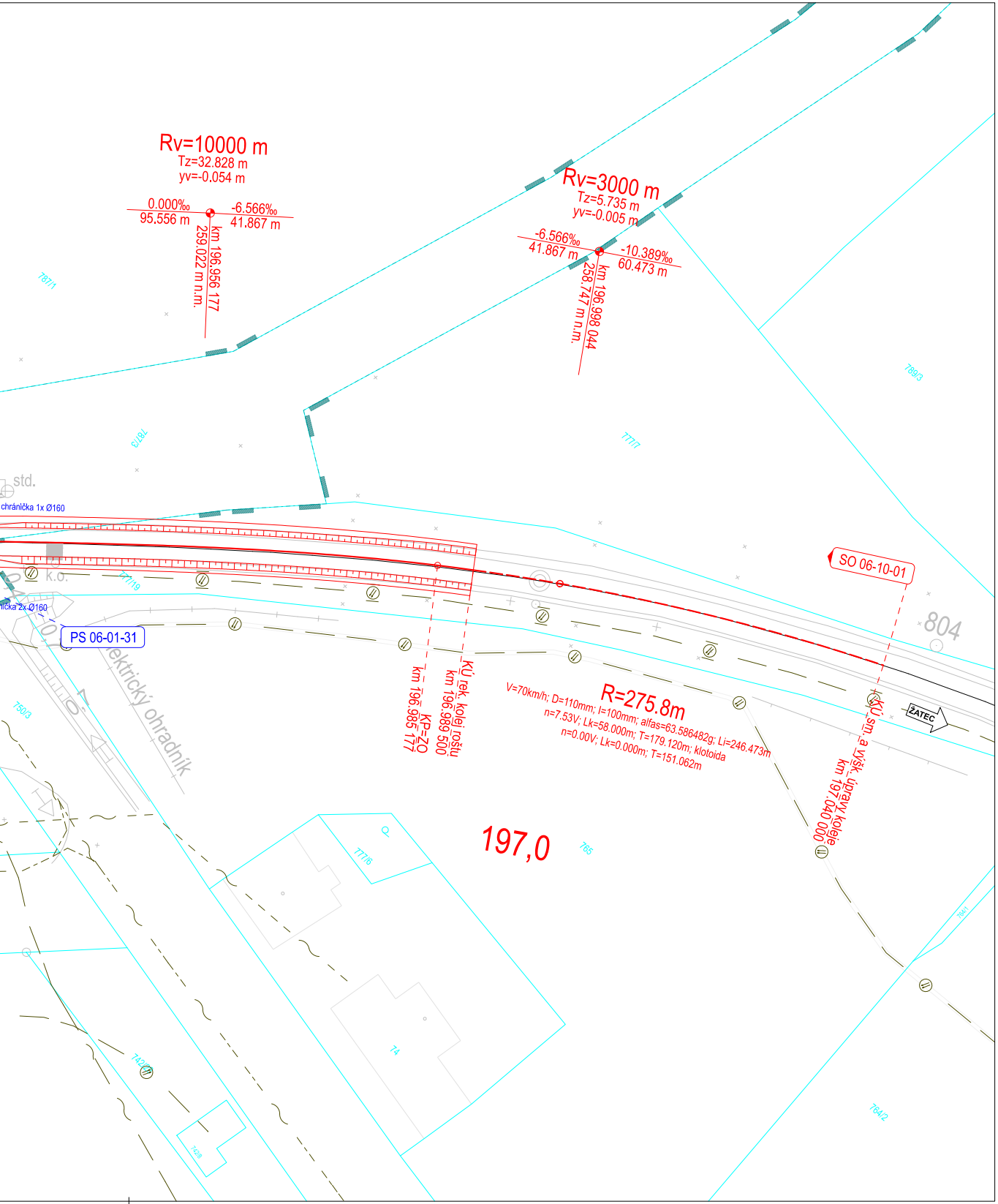
Rv=10000 m
Tz=32.828 m
yv=-0.054 m
0.000‰
95.556 m
-6.566‰
41.867 m
km 196.956 177
259.022 m n.m.
Rv=3000 m
Tz=5.735 m
yv=-0.005 m
-6.566‰
41.867 m
-10.389‰
60.473 m
km 196.998 044
258.747 m n.m.
787/1
787/3
777/7
789/3
std.
chránička 1x Ø160
k.o.
777/19
nička 2x Ø160
PS 06-01-31
elektrický ohradník
750/3
KÚ rek. kolejí roštu
km 196.989 500
KP=ZO
km 196.985 177
SO 06-10-01
804
R=275.8m
V=70km/h; D=110mm; I=100mm; alfas=63.586482g; Li=246.473m
n=7.53V; Lk=58.000m; T=179.120m; klotoida
n=0.00V; Lk=0.000m; T=151.062m
ŽATEC
KÚ sm. a výšk. úpravy koleje
km 197.040 000
197,0
765
777/6
74
742/7
742/8
764/1
764/2

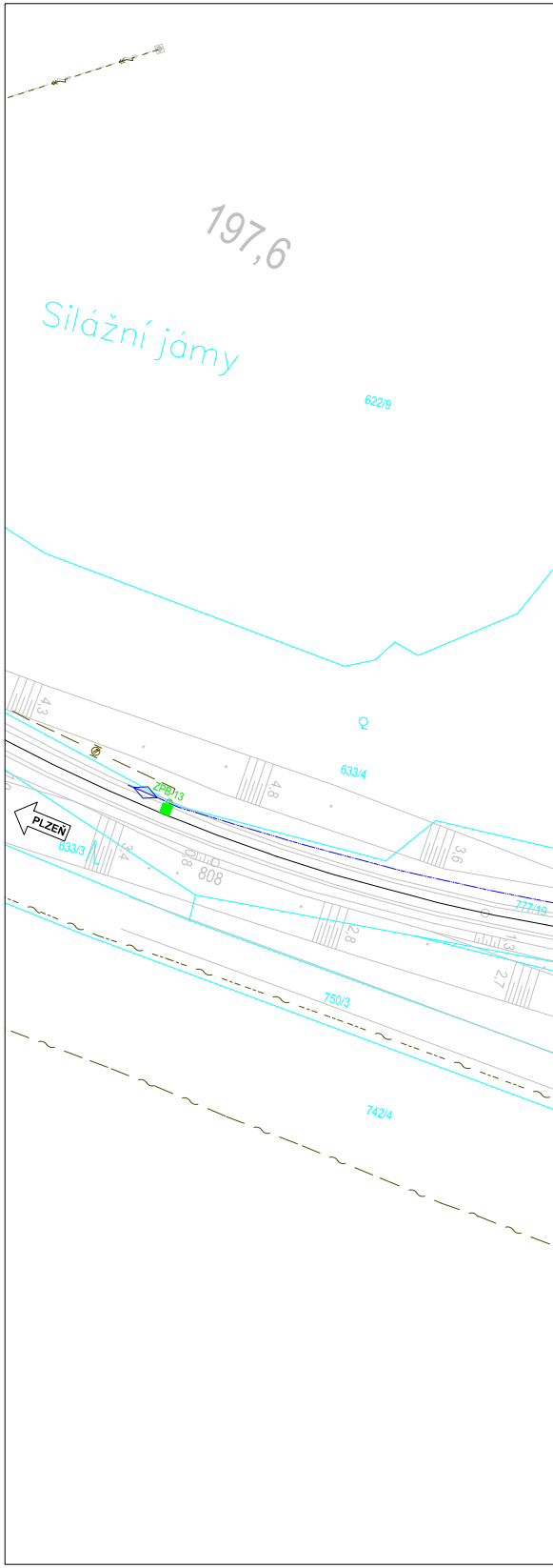
197,6
Silážní jámy
622/9
4.3
4.8
633/4
ZPB 13
PLZEŇ
633/3
3.4
808
3.6
777/19
2.8
1.3
2.7
750/3
742/4

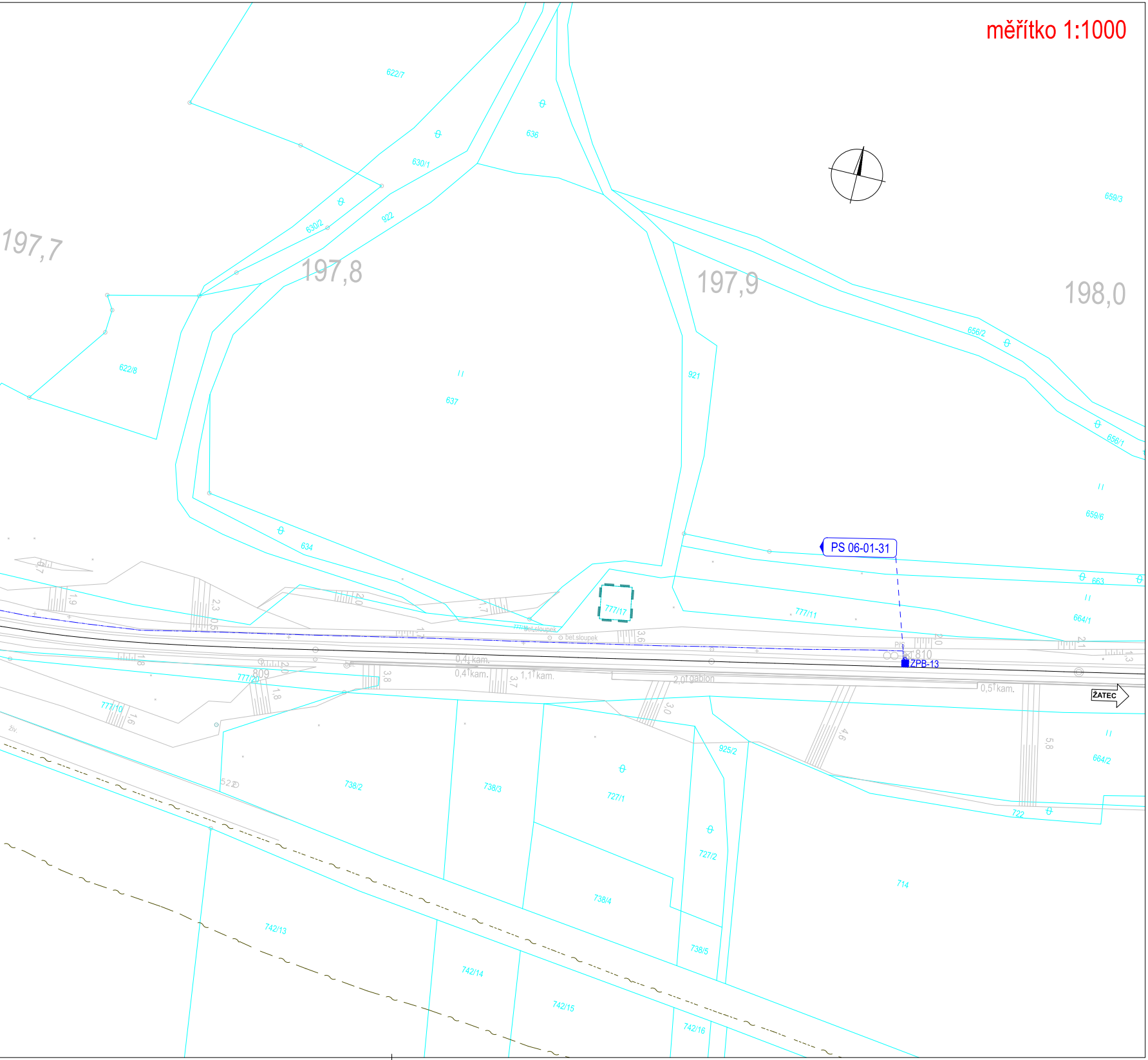
měřítko 1:1000
197,7
197,8
197,9
198,0
622/7
630/1
630/2
636
922
622/8
637
921
656/2
656/1
659/3
659/6
634
PS 06-01-31
663
664/1
777/17
777/11
bet.sloupek
810
ZPB-13
809
777/20
777/10
0,4 kam.
1,1 kam.
2,0 gabion
0,5 kam.
ŽATEC
925/2
727/1
727/2
664/2
722
738/2
738/3
738/4
738/5
714
742/13
742/14
742/15
742/16
živ.

Jiná ověření:	Paré:
Orientační schéma:	Razítko oprávněné osoby: Podpis: Datum:

Revize:	Datum:	Popis:	Kontroloval:
000	18.06.2024	Definitivní odevzdání dokumentace	Ing. Ondřej Vránek

Stavebník/Investor:	**Správa železnic, státní organizace**
Adresa:	**Dlážděná 1003/7, 110 00 Praha 1**
Zástupce investora:	**Stavební správa západ**
Adresa:	**Sokolovská 1955/278, 190 00 Praha 9**

SPRÁVA ŽELEZNIC

Zhotovitel díla:	**VIAMONT Projekt, s.r.o.**
Adresa:	Českobrodská 628, 190 11 Praha 9 – Běchovice
Kontakt:	T: +420 477 070 481 E: info@viamontprojekt.cz
Zhotovitel části/objektu:	
Adresa:	
Kontakt:	

VIAMONT PROJEKT

Hlavní projektant (HIP): **Ing. Ondřej Vránek** Specialista: **Martin Rynda**

Název stavby/akce:	**Doplnění závor na přejezdu P1721 v km 196,926 trati Plzeň - Žatec**	Označení investora: **S632200069** Zakázka: **13/2023**
Název části:	Přejezdové zabezpečovací zařízení	Označení části: **D.1.1.3**
Název objektu/dílčí části:	**Železniční přejezd v km 196,926 (P1721), PZZ**	Označení objektu/komplexu: **PS 06-01-31**
Název přílohy: Název dílčí části přílohy:	Polohopisný výkres v km 196,600-197,050 a 197,600-198,000	Číslo přílohy (typ/pořadí): **2. 101**

Odpovědný projektant: Ing. Milouš Janík	Zpracovatel přílohy: Radek Smetana	Měřítko: - Formáty: 8xA4	Stupeň dokumentace: **PDPS**
Kraj: Ústecký	Katastrální území: Nové Sedlo u Žatce [706710]	TUDU: 0502 22	Smluvní datum zpracování: **18.06.2024**

Označení investora::	*Stupeň dokumentace:*	*Část:*	*Objekt:*	*Podobjekt:*	*Příloha:*	*Revize:*
S632200069	-PDPS	-D1103	-PS060131	-XX	-2_101	-000

[Prostor pro další informace]