













Legenda koordinační situace:

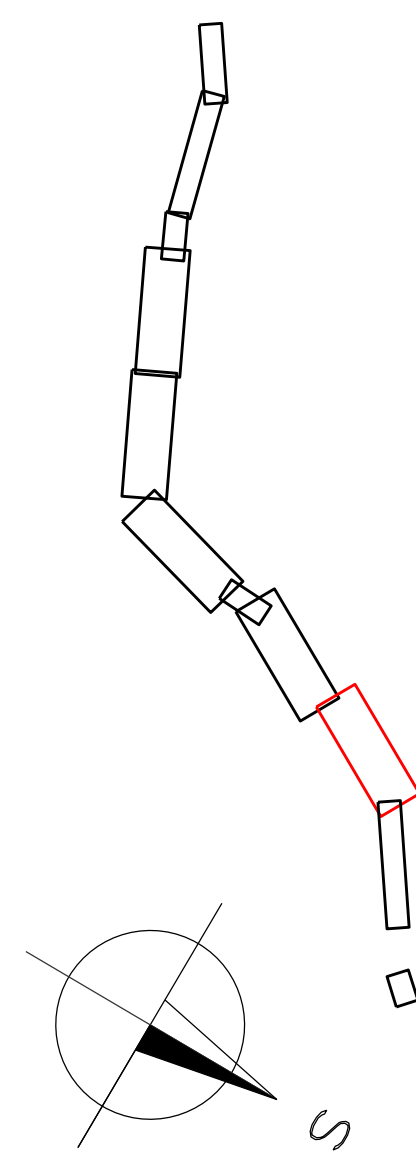
-  stávající hranice pozemku dráhy (SŽ s.o.)
-  stávající hranice pozemku dráhy (ČD a.s.)
-  stávající hranice katastrální mapy
-  nové řešení stavebních objektů
-  trativod
-  směrová a výšková úprava st. koleje

Legenda zázorů

	Trvalý zázor - výkup pozemků
	Trvalý zázor - bez výkupu (pozemky SŽ, s.o.)
	Docházející zázor
	Trvalý zázor (pozemky ČD a.s., UMVŽST)
	Budoucí věcné břemeno
	Zařízení staveniště

Seznam SO a PS:

Klad listů:

[illegible]