



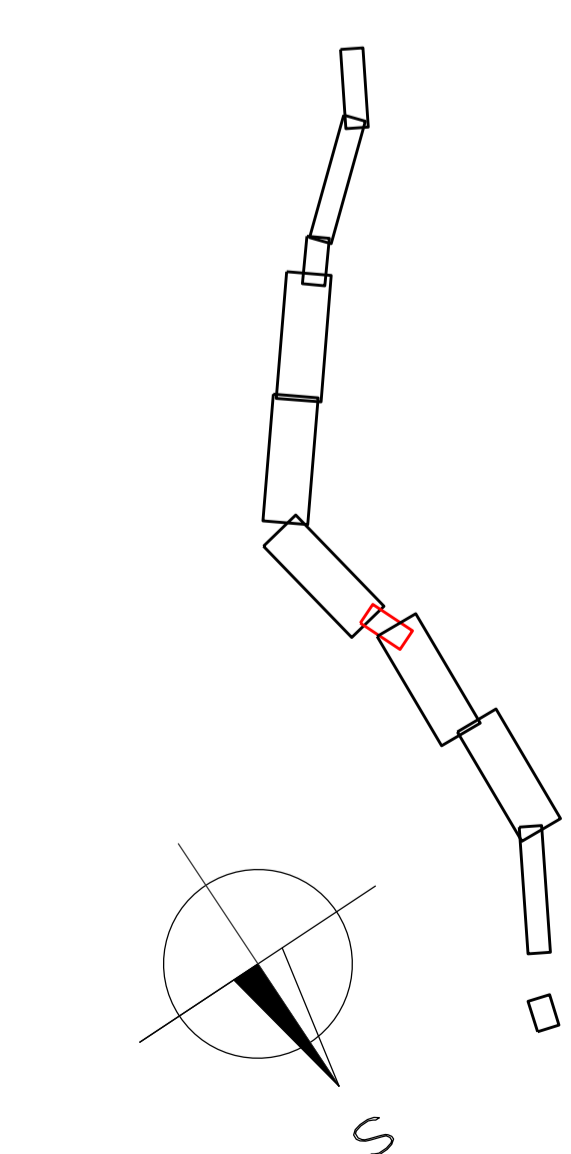
Legenda koordinační situace:



Legenda stávajících sítí



Klad listů

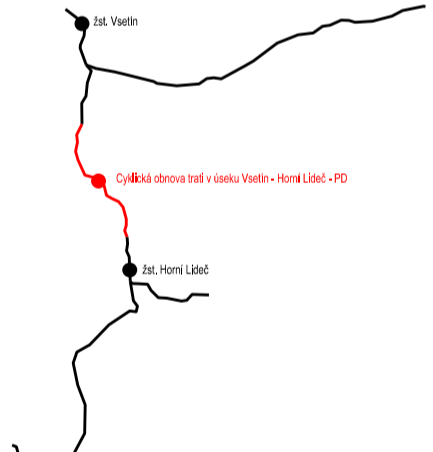


Seznam SO a PS

- 100 **Objekt kolektívne výroky a spodky**
 SO1111.01:101 Hromé Lidec - Valašská Polanka, nádobový vrchok
 SO1111.01:02 Hromé Lidec - Valašská Polanka, nádobový vrchok
 SO1111.01:03 Hromé Lidec - Valašská Polanka, kolegový spodok
 SO1111.01:20 ZŠ Valašská Polanka, nádobový vrchok
 SO1111.02:02 ZŠ Valašská Polanka, nádobový vrchok
 SO1111.02:07 ZŠ Valašská Polanka, nádobový vrchok
 SO1111.02:20 ZŠ Valašská Polanka, nádobový vrchok
 SO1111.03:01 Valašská Polanka - Vietim, kolegový vrchok
 SO1111.03:02 Valašská Polanka - Vietim, kolegový vrchok
 SO1111.03:03 Valašská Polanka - Vietim, kolegový vrchok
 SO1115.01:01 Hromé Lidec - Vietim, výstny trn
- 120 **Objekt dopravných ploch dráhy**
 SO1223.01:01 zast. Látava - Vietim, výstny trn
 SO1223.01:01 zast. Látava - Vietim, výstny trn
- 140 **Objekt mosty, prepravy, zábrany a konštrukcie**
 SO1401.01:01 Hromé Lidec - Valašská Polanka, most v km 21,684
 SO1401.11:02 Hromé Lidec - Valašská Polanka, most v km 23,394
 SO1401.01:02 Hromé Lidec - Valašská Polanka, most v km 23,394
 SO1401.01:03 Hromé Lidec - Valašská Polanka, most v km 23,394
 SO1401.01:04 Hromé Lidec - Valašská Polanka, most v km 23,394
 SO1402.01:01 Hromé Lidec - Valašská Polanka, preprask - km 21,122
 SO1402.01:02 Hromé Lidec - Valašská Polanka, preprask - km 24,095
 SO1402.01:03 Hromé Lidec - Valašská Polanka, preprask - km 27,621
 SO1402.01:04 Hromé Lidec - Valašská Polanka, preprask - km 27,909
 SO1404.1:01 Valašská Polanka - Vietim, most v km 29,724
 SO1404.1:02 Valašská Polanka - Vietim, most v km 29,724
 SO1404.1:03 Valašská Polanka - Vietim, most v km 30,224
 SO1404.1:04 Valašská Polanka - Vietim, most v km 30,224
 SO1404.1:05 Valašská Polanka - Vietim, preprask - km 30,751
 SO1404.1:06 Valašská Polanka - Vietim, preprask - km 30,751
 SO1404.1:07 Valašská Polanka - Vietim, preprask - km 30,751
 SO1404.1:11 Hromé Lidec - Valašská Polanka, zábrn zřet v km 21,960 - 22,210

- **Související investice**

GSM-R + ETCS Hranice na Moravě - Horní Lideč - Střelná
Statní hranice Slovenská republika (Střelná) - Vsetín (mimo) - konverze
Sanace nestabilního úseku Valašská Polanka - Horní Lideč v km 20,019 - 21,2

| | |
|---|-----------------------|
| Jiná ořez: | Paní: |
| Orezační území: | Paní: |
|  | Razba upravená podle: |
| Podpis: | Datum: |
| Revize: | Datum: |
| 000 | 30.10.2025 |
| Popis: | Kontrolováno: |
| Definování orezační dokumentace | Ing. Michal Kasaj |
| Adresa: | |
| | |
| | |
| | |
| | |
| | |
| | |
| | |
| | |
| | |
| | |
| | |
| | |
| | |
| | |
| | |
| | |
| | |
| | |
| | |
| | |
| | |
| | |
| | |