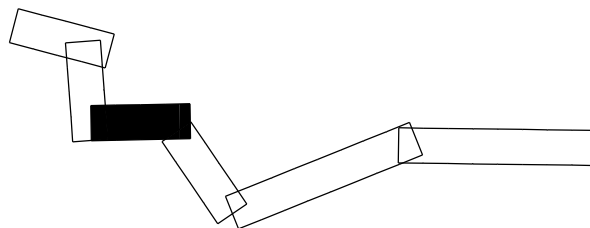








Legenda

-  Trvalý zábor ZPF
 Trvalý zábor PUPFL
 Trvalý zábor ostatní
 Trvalý zábor bez výkupu - ve vlastnictví ČR - Správa železnic, státní organizace
 Trvalý zábor bez výkupu ostatní
 Trvalý zábor UMVŽST - na nemovitostech, které v rámci UMVŽST zůstávají ve vlastnictví ČD a.s.
 UMVŽST ČD k SZ - nemovitosti, které v rámci UMVŽST přecházejí na ČR - Správu železnic, státní organizaci
 Dočasný zábor nad 1 rok ZPF
 Dočasný zábor nad 1 rok PUPFL
 Dočasný zábor nad 1 rok ostatní
 Dočasný zábor nad 1 rok UMVŽST - na nemovitostech, které v rámci UMVŽST zůstávají ve vlastnictví ČD
 Hranice dočasného záboru nad 1 rok bez rozlišení
 Dočasný zábor do 1 roku ZPF
 Dočasný zábor do 1 roku PUPFL
 Dočasný zábor do 1 roku ostatní
 Dočasný zábor do 1 roku UMVŽST - na nemovitostech, které v rámci UMVŽST zůstávají ve vlastnictví ČD
 Hranice dočasného záboru do 1 roku bez rozlišení
 Demolice
 - - - Individuální protihlukové opatření
 Věcné břemeno
 Dočasný zábor (nájem) částí pozemku ve vlastnictví ČD a.s. - k převodu na SZ
 Hranice věcného břemene
 Hranice - nabyvatel ČR - Správa železnic, státní organizace
 Hranice - nabyvatel Krajská správa a údržba silnic
 Hranice - nabyvatel obec
 Stav katastru nemovitostí ČR
 Projektovaný stav
 Geometrické plány
 • 003.2 Stávající staničení

Jiná ověření: Číslo ověření: 5/2025-C Datum ověření: 3.2.2025	Paré:																								
Orientační schéma:	Razítko oprávněné osoby:																								
																									
Podpis: _____ Datum: _____																									
<table border="1" style="width: 100%; border-collapse: collapse;"> <thead> <tr> <th style="width: 25%;">Revize:</th> <th style="width: 25%;">Datum:</th> <th style="width: 40%;">Popis:</th> <th style="width: 10%;">Kontroloval:</th> </tr> </thead> <tbody> <tr><td>-</td><td>-</td><td>-</td><td>-</td></tr> <tr><td>-</td><td>-</td><td>-</td><td>-</td></tr> <tr><td>-</td><td>-</td><td>-</td><td>-</td></tr> <tr><td>-</td><td>-</td><td>-</td><td>-</td></tr> <tr><td>-</td><td>-</td><td>-</td><td>-</td></tr> </tbody> </table>		Revize:	Datum:	Popis:	Kontroloval:	-	-	-	-	-	-	-	-	-	-	-	-	-	-	-	-	-	-	-	-
Revize:	Datum:	Popis:	Kontroloval:																						
-	-	-	-																						
-	-	-	-																						
-	-	-	-																						
-	-	-	-																						
-	-	-	-																						
<table border="1" style="width: 100%; border-collapse: collapse;"> <tr> <td style="width: 25%;">Stavebník/Investor:</td> <td style="width: 40%;"> Správa železnic, státní organizace Adresa: Olážděná 1003/7, 110 00 Praha 1 Zástupce investora: Oblastní ředitelství Ústí nad Labem Adresa: Železničářská 1386/31, Ústí nad Labem </td> <td style="width: 35%; text-align: center;">  SPRÁVA ŽELEZNIC </td> </tr> </table>		Stavebník/Investor:	Správa železnic, státní organizace Adresa: Olážděná 1003/7, 110 00 Praha 1 Zástupce investora: Oblastní ředitelství Ústí nad Labem Adresa: Železničářská 1386/31, Ústí nad Labem	 SPRÁVA ŽELEZNIC																					
Stavebník/Investor:	Správa železnic, státní organizace Adresa: Olážděná 1003/7, 110 00 Praha 1 Zástupce investora: Oblastní ředitelství Ústí nad Labem Adresa: Železničářská 1386/31, Ústí nad Labem	 SPRÁVA ŽELEZNIC																							
<table border="1" style="width: 100%; border-collapse: collapse;"> <tr> <td style="width: 25%;">Zhotovitel objektu:</td> <td style="width: 40%;"> Hrdlička spol. s r.o. Adresa: Za Lužinami 1084/33, 155 00 Praha 5 - Stodůlky Kontakt: E: info@hrdlicka.cz </td> <td style="width: 35%; text-align: center;">  HRDLIČKA spol. s r.o. </td> </tr> </table>		Zhotovitel objektu:	Hrdlička spol. s r.o. Adresa: Za Lužinami 1084/33, 155 00 Praha 5 - Stodůlky Kontakt: E: info@hrdlicka.cz	 HRDLIČKA spol. s r.o.																					
Zhotovitel objektu:	Hrdlička spol. s r.o. Adresa: Za Lužinami 1084/33, 155 00 Praha 5 - Stodůlky Kontakt: E: info@hrdlicka.cz	 HRDLIČKA spol. s r.o.																							
<table border="1" style="width: 100%; border-collapse: collapse;"> <tr> <td style="width: 50%;">Hlavní projektant (HIP): Ing. Pavel Haušild</td> <td style="width: 50%;">Specialista: Ing. Martin Klečka</td> </tr> </table>		Hlavní projektant (HIP): Ing. Pavel Haušild	Specialista: Ing. Martin Klečka																						
Hlavní projektant (HIP): Ing. Pavel Haušild	Specialista: Ing. Martin Klečka																								
<table border="1" style="width: 100%; border-collapse: collapse;"> <tr> <td style="width: 75%;"> Název stavby/akce: Cyklická obnova trakčního vedení v úseku Řehlovice - Úpořiny Název části: Geodetická část Název objektu/díli části: Předběžný výkres výkupu pozemků Název přílohy: Název dílčí části přílohy: </td> <td style="width: 25%; vertical-align: top;"> Označení investora: S6502304: Zakázka: E650-S-3201/202: Označení části: E5 Označení objektu/komplexu: E5.2.3 Číslo přílohy (typ/pořadí): <div style="text-align: right; font-size: 1.5em;">4/6</div> </td> </tr> <tr> <td style="vertical-align: top;"> Odpovědný projektant: Ing. Pavel Haušild Kraj: Ústecký Zpracovatel přílohy: Bc. Roman Slapnička Katastrální území: vlt textová část Měřítko: 1:1000 Formáty: 6 x A4 TUDU: vlt textová část </td> <td style="vertical-align: top;"> Stupeň dokumentace: PDPS Smluvní datum zpracování: 02/2025 </td> </tr> </table>		Název stavby/akce: Cyklická obnova trakčního vedení v úseku Řehlovice - Úpořiny Název části: Geodetická část Název objektu/díli části: Předběžný výkres výkupu pozemků Název přílohy: Název dílčí části přílohy:	Označení investora: S6502304: Zakázka: E650-S-3201/202: Označení části: E5 Označení objektu/komplexu: E5.2.3 Číslo přílohy (typ/pořadí): <div style="text-align: right; font-size: 1.5em;">4/6</div>	Odpovědný projektant: Ing. Pavel Haušild Kraj: Ústecký Zpracovatel přílohy: Bc. Roman Slapnička Katastrální území: vlt textová část Měřítko: 1:1000 Formáty: 6 x A4 TUDU: vlt textová část	Stupeň dokumentace: PDPS Smluvní datum zpracování: 02/2025																				
Název stavby/akce: Cyklická obnova trakčního vedení v úseku Řehlovice - Úpořiny Název části: Geodetická část Název objektu/díli části: Předběžný výkres výkupu pozemků Název přílohy: Název dílčí části přílohy:	Označení investora: S6502304: Zakázka: E650-S-3201/202: Označení části: E5 Označení objektu/komplexu: E5.2.3 Číslo přílohy (typ/pořadí): <div style="text-align: right; font-size: 1.5em;">4/6</div>																								
Odpovědný projektant: Ing. Pavel Haušild Kraj: Ústecký Zpracovatel přílohy: Bc. Roman Slapnička Katastrální území: vlt textová část Měřítko: 1:1000 Formáty: 6 x A4 TUDU: vlt textová část	Stupeň dokumentace: PDPS Smluvní datum zpracování: 02/2025																								