Seznam PS a SO:

D.1 TECHNOLOGICKÁ ČÁST
D.1.1 Železniční zabezpečovací zařízení
D.1.1.1 Staniční zabezpečovací zařízení
PS 25-01-11 Odb Plačice, úprava SZZ
D.1.1.2 Traťové zabezpečovací zařízení
PS 21-01-21 Opatovice nad Labem-Pohřebačka - Hradec Králové hl. n., TZZ
PS 25-01-21 Hradec Králové hl. n. - Odb Plačice, TZZ
D.1.2 Železniční sdělovací zařízení
D.1.2.5 Dálkový kabel, optický kabel, závěsný optický kabel
PS 25-02-51 Hradec Králové hl. n. - Odb Plačice , TOK a TK
PS 27-02-51 Opatovice nad Labem-Pohřebačka - Odb Plačice, TOK a TK

D.2 STAVEBNÍ ČÁST
D.2.2 Pozemní stavební objekty a technické vybavení pozemních stavebních objektů
D.2.2.6 Drobná architektura a oplocení
SO 25-79-11 Hradec Králové hl. n. - Odb Plačice, úpravy oplocení

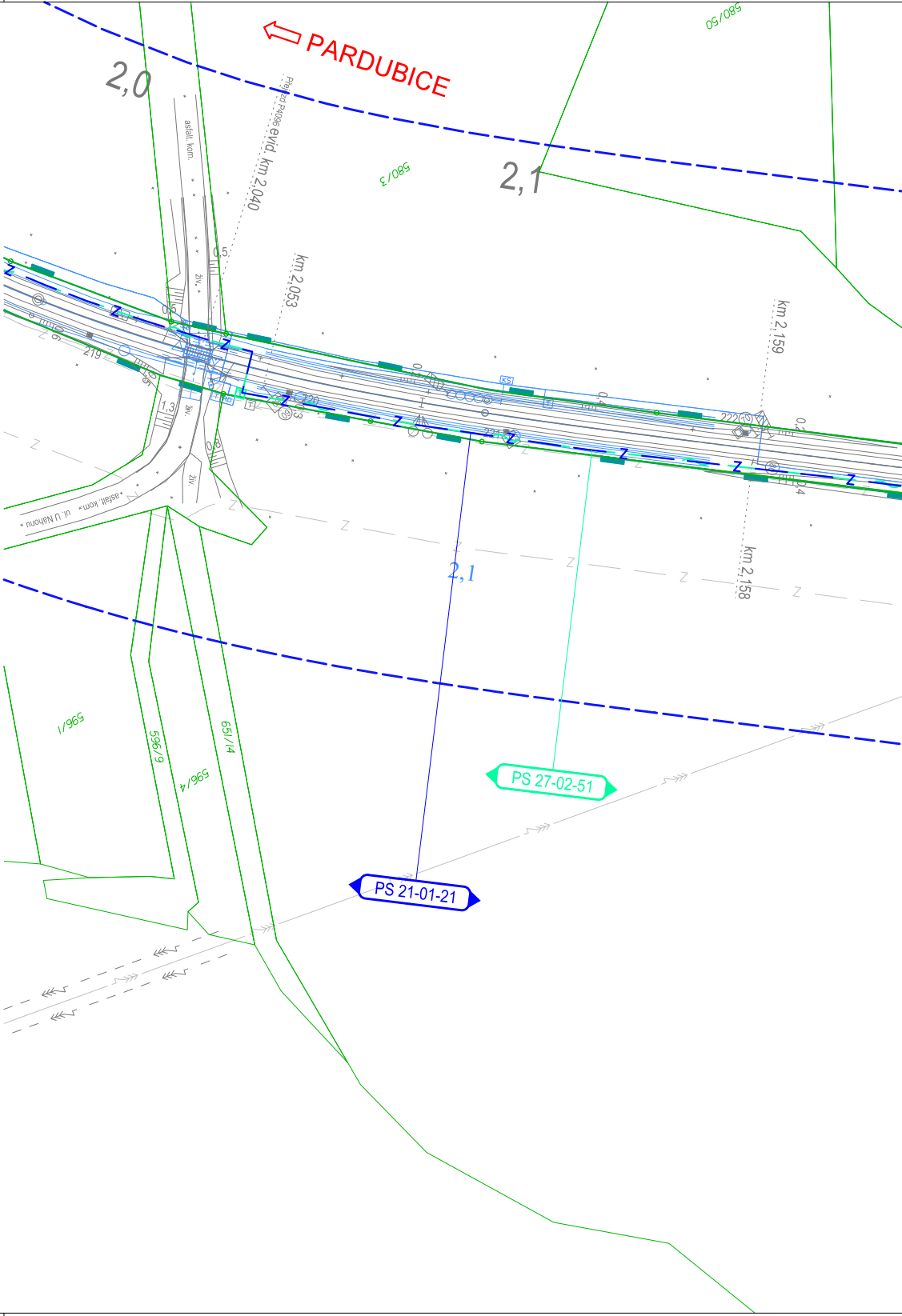

PARDUBICE
2,0
2,1
Přejezd P4096 evid. km 2,040
asfalt. kom.
km 2,053
km 2,159
km 2,158
580/3
580/50
219
220
222
ul. U Náhonu
asfalt. kom.
2,1
596/1
596/9
596/4
651/14
PS 27-02-51
PS 21-01-21

LEGENDA NOVÉHO STAVU

Z ZABEZPEČOVACÍ ZAŘÍZENÍ DRÁŽNÍ
SDĚLOVACÍ ZAŘÍZENÍ DRÁŽNÍ / NEDRÁŽNÍ
OPLOCENÍ, OHRAZENÍ
SOUVISEJÍCÍ STAVBA
OCHRANNÉ PÁSMO DRÁHY

LEGENDA STÁVAJÍCÍCH INŽENÝRSKÝCH SÍTÍ

POZN.: ZÁKRES PROVEDEN DLE PODKLADŮ POSKYTNUTÝCH SPRÁVCI

ELEKTRO VVN NADZEMNÍ
ELEKTRO VN NADZEMNÍ
ELEKTRO VN PODZEMNÍ
ELEKTRO NN NADZEMNÍ
ELEKTRO NN PODZEMNÍ
SDĚLOVACÍ KABEL METALICKÝ
SDĚLOVACÍ KABEL OPTICKÝ
SDĚLOVACÍ KABEL KOAXIÁLNÍ
Z ZABEZPEČOVACÍ KABEL
KANALIZACE

KANALIZACE DEŠŤOVÁ
KANALIZACE JEDNOTNÁ
VODOVOD
VODOVOD UŽITKOVÝ
VODOVOD POŽÁRNÍ
PLYNOVOD VTL
PLYNOVOD STL
PLYNOVOD NTL
HORKOVOD
TEPLOVOD

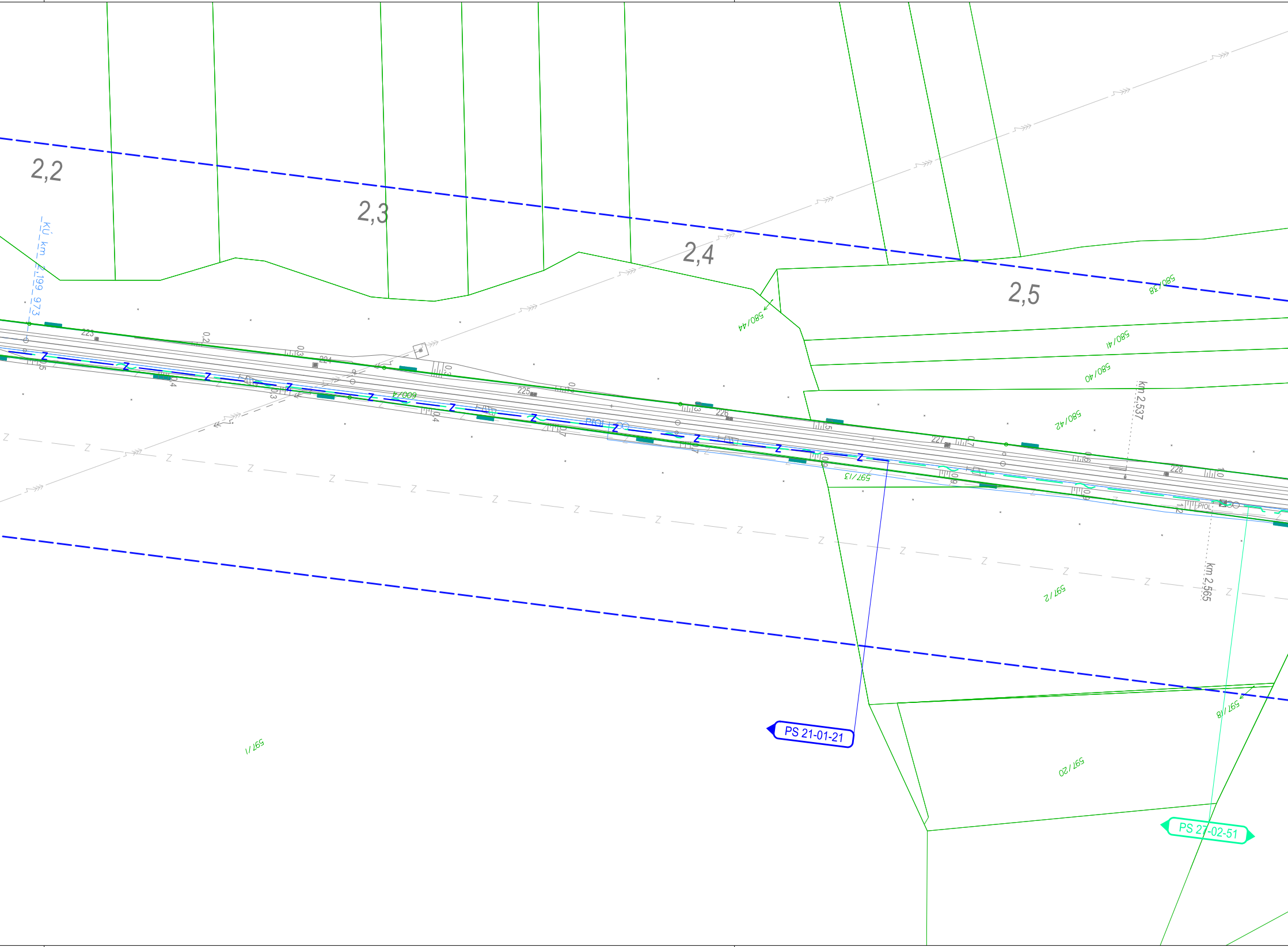
2,2
2,3
2,4
2,5
KÚ km 2,199 973
580/44
580/38
580/41
580/40
580/42
km 2,537
km 2,565
600/4
597/13
597/2
597/18
597/20
597/1
223
224
225
226
227
228
PIOL
PS 21-01-21
PS 27-02-51

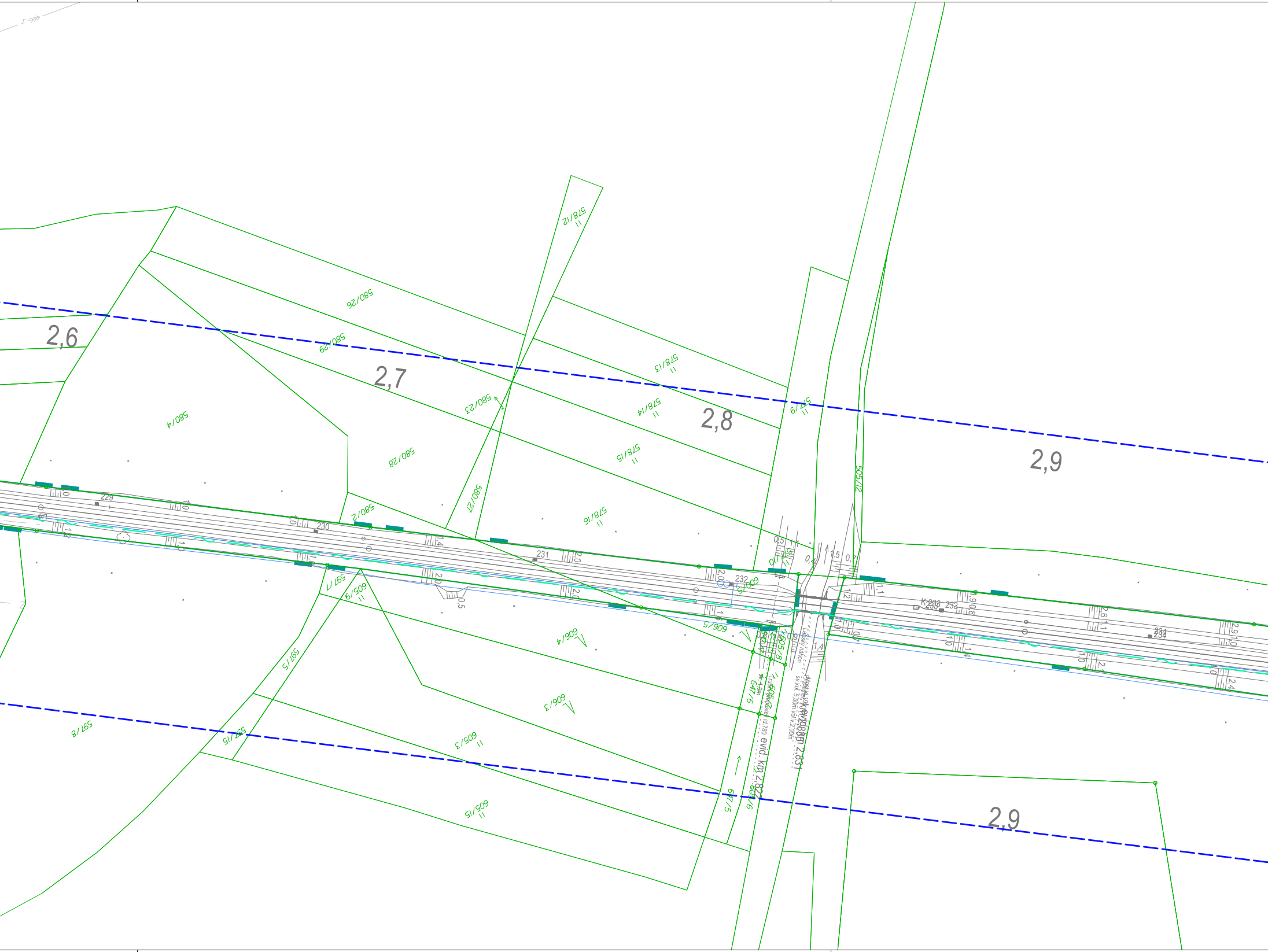
2,6
2,7
2,8
2,9
2,9
580/26
580/29
580/4
580/28
580/23
580/27
580/2
578/12
578/13
578/14
578/15
578/16
578/9
578/10
505/12
606/5
606/5
606/4
606/3
605/9
605/3
605/15
605/8
605/7
605/6
597/5
597/7
597/15
597/8
647/7
647/6
647/5
229
230
231
232
233
234
Labský náhon
Most id.19
sv.kol. 5,50m vol.v.2,00m
evid. km 2,831
Trubní propustek id.780
evid. km 2,822
sv. 1,0m

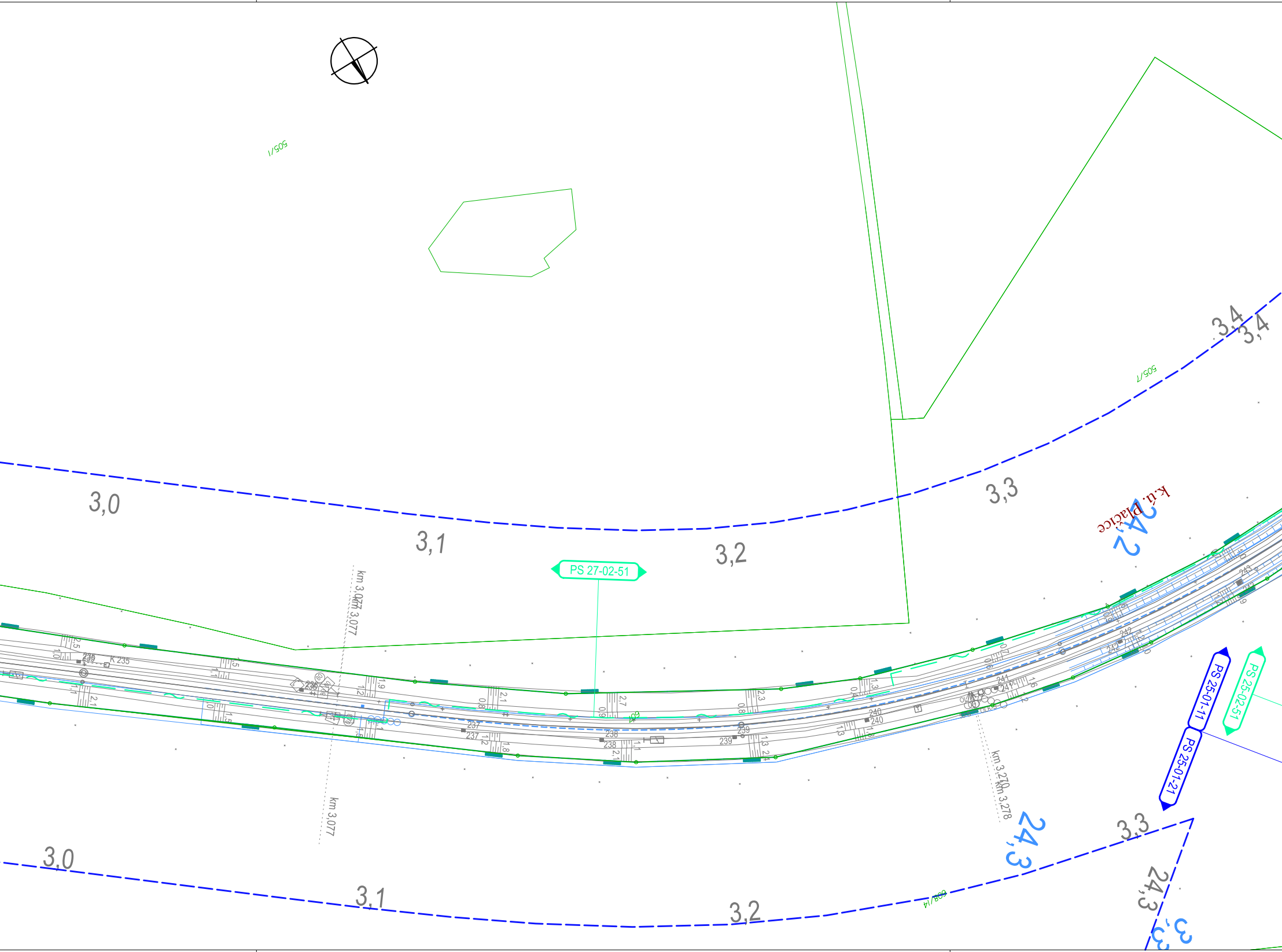
505/1
505/7
3,4
3,4
3,0
3,1
3,2
3,3
k.ú. Plačice
24,2
PS 27-02-51
km 3,077
km 3,077
km 3,077
K 235
235
236
237
238
239
240
241
242
243
PS 25-01-11
PS 25-02-51
PS 25-01-21
km 3,270
km 3,278
24,3
3,0
3,1
3,2
3,3
24,3
608/14

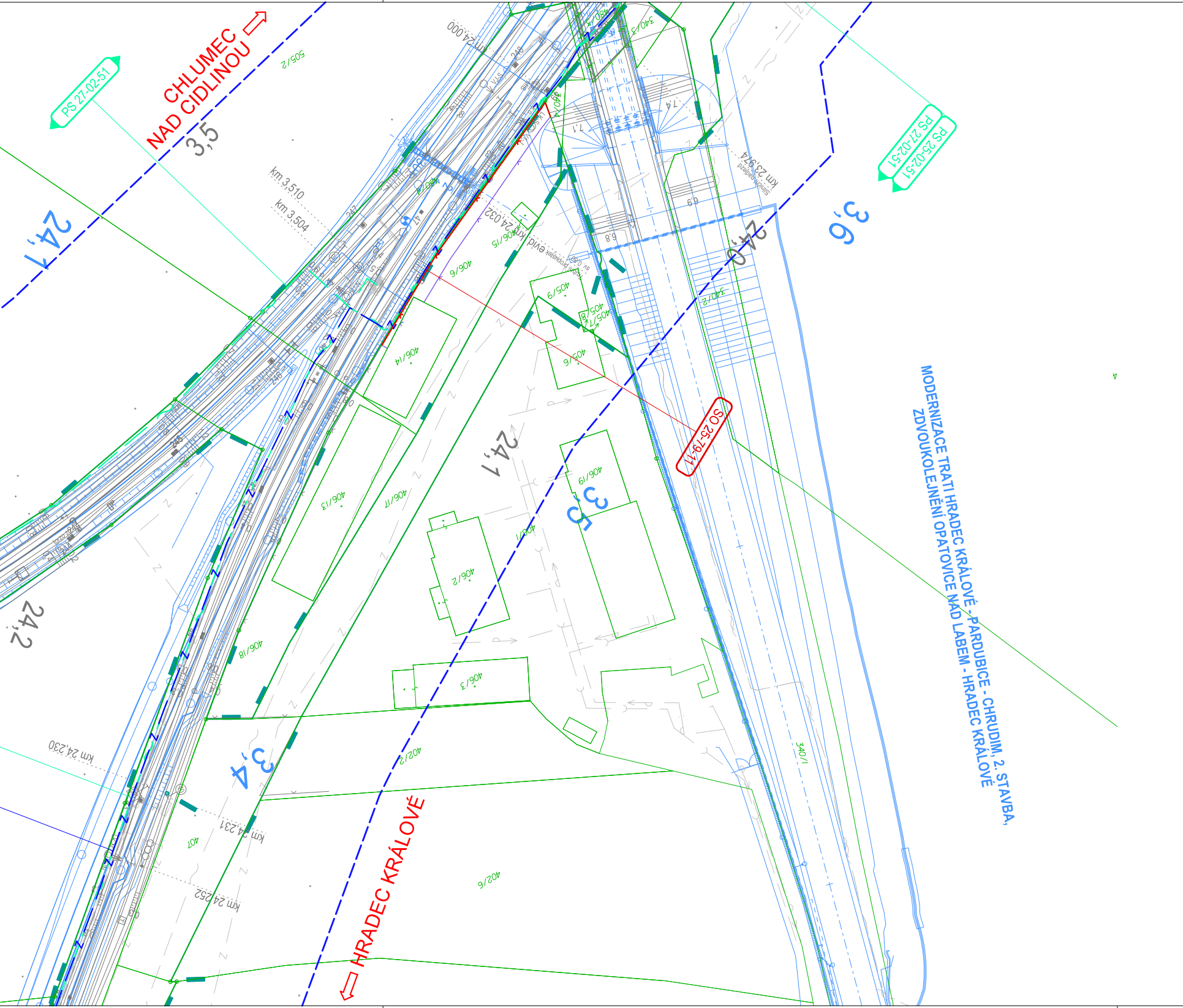
CHLUMEC NAD CIDLINOU
HRADEC KRÁLOVÉ
PS 27-02-51
PS 27-02-51
PS 25-02-51
SO 25-79-11
MODERNIZACE TRATI HRADEC KRÁLOVÉ - PARDUBICE - CHRUDIM, 2. STAVBA, ZDVOUKOLEJNĚNÍ OPATOVICE NAD LABEM - HRADEC KRÁLOVÉ
3,5
3,6
3,5
3,4
24,1
24,1
24,0
24,2
km 3,510
km 3,504
km 24,000
km 24,032
km 23,974
km 24,230
km 24,231
km 24,252
505/2
340/3
340/2
340/1
406/9
406/14
406/15
405/9
405/8
405/7
405/6
406/13
406/17
406/19
406/1
406/2
406/18
406/3
402/2
402/6
407
7,1
7,4
6,9
6,8
4

Jiná ověření:	Paré:
Orientační schéma:	Razítko oprávněné osoby:

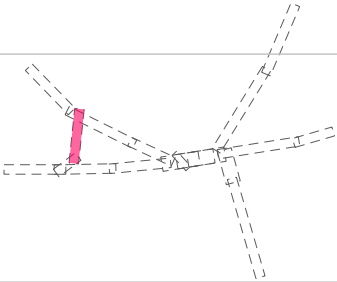

Podpis: Datum:

Revize:	Datum:	Popis:	Kontroloval:
000	16.04.2024	Definitivní odevzdání dokumentace	ING. DANIEL FILIP

Stavebník/Investor:	**Správa železnic, státní organizace**
Adresa:	Dlážděná 1003/7, 110 00 Praha 1
Zástupce investora:	**Stavební správa východ**
Adresa:	**Nerudova 773/1, 779 00 Olomouc**

SPRÁVA ŽELEZNIC

Zhotovitel díla:	**SP + SEU_HK-Pardubice-Chrudim_2.st_ŽST Hradec Králové**
Adresa: Kontakt:	Olšanská 2643/1a, 130 00 Praha 3 T: +420 605 229 020 E: praha@sudop.cz
Zhotovitel části/objektu:	**SUDOP PRAHA a.s.** **Projektové středisko Hradec Králové**
Adresa: Kontakt:	Horova 1767/26, 500 02 Hradec Králové T: +420 498 655 928 E: hradec@sudop.cz
Hlavní projektant (HIP):	**ING. DANIEL FILIP**
Specialista:	**ING. MONIKA POSPÍCHALOVÁ**

SUDOP PRAHA ® SUDOP EU

Název stavby/akce:	**MODERNIZACE TRATI HRADEC KRÁLOVÉ - PARDUBICE - CHRUDIM, 2. STAVBA, ZDVOUKOLEJNĚNÍ OPATOVICE NAD LABEM - HRADEC KRÁLOVÉ, 1. ETAPA, ŽST HRADEC KRÁLOVÉ HL. N.**	Označení investora: **S621900133** Zakázka: **19-254.250**
Název části:	Situační výkresy	Označení části: **C.3**
Název objektu/dílčí části:	**Koordinační situační výkres**	Označení objektu/komplexu: **-**
Název přílohy: Název dílčí části přílohy:	Koordinační situace km 2,1 - 3,5 tratě Opatovice nad Labem - Odbočka Plačice, km 24,0 - 24,2 tratě Pardubice - Jaroměř	Číslo přílohy (typ/pořadí): **2. 018**

Odpovědný projektant: ING. DANIEL FILIP	Zpracovatel přílohy: ING. MONIKA POSPÍCHALOVÁ	Měřítko: 1:1 000 Formáty: 10 x A4	Stupeň dokumentace: **DUSP + PDPS**
Kraj: Královéhradecký	Katastrální území: viz textová část	TUDU: 1302 F1	Smluvní datum zpracování: **16.04.2024**

Označení investora::	*Stupeň dokumentace:*	*Část:*	*Objekt:*	*Podobjekt:*	*Příloha:*	*Revize:*
S 6 2 1 9 0 0 1 3 3	*_ P D P S*	*_ C 3 X X X*	*_ X X X X X X X X*	*_ X X*	*_ 2 _ 0 1 8*	*_ 0 0 0*

[Prostor pro další informace]