Seznam PS a SO:

D.1 TECHNOLOGICKÁ ČÁST
D.1.1 Železniční zabezpečovací zařízení
D.1.1.1 Staniční zabezpečovací zařízení
PS 25-01-11 Odb Plačice, úprava SZZ
D.1.1.2 Traťové zabezpečovací zařízení
PS 21-01-21 Opatovice nad Labem-Pohřebačka - Hradec Králové hl. n., TZZ
PS 25-01-22 Odb Plačice - Praskačka, TZZ

D.2 STAVEBNÍ ČÁST
D.2.1 Inženýrské objekty
D.2.1.1 Železniční svršek a spodek
SO 25-10-01 Hradec Králové hl. n. - Odb Plačice, železniční svršek, izolované styky

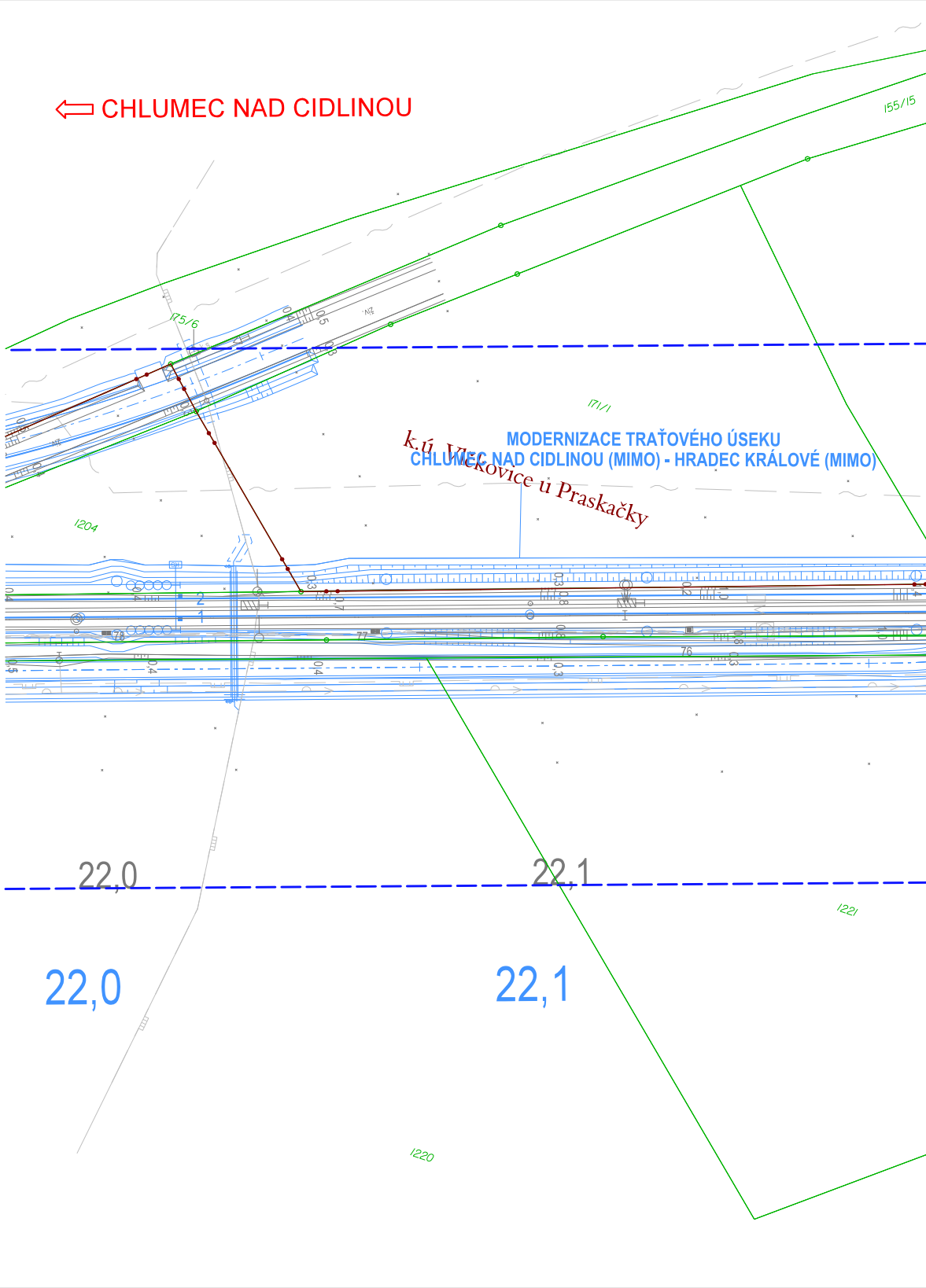

CHLUMEC NAD CIDLINOU
155/15
175/6
171/1
MODERNIZACE TRAŤOVÉHO ÚSEKU
CHLUMEC NAD CIDLINOU (MIMO) - HRADEC KRÁLOVÉ (MIMO)
k.ú. Vlčkovice u Praskačky
1204
2
1
22,0
22,1
1221
22,0
22,1
1220

LEGENDA NOVÉHO STAVU

Z ZABEZPEČOVACÍ ZAŘÍZENÍ DRÁŽNÍ
SOUVISEJÍCÍ STAVBA
OCHRANNÉ PÁSMO DRÁHY

LEGENDA STÁVAJÍCÍCH INŽENÝRSKÝCH SÍTÍ

POZN.: ZÁKRES PROVEDEN DLE PODKLADŮ POSKYTNUTÝCH SPRÁVCI

ELEKTRO VVN NADZEMNÍ
ELEKTRO VN NADZEMNÍ
ELEKTRO VN PODZEMNÍ
ELEKTRO NN NADZEMNÍ
ELEKTRO NN PODZEMNÍ
SDĚLOVACÍ KABEL METALICKÝ
SDĚLOVACÍ KABEL OPTICKÝ
SDĚLOVACÍ KABEL KOAXIÁLNÍ
Z ZABEZPEČOVACÍ KABEL
KANALIZACE

KANALIZACE DEŠŤOVÁ
KANALIZACE JEDNOTNÁ
VODOVOD
VODOVOD UŽITKOVÝ
VODOVOD POŽÁRNÍ
PLYNOVOD VTL
PLYNOVOD STL
PLYNOVOD NTL
HORKOVOD
TEPLOVOD

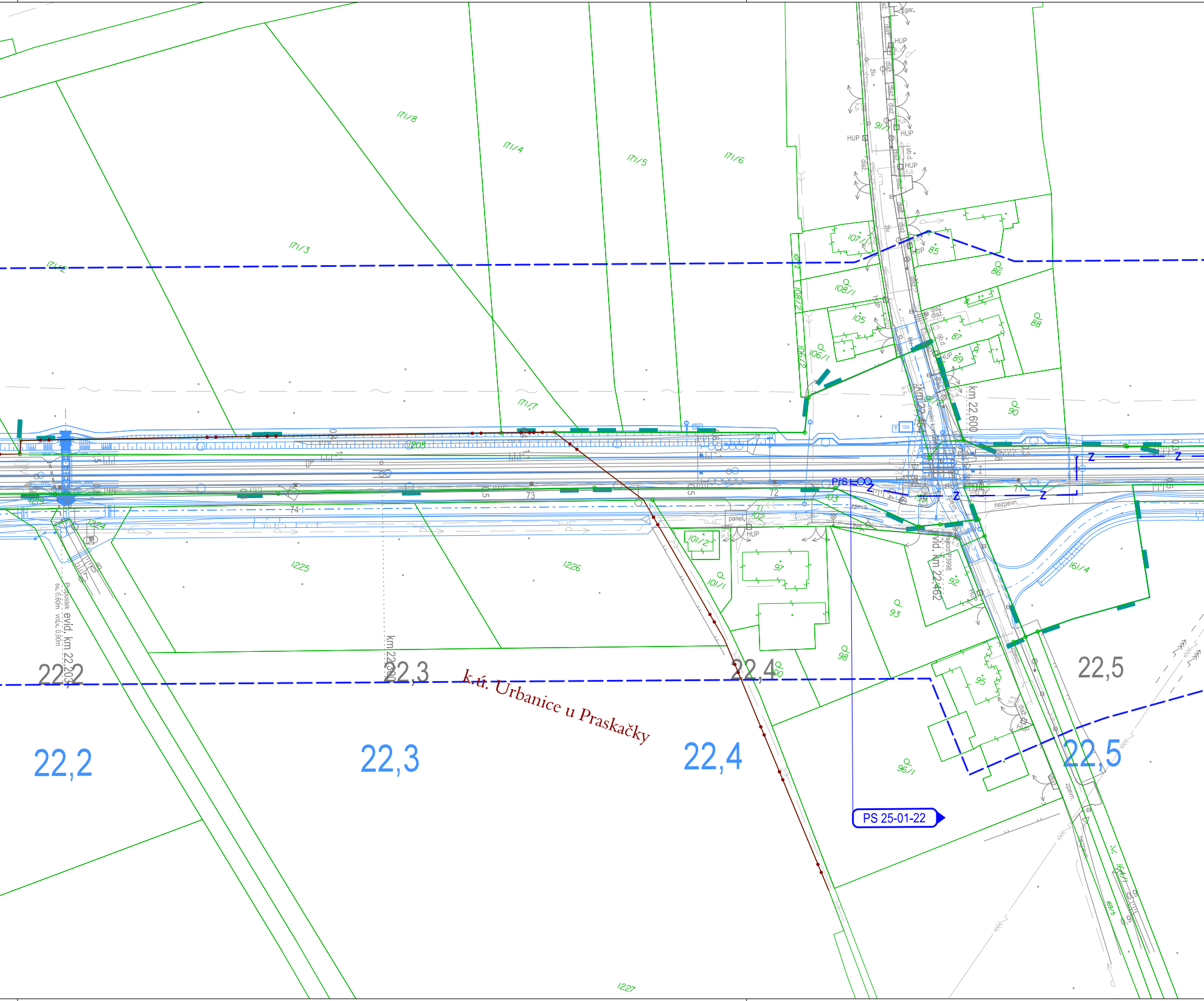
171/8
171/4
171/5
171/6
171/3
171/2
171/7
107
85
86
108/1
105
87
88
89
106/1
90
1205
1225
1226
1227
1224
101/2
101/1
97
93
98
95
96/1
92
161/4
71
72
73
74
103
102
159
km 22,600
km 22,462
místní komunikace
Vid. km 22,462
přejezd P3998
evid. km 22,203
Propustek sv. 0,60m volv. 0,90m
km 22,300
22,2
22,3
22,4
22,5
k.ú. Urbanice u Praskačky
PS 25-01-22
PřS
HUP
panel.
nezpevn.
zpevn.
dlaž.
živ.
ob.d.
k.s.
gar.
RD
Z

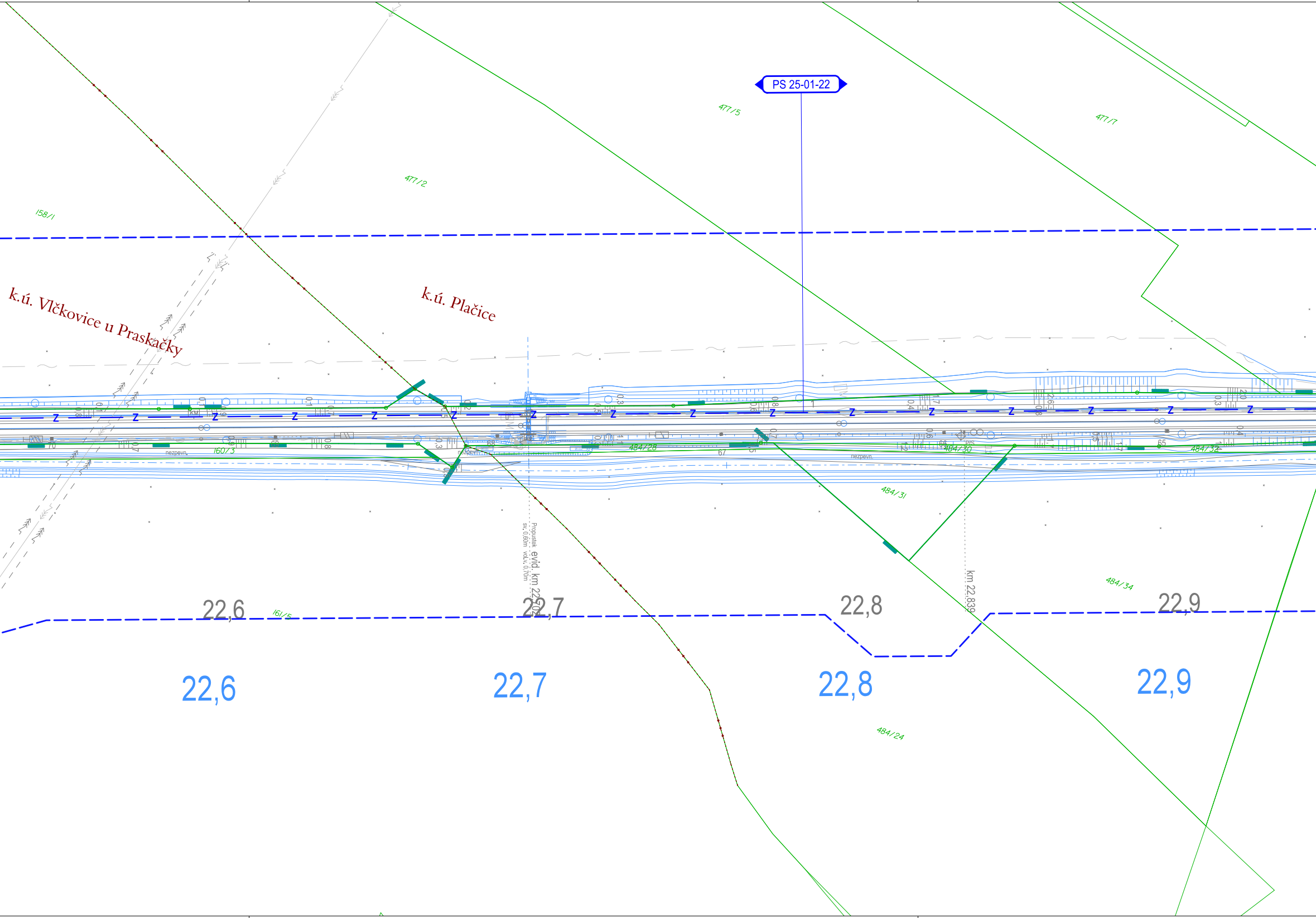
PS 25-01-22
477/5
477/7
477/2
158/1
k.ú. Vlčkovice u Praskačky
k.ú. Plačice
160/3
nezpevn.
484/28
484/30
484/32
484/31
484/34
484/24
161/5
Propustek evid. km 22,702
sv. 0,60m vol.v. 0,70m
km 22,839
22,6
22,7
22,8
22,9
22,6
22,7
22,8
22,9

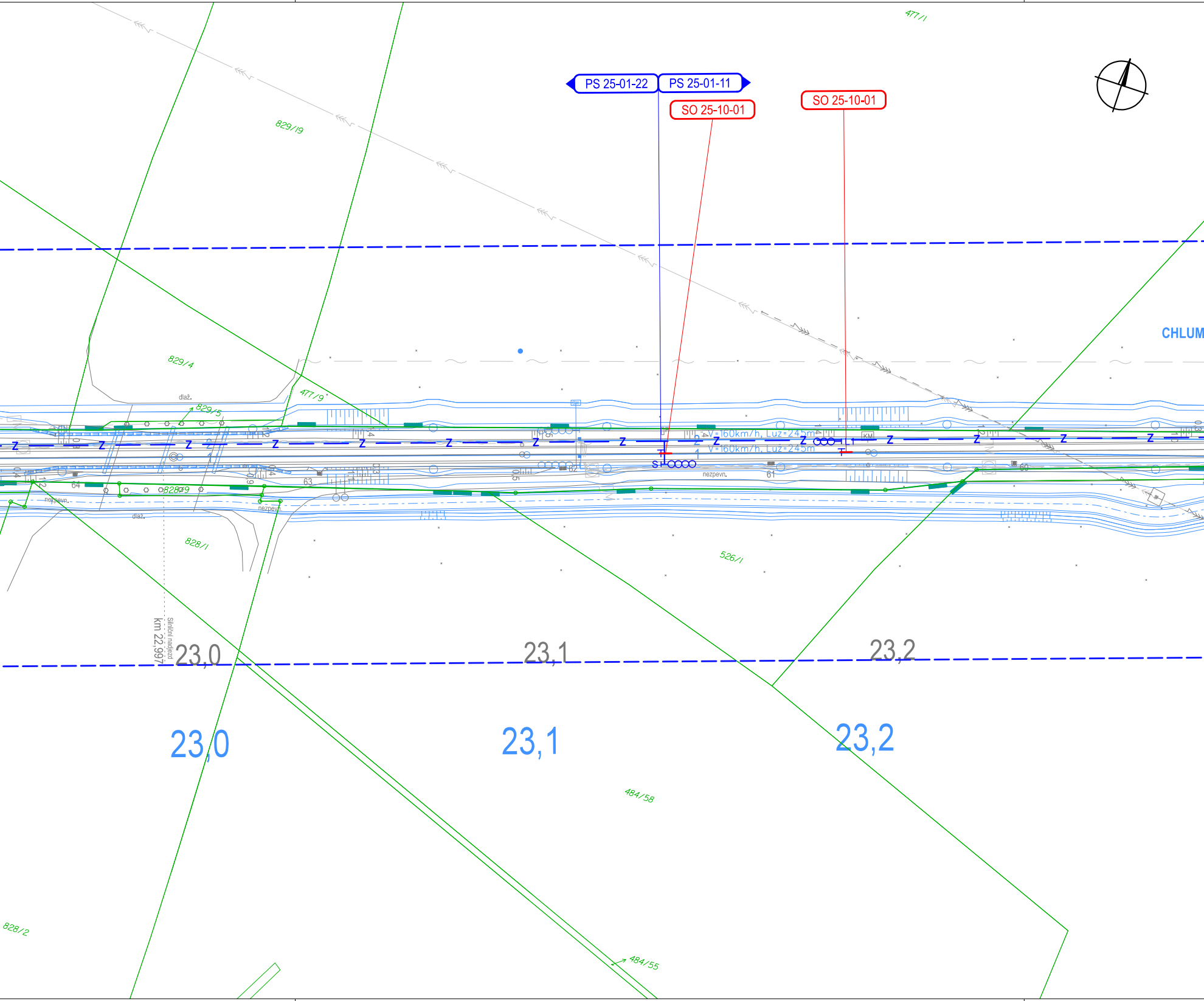
477/1
PS 25-01-22
PS 25-01-11
SO 25-10-01
SO 25-10-01
829/19
CHLUM
829/4
dlaž.
477/9
829/5
V=160km/h, Luz=245m
V=160km/h, Luž=245m
S
KM
Z
1
2
64
63
62
61
60
nezpevn.
828/9
dlaž.
nezpevn.
nezpevn.
828/1
526/1
silniční nadjezd
km 22,997
23,0
23,1
23,2
23,0
23,1
23,2
484/58
828/2
484/55

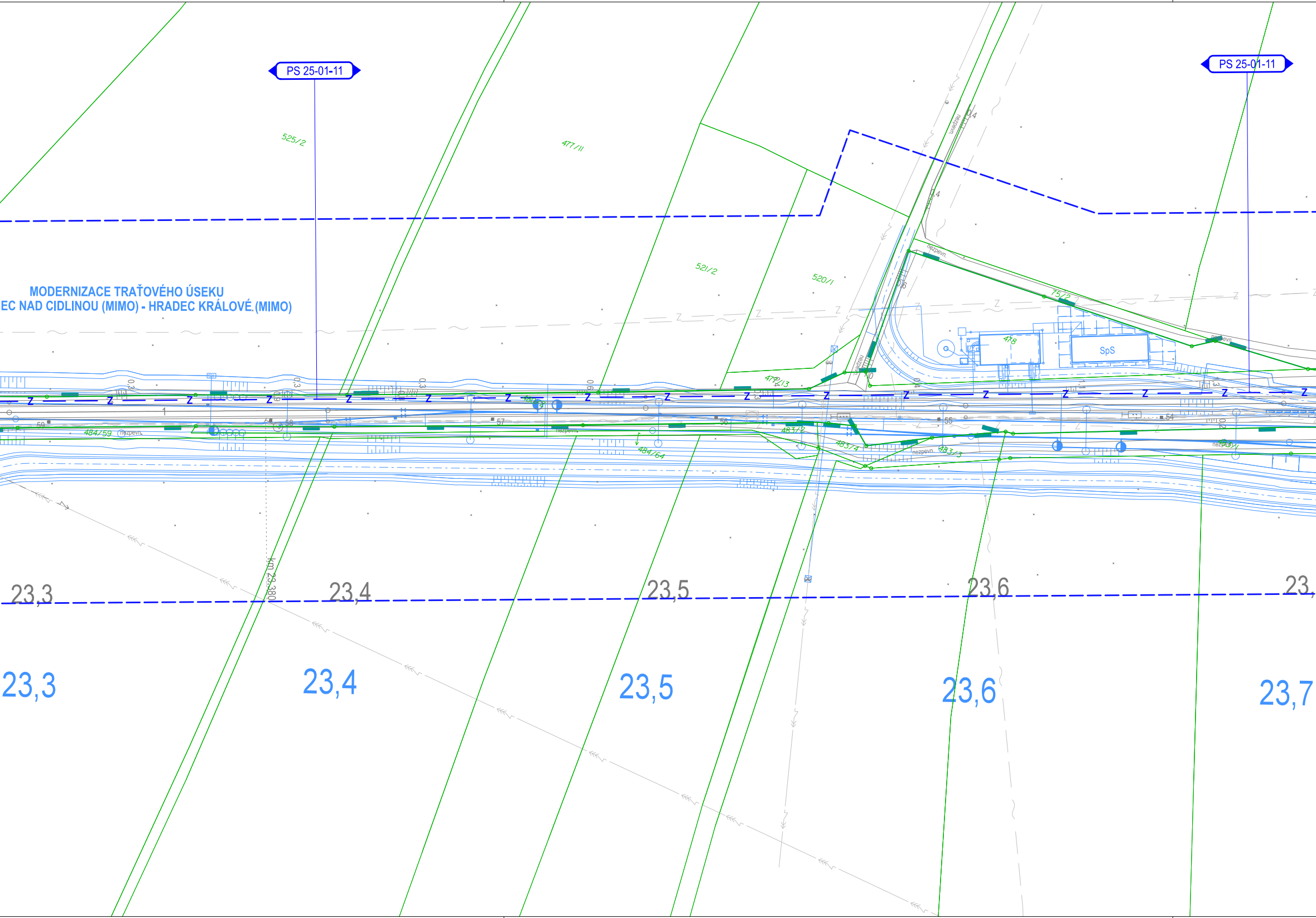
PS 25-01-11
PS 25-01-11
MODERNIZACE TRAŤOVÉHO ÚSEKU
EC NAD CIDLINOU (MIMO) - HRADEC KRÁLOVÉ (MIMO)
525/2
477/11
521/2
520/1
75/2
478
SpS
479/13
484/59
nezpevn.
483/2
483/4
484/64
483/3
nezpevn.
Z
km 23,380
59
57
56
55
54
23,3
23,4
23,5
23,6
23,
23,3
23,4
23,5
23,6
23,7

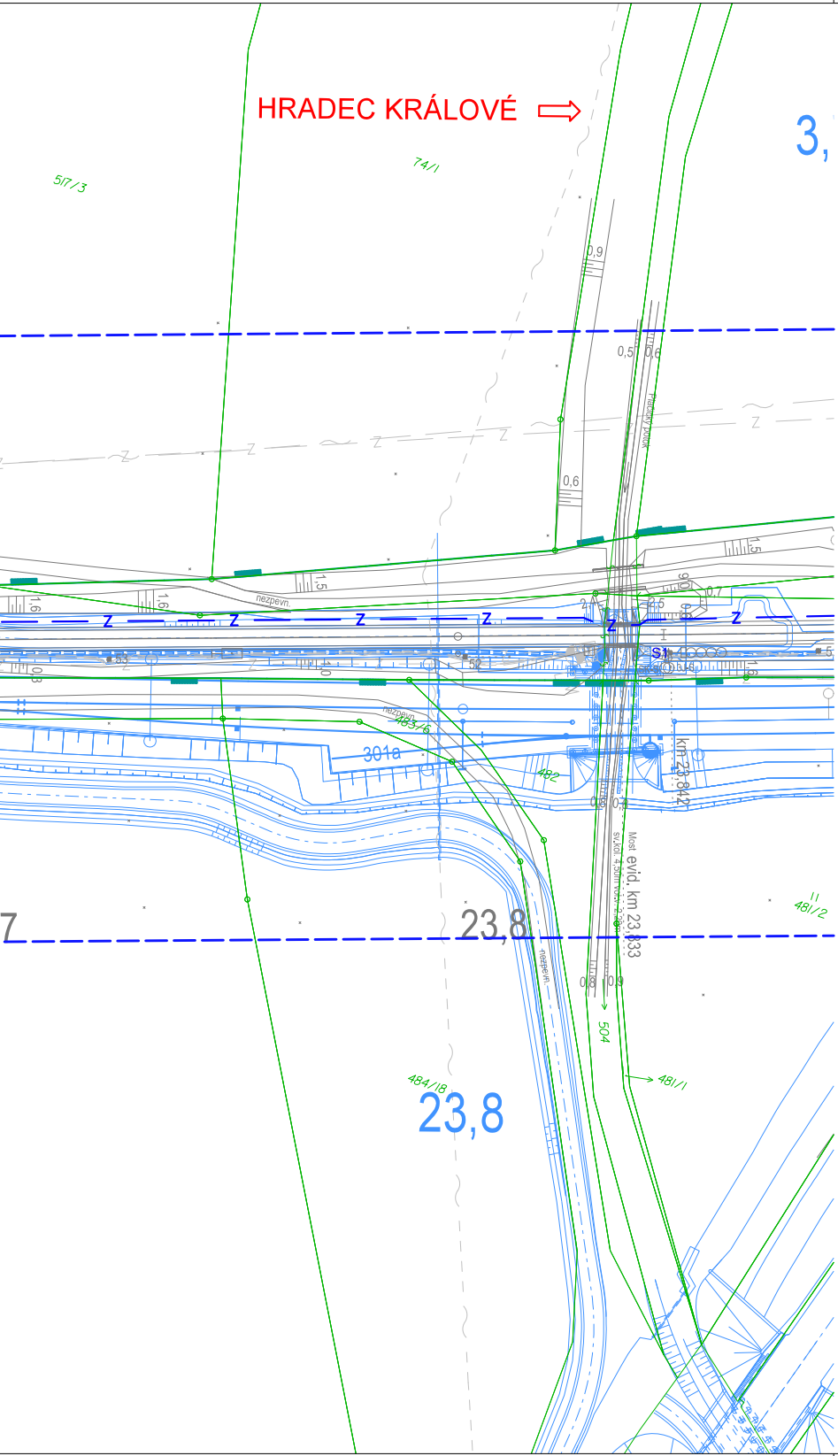
HRADEC KRÁLOVÉ ⇨
3,
74/1
517/3
0,9
0,5
0,6
0,6
1,5
1,5
1,6
1,6
nezpevn.
Z
S1
52
53
301a
483/6
482
km 23,842
Most evid. km 23,833
sv.kol. 4,50m
0,8
0,9
504
481/2
481/1
484/18
23,8
23,8
7

Jiná ověření:

Paré:

Orientační schéma:

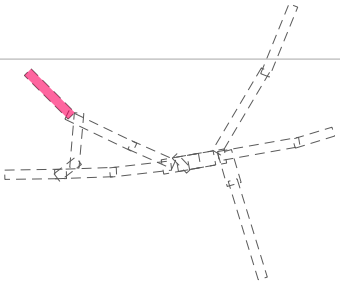

Razítko oprávněné osoby:

Podpis: Datum:

Revize:	Datum:	Popis:	Kontroloval:
000	16.04.2024	Definitivní odevzdání dokumentace	ING. DANIEL FILIP

Stavebník/Investor:	**Správa železnic, státní organizace**
Adresa:	Dlážděná 1003/7, 110 00 Praha 1
Zástupce investora:	**Stavební správa východ**
Adresa:	**Nerudova 773/1, 779 00 Olomouc**

SPRÁVA ŽELEZNIC

Zhotovitel díla:	**SP + SEU_HK-Pardubice-Chrudim_2.st_ŽST Hradec Králové**
Adresa:	Olšanská 2643/1a, 130 00 Praha 3
Kontakt:	T: +420 605 229 020 E: praha@sudop.cz
Zhotovitel části/objektu:	**SUDOP PRAHA a.s.** **Projektové středisko Hradec Králové**
Adresa:	Horova 1767/26, 500 02 Hradec Králové
Kontakt:	T: +420 498 655 928 E: hradec@sudop.cz

SUDOP PRAHA ® SUDOP EU

SUDOP PRAHA ®

Hlavní projektant (HIP): **ING. DANIEL FILIP**

Specialista: **ING. MONIKA POSPÍCHALOVÁ**

Název stavby/akce:	**MODERNIZACE TRATI HRADEC KRÁLOVÉ - PARDUBICE - CHRUDIM, 2. STAVBA, ZDVOUKOLEJNĚNÍ OPATOVICE NAD LABEM - HRADEC KRÁLOVÉ, 1. ETAPA, ŽST HRADEC KRÁLOVÉ HL. N.**	Označení investora: **S621900133** Zakázka: **19-254.250**
Název části:	Situační výkresy	Označení části: **C.3**
Název objektu/dílčí části:	**Koordinační situační výkres**	Označení objektu/komplexu: **-**
Název přílohy: Název dílčí části přílohy:	Koordinační situace km 22,0 - 23,8 tratě Choceň - Velký Osek	Číslo přílohy (typ/pořadí): **2. 010**

Odpovědný projektant: ING. DANIEL FILIP	Zpracovatel přílohy: ING. MONIKA POSPÍCHALOVÁ	Měřítko: 1:1 000 Formáty: 11 x A4	Stupeň dokumentace: **DUSP + PDPS**
Kraj: Královéhradecký	Katastrální území: viz textová část	TUDU: 1302 F1	Smluvní datum zpracování: **16.04.2024**

Označení investora::	*Stupeň dokumentace:*	*Část:*	*Objekt:*	*Podobjekt:*	*Příloha:*	*Revize:*
S 6 2 1 9 0 0 1 3 3	*_ P D P S*	*_ C 3 X X X*	*_ X X X X X X X X*	*_ X X*	*_ 2 _ 0 1 0*	*_ 0 0 0*

[Prostor pro další informace]