Seznam PS a SO:

D.1 TECHNOLOGICKÁ ČÁST
D.1.1 Železniční zabezpečovací zařízení
D.1.1.1 Staniční zabezpečovací zařízení
PS 22-01-11 ŽST Hradec Králové hl. n., SZZ
PS 22-01-13 ŽST Hradec Králové hl. n., zařízení pro výhradní provoz ETCS s benefity
D.1.1.2 Traťové zabezpečovací zařízení
PS 21-01-21 Opatovice nad Labem-Pohřebačka - Hradec Králové hl. n., TZZ
D.1.2 Železniční sdělovací zařízení
D.1.2.1 Místní kabelizace
PS 22-02-11 ŽST Hradec Králové hl. n., místní kabelizace
D.1.2.5 Dálkový kabel, optický kabel, závěsný optický kabel
PS 21-02-51 Opatovice nad Labem-Pohřebačka - Hradec Králové hl. n., TOK a TK
PS 09-02-02 Opatovice nad Labem-Pohřebačka - Hradec Králové-Slezské Předměstí, úprava DK SŽ

D.2 STAVEBNÍ ČÁST
D.2.1 Inženýrské objekty
D.2.1.1 Železniční svršek a spodek
SO 21-10-01 Opatovice nad Labem-Pohřebačka - Hradec Králové hl. n., izolované styky
SO 22-10-01 ŽST Hradec Králové hl. n., železniční svršek
SO 22-11-01 ŽST Hradec Králové hl. n., železniční spodek
D.2.1.3 Přejezdy a přechody
SO 21-13-03 ŽST Hradec Králové hl. n., železniční přejezd P5371, část SŽ
SO 22-13-01 ŽST Hradec Králové hl. n., železniční přejezd P5373
D.2.1.5 Ostatní inženýrské objekty
D.2.1.5.1 Sdělovací sítě
SO 22-30-03 ŽST Hradec Králové hl. n., úprava kabelizace Telco Pro v km 21,725
D.2.1.5.2 Elektrorozvodné sítě
SO 22-30-51 ŽST Hradec Králové hl. n., úprava zemních vedení NN ČEZ DS v km 21,607
SO 22-30-52 ŽST Hradec Králové hl. n., úprava zemních vedení VN ČEZ DS v km 21,722
SO 22-30-53 ŽST Hradec Králové hl. n., úprava zemních vedení VN DPMHK v km 21,722
D.2.1.6 Potrubní vedení
D.2.1.6.2 Vodovody, suchovody
SO 25-32-01 Hradec Králové hl. n. - Odb Plačice, úprava vodovodu v ZO ČZS Máj
D.2.1.6.4 Teplovody a horkovody
SO 22-34-01 ŽST Hradec Králové hl. n., ochrana a rozšíření podzemního vedení horkovodu 2 x DN 350, žkm 21,667
SO 22-34-02 ŽST Hradec Králové hl. n., ochrana podzemního vedení horkovodu 2 x DN 350, žkm 27,208
D.2.1.8 Pozemní komunikace
SO 22-50-01 ŽST Hradec Králové hl. n., místní komunikace u přejezdu P5373
SO 22-52-01 ŽST Hradec Králové hl. n., ul. Prokopa Holého, zpevněná plocha
SO 22-52-01.01 ŽST Hradec Králové hl. n., ul. Prokopa Holého, zpevněná plocha SŽ
SO 22-52-01.02 ŽST Hradec Králové hl. n., ul. Prokopa Holého, zpevněná plocha SM HK
D.2.1.9 Kabelovody, kolektory
SO 22-60-11 ŽST Hradec Králové hl. n., kolektor EOP žkm 21,672
D.2.2 Pozemní stavební objekty a technické vybavení pozemních stavebních objektů
D.2.2.1 Pozemní objekty budov
SO 21-73-02 Opatovice nad Labem-Pohřebačka - Hradec Králové hl. n., základy RD u přejezdu P5371
SO 21-73-03 Opatovice nad Labem-Pohřebačka - Hradec Králové hl. n., základy RD u přejezdu P5373
D.2.2.6 Drobná architektura a oplocení
SO 21-79-11 Opatovice nad Labem-Pohřebačka - Hradec Králové hl. n., úpravy oplocení
SO 22-79-11 ŽST Hradec Králové hl. n., úpravy oplocení
D.2.3 Trakční a energetická zařízení
D.2.3.1 Trakční vedení
SO 22-81-01 ŽST Hradec Králové hl. n., trakční vedení SŽ
D.2.3.4 Ohřev výměn
SO 22-84-01 ŽST Hradec Králové hl. n., elektrický ohřev výhybek
D.2.3.6 Rozvody VN, NN, osvětlení a dálkové ovládání odpojovačů
SO 21-86-02 Opatovice nad Labem-Pohřebačka - Hradec Králové hl. n., přípojka NN pro zabezpečovací zařízení v km 20,602
SO 21-86-03 Opatovice nad Labem-Pohřebačka - Hradec Králové hl. n., přípojka NN pro zabezpečovací zařízení v km 21,620
SO 22-86-01 ŽST Hradec Králové hl. n., venkovní rozvody NN a osvětlení
SO 22-86-03 ŽST Hradec Králové hl. n., dálkové ovládání úsekových odpojovačů
SO 22-86-07 ŽST Hradec Králové hl. n., magistrální rozvod 22 kV

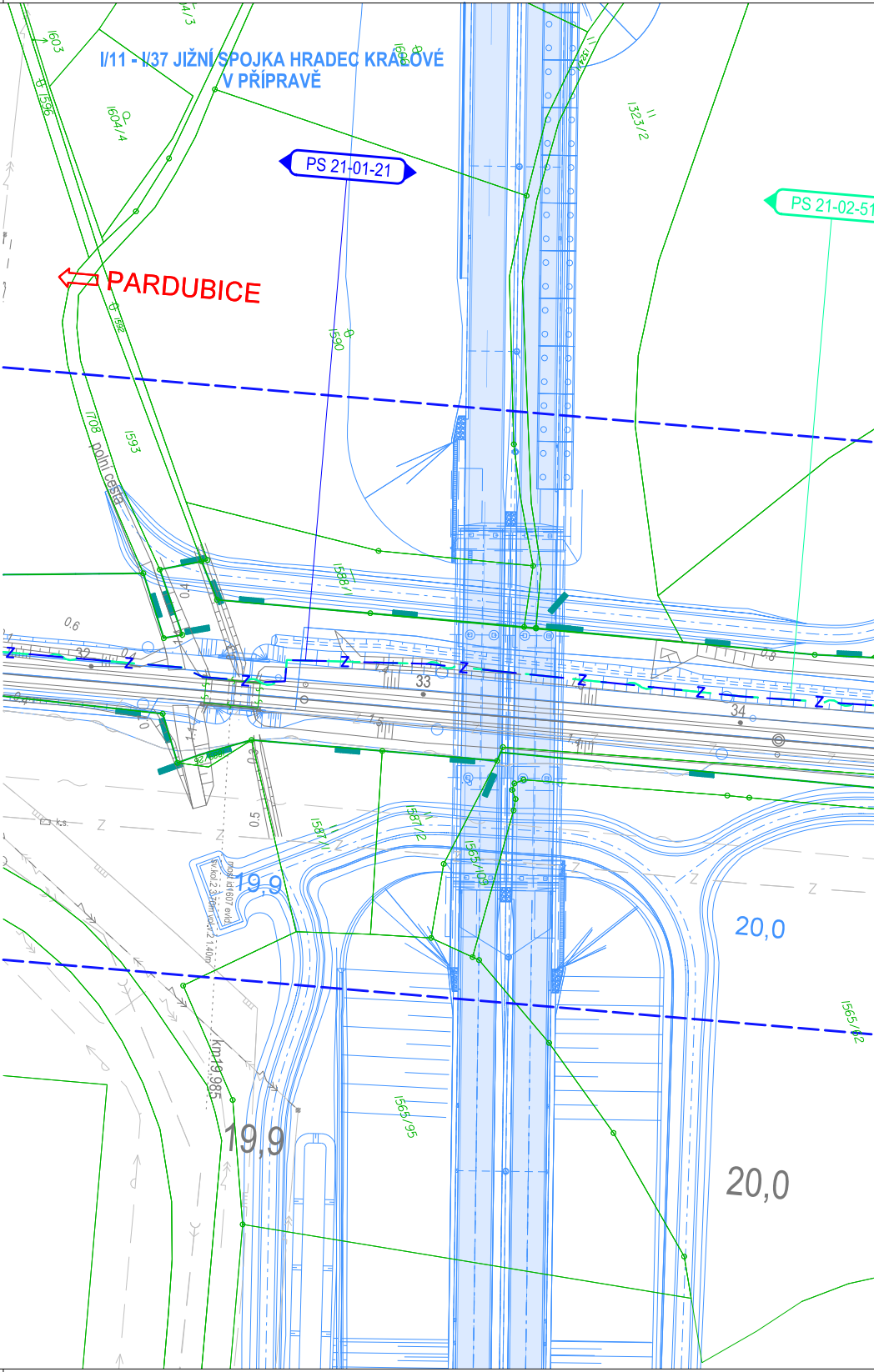
I/11 - I/37 JIŽNÍ SPOJKA HRADEC KRÁLOVÉ
V PŘÍPRAVĚ
PS 21-01-21
PS 21-02-51
PARDUBICE
polní cesta
1603
1604/4
1323/2
1708
1593
1590
1588/1
1587/1
1587/2
1565/95
1565/92
32
33
34
19,9
20,0
km19,985
0,6
0,4
0,5

LEGENDA PLOCH

- ■ KOMUNIKACE, ZPEVNĚNÉ PLOCHY
- ■ CHODNÍK
- ■ CYKLOSTEZKA
- ■ PARKOVACÍ STÁNÍ PRO VEŘEJNOST
- ■ NÁSTUPIŠTĚ
- ■ RAMPA, ZPEVNĚNÁ PLOCHA
- ■ POZEMNÍ OBJEKTY
- ■ PŘEJEZDOVÉ KONSTRUKCE
- ▨ ZASTŘEŠENÍ, PŘÍSTŘEŠKY
- ▨ ZAŘÍZENÍ STAVENIŠTĚ
- ■ ZELEŇ
- ■ ÚPRAVA PLOCHY

LEGENDA NOVÉHO STAVU

- Z ZABEZPEČOVACÍ ZAŘÍZENÍ DRÁŽNÍ
- SDĚLOVACÍ ZAŘÍZENÍ DRÁŽNÍ / NEDRÁŽNÍ
- ELEKTRO VN NADZEMNÍ
- ELEKTRO VN PODZEMNÍ
- ELEKTRO NN PODZEMNÍ
- KANALIZACE
- VODOVOD
- TEPLOVOD
- HORKOVOD
- PLYNOVOD
- OPLOCENÍ, OHRAZENÍ
- ○ TRAKČNÍ VEDENÍ DRÁŽNÍ
- TRAKČNÍ VEDENÍ TROLEJBUS
- DEMOLICE
- PROVIZORNÍ STAV
- VÝHLEDOVÝ STAV
- SOUVISEJÍCÍ STAVBA
- PŘÍSTUPOVÉ KOMUNIKACE
- OCHRANNÉ PÁSMO DRÁHY

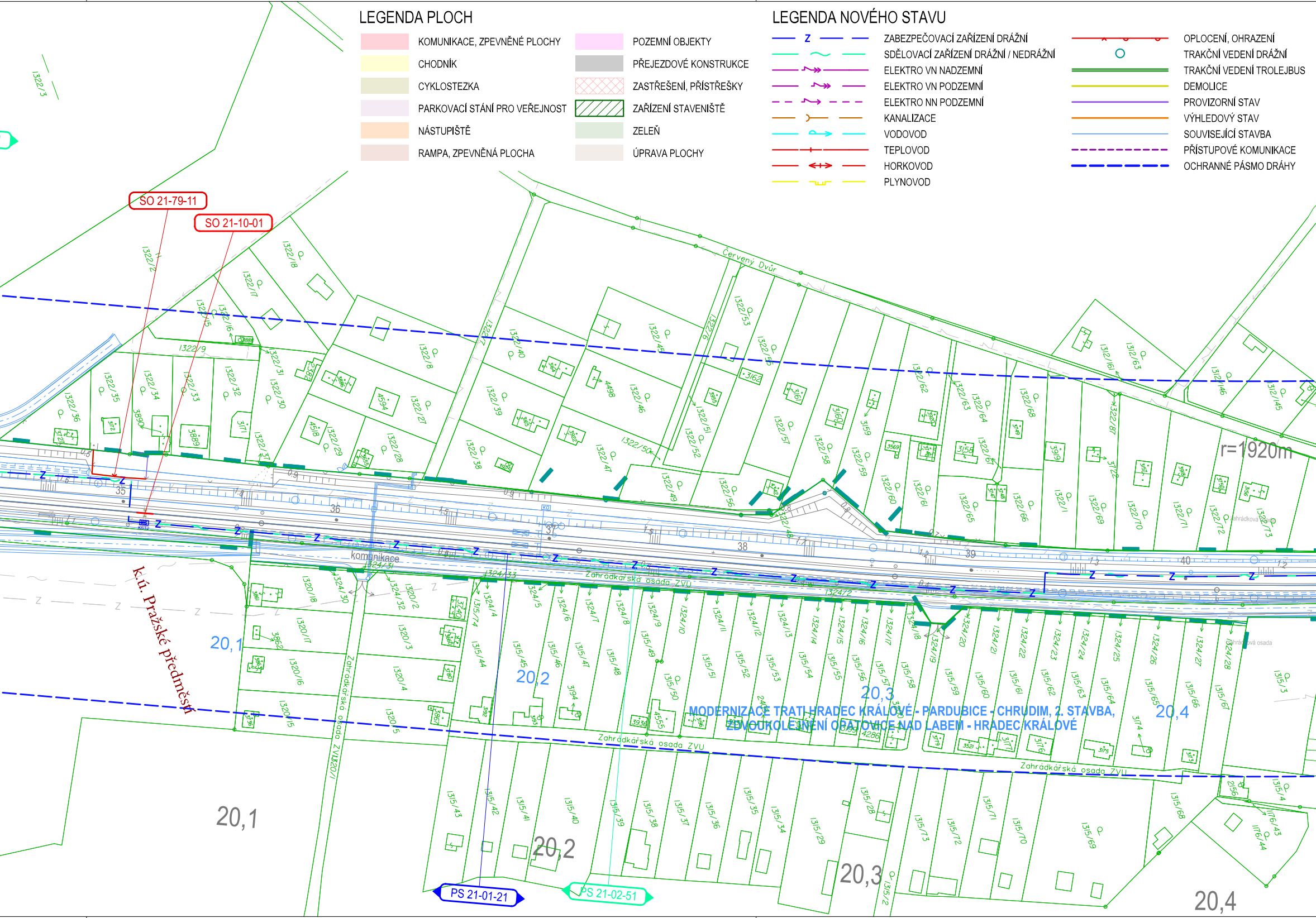
SO 21-79-11
SO 21-10-01
Červený Dvůr
r=1920m
35
36
37
38
39
40
komunikace
1324/31
1324/33
1324/2
Zahrádkářská osada ZVU
k.ú. Pražské předměstí
20,1
20,2
20,3
20,4
MODERNIZACE TRATI HRADEC KRÁLOVÉ - PARDUBICE - CHRUDIM, 2. STAVBA,
ZDVOUKOLEJNĚNÍ OPATOVICE NAD LABEM - HRADEC KRÁLOVÉ
Zahrádkářská osada ZVU 1320/1
PS 21-01-21
PS 21-02-51
1322/2
1322/3
1322/9
1322/18
1322/17
1322/15
1322/16
1322/36
1322/35
1322/34
1322/33
1322/32
1322/31
1322/30
1322/29
1322/28
1322/27
1322/8
1322/40
1322/39
1322/38
1322/45
1322/46
1322/47
1322/50
1322/49
1322/53
1322/55
1322/51
1322/52
1322/57
1322/56
1322/58
1322/59
1322/60
1322/61
1322/62
1322/63
1322/64
1322/65
1322/66
1322/67
1322/68
1322/69
1322/70
1322/71
1322/72
1322/73
1322/87
1312/61
1312/63
1312/46
1312/45
1320/18
1320/17
1320/16
1320/15
1320/2
1320/3
1320/4
1320/5
1324/30
1324/32
1324/4
1324/5
1324/6
1324/7
1324/8
1324/9
1324/10
1324/11
1324/12
1324/13
1324/14
1324/15
1324/16
1324/17
1324/18
1324/19
1324/20
1324/21
1324/22
1324/23
1324/24
1324/25
1324/26
1324/27
1324/28
1315/74
1315/44
1315/45
1315/46
1315/47
1315/48
1315/49
1315/50
1315/51
1315/52
1315/53
1315/54
1315/55
1315/56
1315/57
1315/58
1315/59
1315/60
1315/61
1315/62
1315/63
1315/64
1315/65
1315/66
1315/67
1315/3
1315/43
1315/42
1315/41
1315/40
1315/39
1315/38
1315/37
1315/36
1315/35
1315/34
1315/29
1315/28
1315/73
1315/72
1315/71
1315/70
1315/69
1315/68
1315/4
1315/2
1176/43
1176/44
2156

LEGENDA STÁVAJÍCÍCH INŽENÝRSKÝCH SÍTÍ

POZN.: ZÁKRES PROVEDEN DLE PODKLADŮ POSKYTNUTÝCH SPRÁVCI

- ELEKTRO VVN NADZEMNÍ
- ELEKTRO VN NADZEMNÍ
- ELEKTRO VN PODZEMNÍ
- ELEKTRO NN NADZEMNÍ
- ELEKTRO NN PODZEMNÍ
- SDĚLOVACÍ KABEL METALICKÝ
- SDĚLOVACÍ KABEL OPTICKÝ
- SDĚLOVACÍ KABEL KOAXIÁLNÍ
- ZABEZPEČOVACÍ KABEL
- KANALIZACE
- KANALIZACE DEŠŤOVÁ
- KANALIZACE JEDNOTNÁ
- VODOVOD
- VODOVOD UŽITKOVÝ
- VODOVOD POŽÁRNÍ
- PLYNOVOD VTL
- PLYNOVOD STL
- PLYNOVOD NTL
- HORKOVOD
- TEPLOVOD

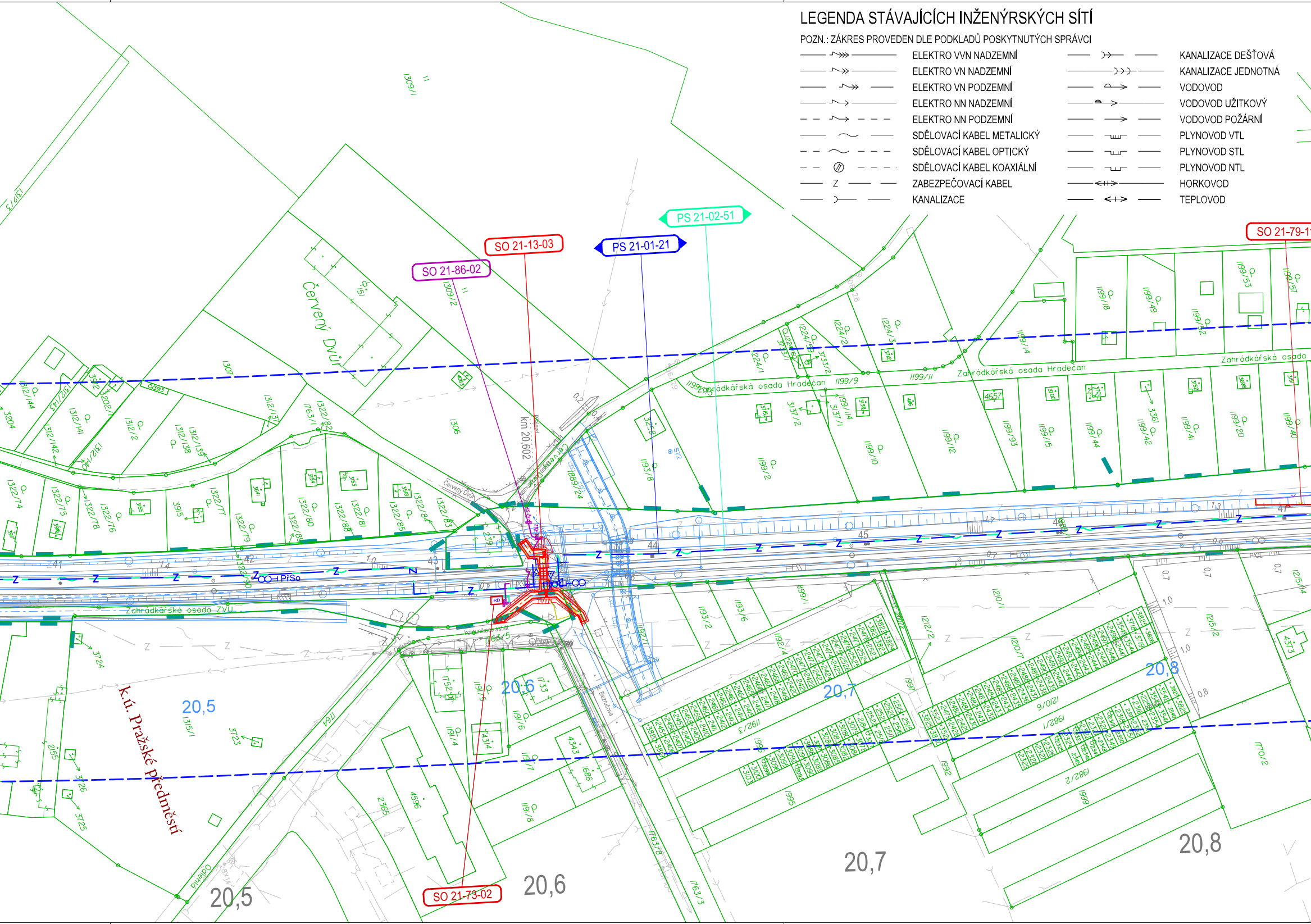
SO 21-86-02
SO 21-13-03
PS 21-01-21
PS 21-02-51
SO 21-79-1
SO 21-73-02
Červený Dvůr
km 20,602
Zahrádkářská osada Hradečan
Zahrádkářská osada
Zahrádkářská osada ZVU
k.ú. Pražské předměstí
Bezručova
Odlehlá
PřSo
RD
20,5
20,6
20,7
20,8
41
42
43
44
45
1309/1
1309/2
1306
1307
1312/2
1312/138
1312/139
1312/141
1312/142
1312/143
1312/144
1322/74
1322/75
1322/76
1322/77
1322/78
1322/79
1322/80
1322/81
1322/82
1322/83
1322/84
1322/85
1322/88
1322/89
1322/90
1763/1
1763/3
1763/5
1763/8
1869/24
1193/2
1193/6
1193/8
1199/2
1199/9
1199/10
1199/11
1199/12
1199/14
1199/15
1199/18
1199/20
1199/40
1199/41
1199/42
1199/44
1199/49
1199/52
1199/53
1199/57
1199/93
1224/1
1224/2
1224/3
1191/4
1191/5
1191/6
1191/7
1191/8
1210/1
1210/7
1210/9
1212/2
1215/2
1215/14
1770/2
1982/1
1982/2
1992
1995
1996
1997
1999
2155
2365
3724
3725
3726
3723
3915
4596
1315/1

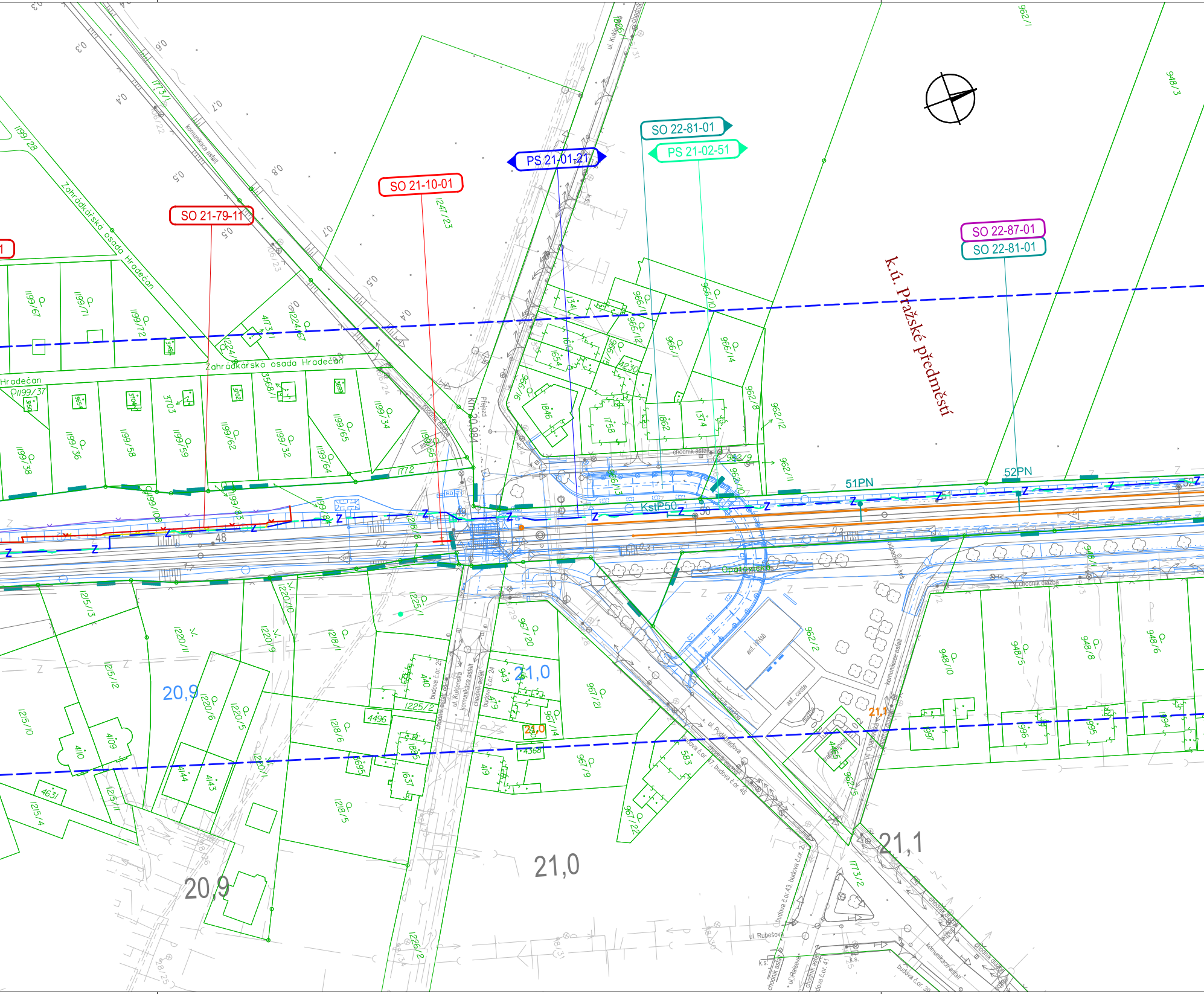
SO 21-79-11
SO 21-10-01
PS 21-01-21
SO 22-81-01
PS 21-02-51
SO 22-87-01
SO 22-81-01
k.ú. Pražské předměstí
Zahrádkářská osada Hradečan
Hradečan
km 20,984
Přejezd
51PN
52PN
KstP50
48
49
50
20,9
21,0
21,1
21,0
20,9
21,1
ul. Kuklenská
ul. Rodkovská
ul. Rubešova
ul. Opatovická
komunikace asfalt
chodník asfalt
chodník dlažba
asf. hřiště
asf. cesta
1199/28
1199/67
1199/71
1199/72
1199/37
1199/36
1199/38
1199/58
1199/59
1199/62
1199/32
1199/65
1199/64
1199/34
1199/66
1199/108
1199/83
1241/23
1215/13
1215/12
1215/10
1215/11
1215/4
1220/11
1220/9
1220/10
1220/6
1220/5
1220/1
1218/1
1218/6
1218/5
1218/8
1225/1
1225/2
1226/2
967/20
967/21
967/14
967/9
967/22
962/2
962/5
962/8
962/12
962/11
962/9
962/1
948/3
948/10
948/5
948/8
948/6
966/1
966/10
966/11
966/12
966/14
966/13
1173/2
1173/1
1846
1758
1862
1374
1654
1610
1772
4110
4109
4144
4143
4631
4496
4368
419
943
440
479
1631
1695
1885
583
997
996
995
994
4173
4230
3703
0,5
0,4
0,7
0,6
0,8
0,3
1,7
Z

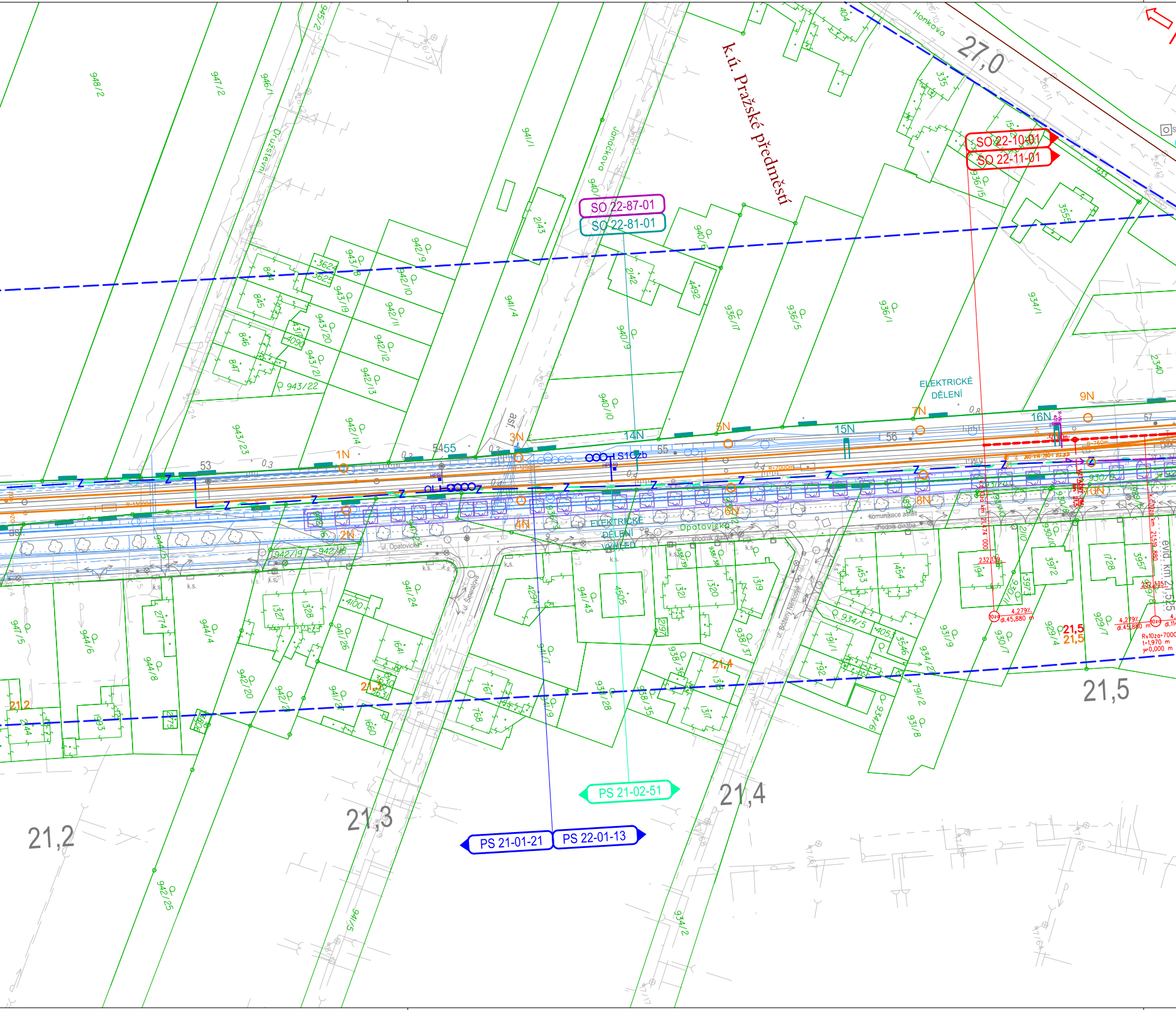
k.ú. Pražské předměstí
SO 22-10-01
SO 22-11-01
SO 22-87-01
SO 22-81-01
PS 21-02-51
PS 21-01-21
PS 22-01-13
27,0
21,2
21,3
21,4
21,5
ELEKTRICKÉ DĚLENÍ
ELEKTRICKÉ DĚLENÍ VYPÍNÁNÍ
Honkova
Janáčkova
Družstevní
ul. Opatovická
Opatovická
ul. Smetanova
ul. Boženy Němcové
komunikace asfalt
chodník dlažba
1N
2N
3N
4N
5N
6N
7N
8N
9N
10N
14N
15N
16N
53
54
55
56
57
S1Ozb
948/2
947/2
946/1
941/1
941/4
940/9
940/10
940/6
936/17
936/5
936/1
934/1
942/9
942/10
942/11
942/12
942/13
942/14
943/18
943/19
943/20
943/21
943/22
943/23
2143
2142
4492
3624
3625
844
845
846
847
2340
3559
335
404
947/5
944/6
944/8
944/4
942/20
942/19
942/18
941/24
941/26
941/27
941/43
941/7
941/9
941/5
942/25
938/28
938/35
938/37
938/36
934/2
934/5
931/9
931/8
929/7
929/4
930/7
1321
1320
1319
1318
1317
1327
1328
1453
1454
3972
3957
1728
1641
1660
4100
4294
4505
767
768
791/1
791/2
792
21,505
R-13000m
R-7000m

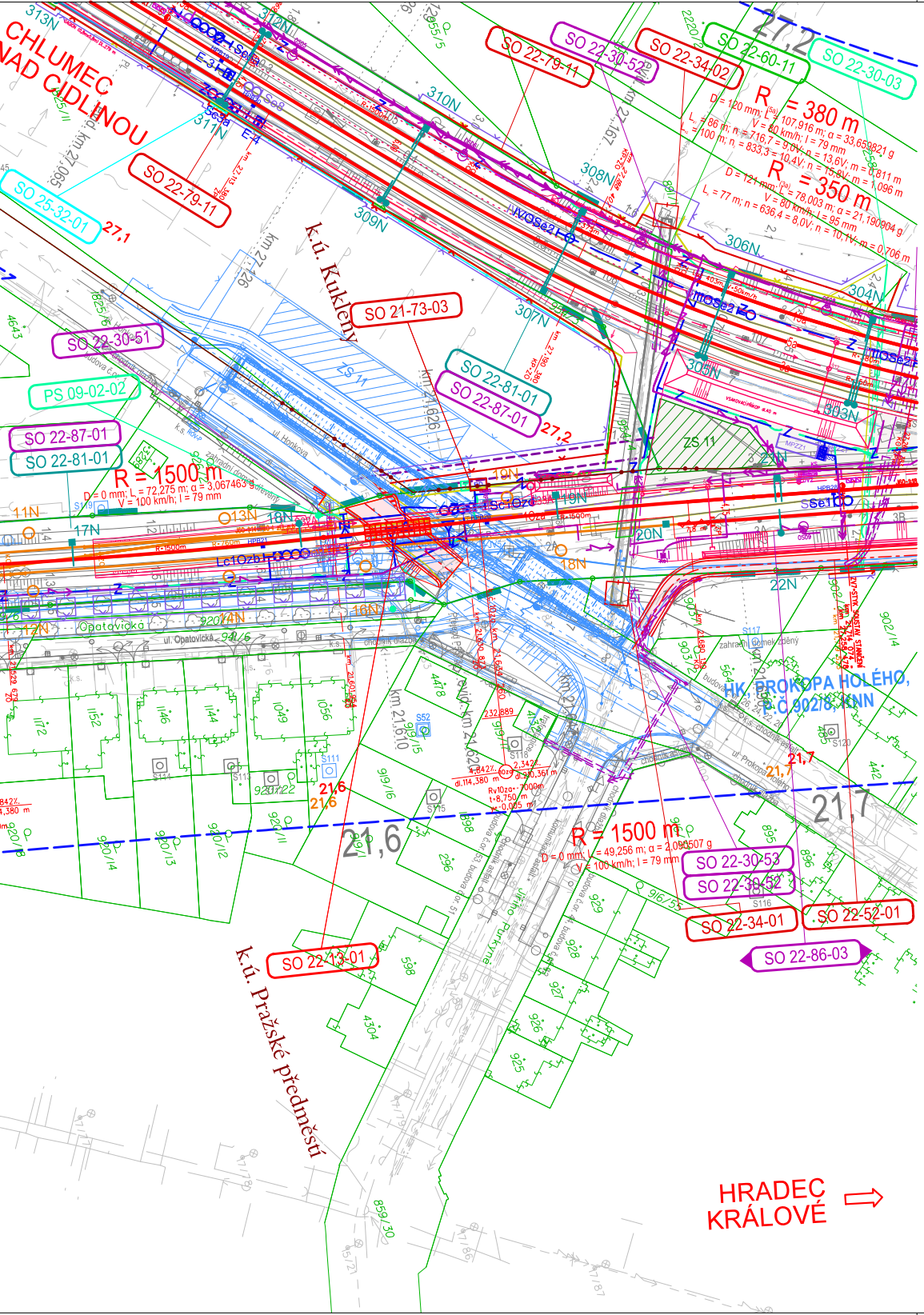
CHLUMEC NAD CIDLINOU
HRADEC KRÁLOVÉ
k.ú. Kukleny
k.ú. Pražské předměstí
27,2
27,1
21,6
21,7
SO 22-79-11
SO 22-30-52
SO 22-34-02
SO 22-60-11
SO 22-30-03
SO 25-32-01
SO 21-73-03
SO 22-30-51
PS 09-02-02
SO 22-87-01
SO 22-81-01
SO 22-30-53
SO 22-34-01
SO 22-52-01
SO 22-13-01
SO 22-86-03
R = 380 m
R = 350 m
R = 1500 m
HK, PROKOPA HOLÉHO, P.Č. 902/8, KNN
ZS 11
ul. Opatovická
ul. Honkova
ul. Prokopa Holého
313N
312N
311N
310N
309N
308N
307N
306N
305N
304N
303N
22N
21N
20N
19N
18N
17N
16N
13N
12N
11N

Jiná ověření:		Paré:
Orientační schéma:	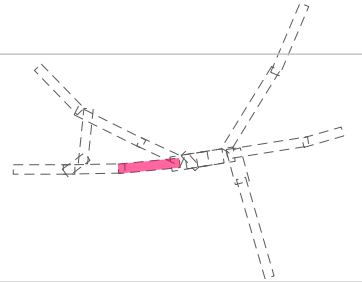	Razítko oprávněné osoby: Podpis: Datum:

Revize:	Datum:	Popis:	Kontroloval:
000	16.04.2024	Definitivní odevzdání dokumentace	ING. DANIEL FILIP

Stavebník/Investor:	**Správa železnic, státní organizace**
Adresa:	Dlážděná 1003/7, 110 00 Praha 1
Zástupce investora:	**Stavební správa východ**
Adresa:	**Nerudova 773/1, 779 00 Olomouc**

SPRÁVA ŽELEZNIC

Zhotovitel díla:	**SP + SEU_HK-Pardubice-Chrudim_2.st_ŽST Hradec Králové**
Adresa:	Olšanská 2643/1a, 130 00 Praha 3
Kontakt:	T: +420 605 229 020 E: praha@sudop.cz
Zhotovitel části/objektu:	**SUDOP PRAHA a.s.** **Projektové středisko Hradec Králové**
Adresa:	Horova 1767/26, 500 02 Hradec Králové
Kontakt:	T: +420 498 655 928 E: hradec@sudop.cz
Hlavní projektant (HIP):	**ING. DANIEL FILIP** Specialista: **ING. MONIKA POSPÍCHALOVÁ**

SUDOP PRAHA SUDOP EU

Název stavby/akce:	**MODERNIZACE TRATI HRADEC KRÁLOVÉ - PARDUBICE - CHRUDIM, 2. STAVBA, ZDVOUKOLEJNĚNÍ OPATOVICE NAD LABEM - HRADEC KRÁLOVÉ, 1. ETAPA, ŽST HRADEC KRÁLOVÉ HL. N.**		Označení investora: **S621900133** Zakázka: **19-254.250**
Název části:	Situační výkresy		Označení části: **C.3**
Název objektu/dílčí části:	**Koordinační situační výkres**		Označení objektu/komplexu: **-**
Název přílohy: Název dílčí části přílohy:	Koordinační situace km 19,9 - 21,7 tratě Pardubice - Jaroměř, km 27,1 - 27,2 tratě Choceň - Velký Osek		Číslo přílohy (typ/pořadí): **2. 003**
Odpovědný projektant: ING. DANIEL FILIP	Zpracovatel přílohy: ING. MONIKA POSPÍCHALOVÁ	Měřítko: 1:1 000 Formáty: 11 x A4	Stupeň dokumentace: **DUSP + PDPS**
Kraj: Královéhradecký	Katastrální území: viz textová část	TUDU: 1302 F1	Smluvní datum zpracování: **16.04.2024**

Označení investora::	*Stupeň dokumentace:*	*Část:*	*Objekt:*	*Podobjekt:*	*Příloha:*	*Revize:*
S 6 2 1 9 0 0 1 3 3	*_ P D P S*	*_ C 3 X X X*	*_ X X X X X X X X*	*_ X X*	*_ 2 _ 0 0 3*	*_ 0 0 0*

[Prostor pro další informace]