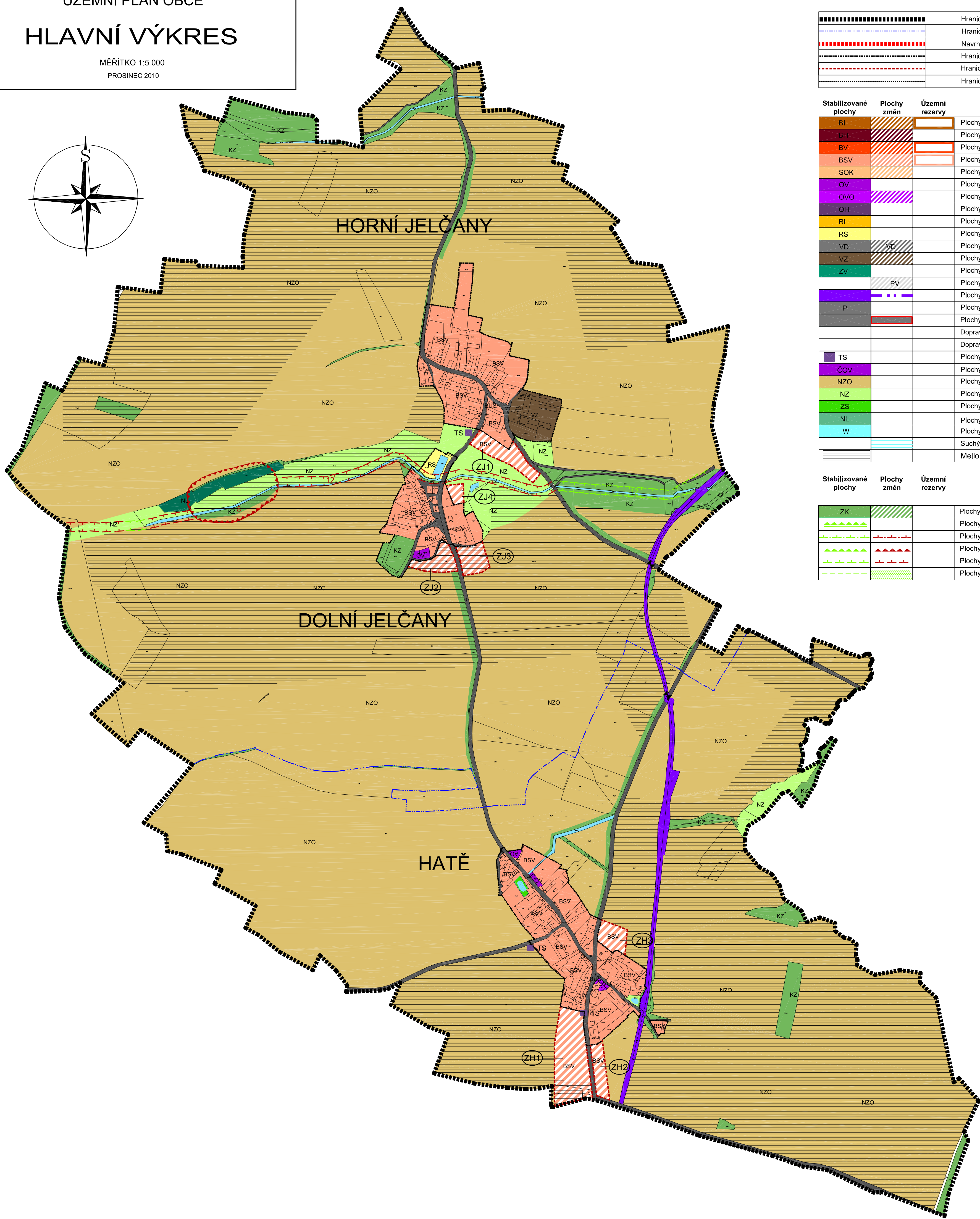



BEČVÁRY
ÚZEMNÍ PLÁN OBCE
HLAVNÍ VÝKRES

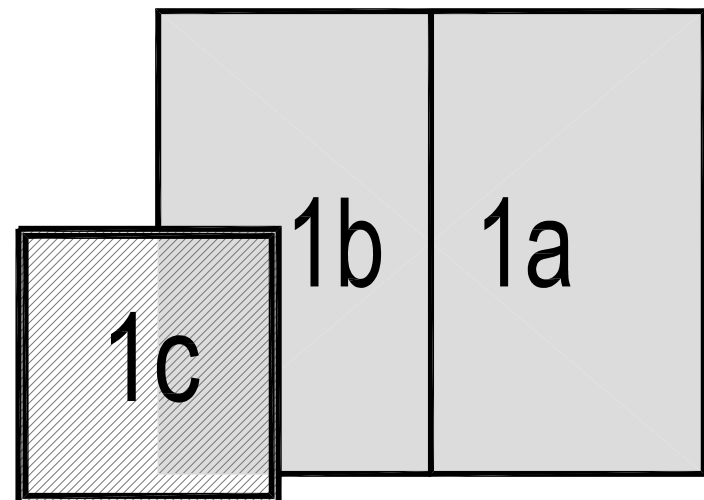
MĚŘÍTKO 1:5 000
PROSINEC 2010



LEGENDA - HLAVNÍ VÝKRES

			Hranice katastrálního území
			Hranice katastrálního území
			Navrhovaná změna hranice katastrálního území
			Hranice zastavěného území ke dni 1.5. 2008
			Hranice zastavěných ploch
			Hranice ploch přestavby
Stabilizované plochy	Plochy změn	Územní rezervy	
BI			Plochy bydlení - v rodinných domech městského typu
BI1			Plochy bydlení - v bytových domech
BSV			Plochy bydlení v rodinných domech venkovského typu
BSV1			Plochy smíšené obytné venkovské
SOK			Plochy smíšené obytné komerční
OV			Plochy občanského vybavení ve veřejném zájmu
OVO			Plochy občanského vybavení ostatní
OH			Plochy občanského vybavení - hřišťov
RI			Plochy rekreace pobytové
RS			Plochy rekreace sportovní
VG			Plochy výroby a skladování
VZ			Plochy zemědělské výroby
ZV			Plochy veřejných prostranství - veřejná zeleň
			Plochy veřejných prostranství
			Plochy dopravní infrastruktury - drážní doprava
P			Plochy dopravní infrastruktury - parkoviště
			Plochy dopravní infrastruktury - silnice a místní komunikace
			Dopravní infrastruktura - zast. ČD a docházková vzdálenost
			Dopravní infrastruktura - zast. ČD a docházková vzdálenost
TS			Plochy pro technickou infrastrukturu - trafostanice
TS			Plochy pro technickou infrastrukturu - ČOV
NZO			Plochy zemědělské - orná
NZ			Plochy zemědělské - trvalé travní porosty
ZS			Plochy zemědělské - zahrady, sady
NL			Plochy lesní
W			Plochy vodní a vodohospodářské - vodní toky a plochy
			Suchý potok
			Meliorace zemědělské půdy
Stabilizované plochy	Plochy změn	Územní rezervy	
ZK			Plochy smíšené nezastavěného území - krajinná zeleň
			Plochy přírodní - regionální biocentrum
			Plochy přírodní - regionální biokoridor
			Plochy přírodní - lokální biocentrum
			Plochy přírodní - lokální biokoridor
			Plochy přírodní - interakční prvek

LEGENDA - KLASIFIKACE



Plochy a koridory pro veřejné prospěšné stavby tvoří plochy změn ploch dopravní infrastruktury, plochy změn ploch pro technickou infrastrukturu a plochy změn ploch občanského vybavení ve veřejném zájmu. Plochy veřejné prospěšných opatření tvoří plochy změn ploch přírodních a plochy veřejných prostranství - veřejná zeleň.

BEČVÁRY ÚZEMNÍ PLÁN OBCE	PORÝSOVATEL: OBČIČNÍ ÚŘAD BEČVÁRY ZPRACOVATEL: ING. ARCH. HANA VOKROUHLECKÁ Čajkovského 7 - Praha 3 Tel: 222 362 677 Email: vankrouhlecka@gaik.cz
HLAVNÍ VÝKRES	AUTOCAD: JIRÍ PŘEŠTA DATUM: PROSINEC 2010 MĚR: 1 : 5 000
	2c