



EVROPSKÁ UNIE  
Evropské strukturální a investiční fondy  
Operační program Doprava

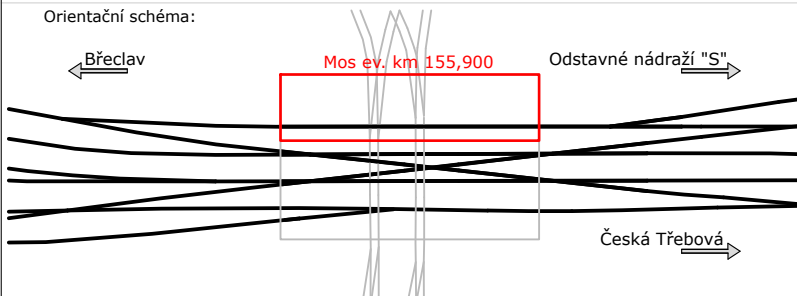
Ministerstvo dopravy  
Státní fond dopravní  
infrastruktury



Jiná ověření:

Paré:

Orientační schéma:






Razítko oprávněné osoby:

Podpis:

Datum:

Revize:	Datum:	Popis:	Kontroloval:
000	30.11.2023	Finální odevzdání dokumentace	Ing. Bohumil Brechta

Stavebník/Investor:	<b>Správa železnic, státní organizace</b>	 <b>SPRÁVA ŽELEZNIC</b>
Adresa:	Dlážděná 1003/7, 110 00 Praha 1	
Zástupce investora:	Stavební správa východ	
Adresa:	Nerudova 1, 779 00 Olomouc	

Zhotovitel díla:	<b>EXprojekt s.r.o.</b>	 <b>EXPROJEKT</b>
Adresa:	Heršpická 758/13, 619 00 Brno	
Kontakt:	T: +420 533 312 000 E: info@exprojekt.cz	
Zhotovitel objektu:	<b>EXprojekt s.r.o.</b>	 <b>EXPROJEKT</b>
Adresa:	Heršpická 758/13, 619 00 Brno	
Kontakt:	T: +420 533 312 000 E: info@exprojekt.cz	
Hlavní projektant (HIP):	<b>Ing. David Rose      Ing. Radek Šíp</b>	Specialista: <b>Ing. Bohumil Brechta</b>

Název stavby/akce:	<b>„Rekonstrukce mostu v km 155,900 trati Břeclav - Brno“</b>	Označení investora: S622000245
		Zakázka: 2022-072
Název části:	Dokladová část pro správní řízení	Označení části: <b>E.5</b>
Název objektu/dílní části:	<b>Geodetický podklad zpracovaný podle jiných právních předpisů</b>	Označení objektu/komplexu: -
Název přílohy:	Údaje z katastru nemovitostí	Číslo přílohy (typ/pořadí): <b>2. 201</b>
Název dílní části přílohy:		
Odpovědný projektant: Ing. Stanislav Sabo	Zpracovatel přílohy: Ing. Pavlína Vondrušková	Měřítko: - Formáty: 2 x A4
Kraj: Jihomoravský	Katastrální území: Město Brno [610003]	TUDU: 2001 JC
		Stupeň dokumentace: <b>DUSL+PDPS</b>
		Smluvní datum zpracování: <b>30.11.2023</b>

Kódové označení přílohy:

S622000245\_DUSL\_E5XX\_XXXXXXX\_XX\_2\_201\_000

# Informace o parcelách

Údaje katastru nemovitostí

Platnost k: 13.07.2023 10:35

Okres CZ0642 Brno-město  
Kat. území 610003 Město Brno

Obec 582786 Brno

Parcela	270	K nemovitosti je zapsáno jiné věcné právo, poznámka nebo upozornění			
Výměra [m2]	15829	Výměra vypočtena Graficky nebo v digitalizované mapě			
Druh pozemku	ostatní plocha	Způsob využití ostatní komunikace			
Mapa	DKM - BRNO, 9-0/42	Řízení V-23870/2008-702			
LV	Vlastník, jiný oprávněný	Adresa	Char.	Spoluvl.podíl	Typ práv.vztahu
10001	Statutární město Brno, Dominikánské náměstí 196/1, Brno-město, 60200 Brno				Vlastnické právo

Parcela	272/1	K nemovitosti je zapsáno jiné věcné právo, poznámka nebo upozornění			
Výměra [m2]	49597	Výměra vypočtena Graficky nebo v digitalizované mapě			
Druh pozemku	ostatní plocha	Způsob využití dráha			
Mapa	DKM - BRNO, 9-0/42	Řízení V-5490/2015-702			
LV	Vlastník, jiný oprávněný	Adresa	Char.	Spoluvl.podíl	Typ práv.vztahu
146	České dráhy, a.s., nábreží Ludvíka Svobody 1222/12, Nové Město, 11000 Praha 1				Vlastnické právo

Parcela	272/25	Výměra vypočtena Ze souřadnic v S-JTSK			
Výměra [m2]	321				
Druh pozemku	zastavěná plocha a nádvoří				
Mapa	DKM - BRNO, 9-0/42	Řízení Z-18856/2014-702			
Součástí je stavba		bez čp/če, doprava			
LV	Vlastník, jiný oprávněný	Adresa	Char.	Spoluvl.podíl	Typ práv.vztahu
146	České dráhy, a.s., nábreží Ludvíka Svobody 1222/12, Nové Město, 11000 Praha 1				Vlastnické právo

Parcela	283	K nemovitosti je zapsáno jiné věcné právo, poznámka nebo upozornění			
Výměra [m2]	3078	Výměra vypočtena Graficky nebo v digitalizované mapě			
Druh pozemku	zastavěná plocha a nádvoří				
Způsob ochrany	nemovitá kulturní památka				
Mapa	DKM - BRNO, 9-0/42	Řízení Z-2100001/1998-702			
Na pozemku stojí stavba		Brno-město, č.p. 418, doprava			
LV	Vlastník, jiný oprávněný	Adresa	Char.	Spoluvl.podíl	Typ práv.vztahu
146	České dráhy, a.s., nábreží Ludvíka Svobody 1222/12, Nové Město, 11000 Praha 1				Vlastnické právo

Poučení: Údaje katastru lze užít pouze k účelům uvedeným v § 1 odst. 2 katastrálního zákona. Osobní údaje získané z katastru lze zpracovávat pouze při splnění podmínek obecného nařízení o ochraně osobních údajů. Podrobnosti viz <http://www.cuzk.cz/>.