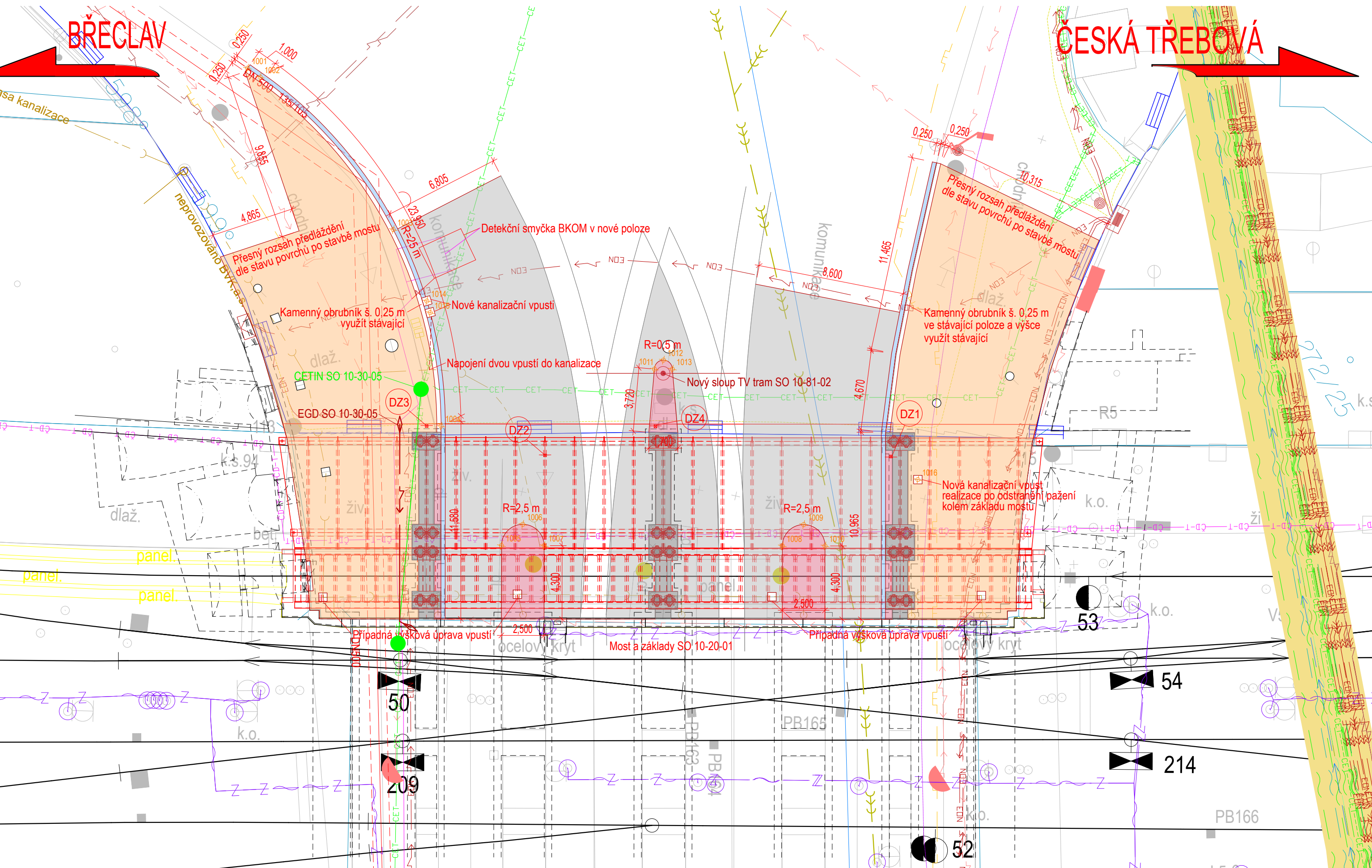


Rekonstrukce mostu v km 155,900 trati Břeclav - Brno  
SO 10-50-01 ŽST Brno hl.n., obnova ploch pod mostem

Situace  
M 1:200



Legenda situace:

- hranice pozemku Českých drah, a.s.
- hranice pozemku SŽ, s.o.
- hranice k.ú.
- hranice pozemků katastrální mapy
- stávající stav
- demolice
- Betonová dlažba 200x200 mm
- Asfaltový povrch
- Žulové kostky malé do bet. lože
- Bet. přídlažba šířky 250 mm
- Vytyčovací body

Legenda inženýrských sítí:

- CETIN zaměřená síť STP
- CETIN nezaměřená síť STP
- EGD zařízení VN
- EGD zařízení NN
- EGD zrušené
- EGD sdělovací
- EGD zařízení VVN
- CRA optický kabel
- Nej.cz optický kabel
- Vodafone optický kabel
- Faster.cz optický kabel
- Gasnet - plynovod NTL
- Gasnet - kabel PKO
- TSB Silové kabely
- DPMB Napájecí trati
- Teplárny Brno - parovod
- BKOM kabel vyhledány
- BKOM detekční smyčka - kabelizace
- BVK vodovodní řad
- BVK vodovodní přípojka
- BVK kanalizační stoka - neprovozovaná BVK
- BVK kanalizační stoka
- ČD-T sdělovací kabely
- SŽ SSZT
- kolektor

Celková objektová skladba:

Výkres zahrnuje:

- SO 10-20-01 ŽST Brno hl.n., most ev. km 155,900
- SO 10-30-03 ŽST Brno hl.n., přeložky a ochrany kabelů EGD
- SO 10-30-05 ŽST Brno hl.n., přeložky a ochrany kabelů CETIN
- SO 10-50-01 ŽST Brno hl.n., obnova ploch pod mostem
- SO 10-81-02 ŽST Brno hl.n., úpravy trolejového vedení MHD

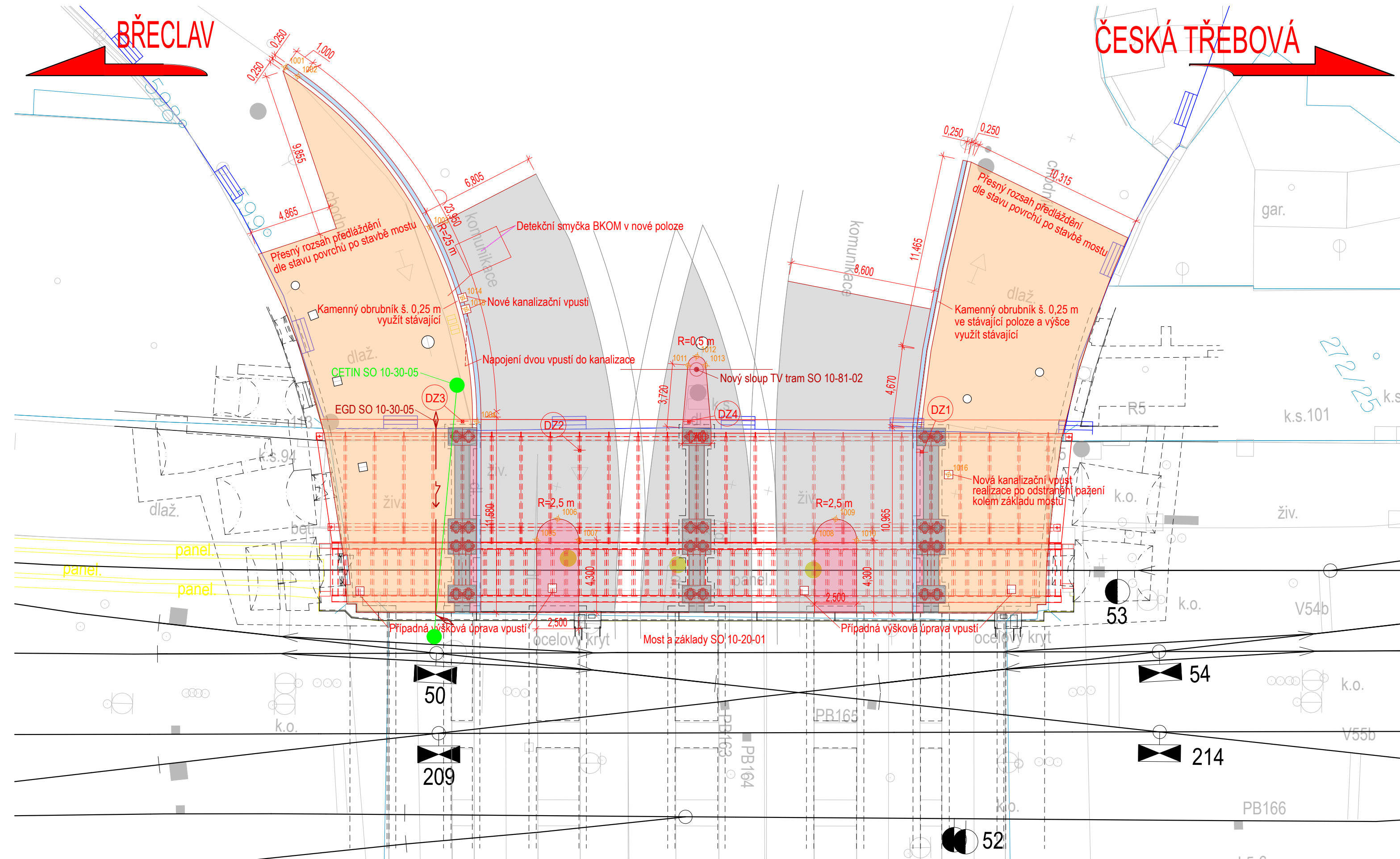
Výkres nezahrnuje:



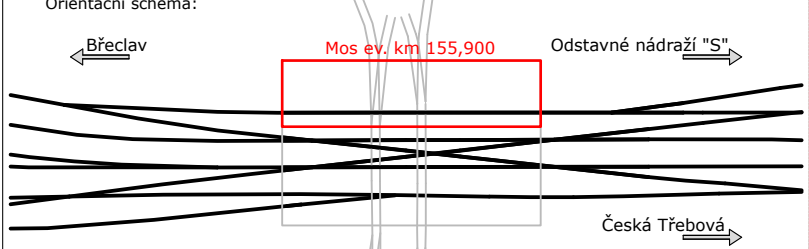
- SO 10-10-01 ŽST Brno hl.n., železniční svršek
- SO 10-30-01 ŽST Brno hl.n., přeložky a ochrany dráž. sděl. kabelů
- SO 10-30-02 ŽST Brno hl.n., přeložky a ochrany dráž. sil. kabelů
- SO 10-30-04 ŽST Brno hl.n., úpravy VO (TSB Brno)
- SO 10-50-02 ŽST Brno hl.n., zpevněné plochy na mostě
- SO 10-81-01 ŽST Brno hl.n., úprava TV
- SO 10-87-01 ŽST Brno hl.n., ukolejnění

Přehled svislých DZ:

- DZ1 P2
- DZ2 B 1
- DZ3 C 2d
- DZ4 B 16
- B 24b
- E 13

Všechny DZ budou umístěny na samostatné sloupky.  
DZ1 může být kotvena do vyvýšeného základu mostu.  
Původní DZ budou předány společnosti BKOM.



 EVROPSKÁ UNIE Evropské strukturální a investiční fondy Operační program Doprava		Ministerstvo dopravy Státní fond dopravní infrastruktury 	
Jiná ověření:		Paré:	
Orientační schéma: 		Razítko oprávněné osoby:	
Revize:		Datum:	
000		30.11.2023	
		Popis:	
		Finální odevzdání dokumentace	
		Kontroloval:	
		Ing. Dominik Mojžíšek	
Stavebník/Investor:		Správa železnic, státní organizace	
Adresa:		Dlážděná 1003/7, 110 00 Praha 1	
Zástupce investora:		Stavební správa východ	
Adresa:		Nerudova 1, 779 00 Olomouc	
Zhotovitel díla:		EXprojekt s.r.o.	
Adresa:		Herspická 758/13, 619 00 Brno	
Kontakt:		T: +420 533 312 000 E: info@exprojekt.cz	
Zhotovitel objektu:		EXprojekt s.r.o.	
Adresa:		Herspická 758/13, 619 00 Brno	
Kontakt:		T: +420 533 312 000 E: info@exprojekt.cz	
Hlavní projektant (HIP):		Ing. David Rose Ing. Radek Šíp	
Specialista:		-	
Název stavby/akce:		Rekonstrukce mostu v km 155,900 trati Břeclav - Brno	
Název části:		Pozemní komunikace	
Název objektu/díle části:		ŽST Brno hl.n., obnova ploch pod mostem	
Název přílohy:		Situace	
Název díle části přílohy:		Odpovědný projektant: Ing. Dominik Mojžíšek	
Kraj:		Zpracovatel přílohy: Ing. Radek Šíp	
Měřítko:		Měřítko: 1:200	
Formát:		Formát: 6 x A4	
TUDU:		TUDU: 2001 JČ	
Kraj:		Katastrální území: Město Brno [610003]	
Stupeň dokumentace:		DUSL+PDPS	
Smluvní datum zpracování:		30.11.2023	
Označení investora:		S622000245	
Zakázka:		2022-072	
Označení části:		D.2.1.8	
Označení objektu/komplexu:		SO 10-50-01	
Číslo přílohy (typ/pořadí):		2. 001	
Stupeň dokumentace:		DUSL+PDPS	
Smluvní datum zpracování:		30.11.2023	