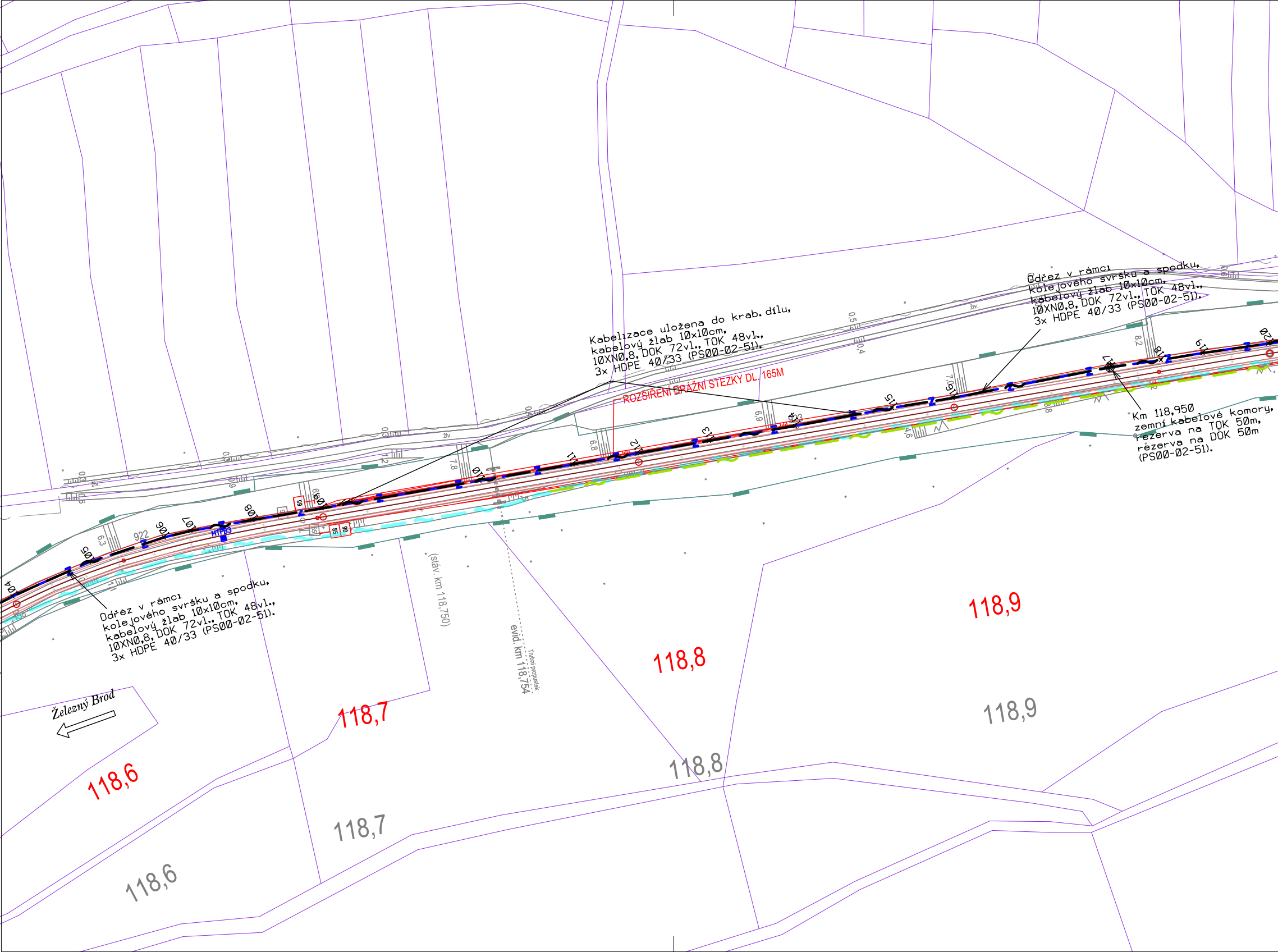

Kabelizace uložena do krab. dílu, kabelový žlab 10x10cm, 10XN0,8, DOK 72vl., TOK 48vl., 3x HDPE 40/33 (PS00-02-51).

Odřez v rámci kolejového svršku a spodku, kabelový žlab 10x10cm, 10XN0,8, DOK 72vl., TOK 48vl., 3x HDPE 40/33 (PS00-02-51).

Km 118,950 zemní kabelové komory, rezerva na TOK 50m, rezerva na DOK 50m (PS00-02-51).

Odřez v rámci kolejového svršku a spodku, kabelový žlab 10x10cm, 10XN0,8, DOK 72vl., TOK 48vl., 3x HDPE 40/33 (PS00-02-51).

ROZŠÍŘENÍ DRÁŽNÍ STEZKY DL. 165M
(stáv. km 118,750)
evid. km 118,754
Trubní propustek
Železný Brod
118,6
118,7
118,8
118,9
118,6
118,7
118,8
118,9
MTP83
X04
X05
X06
X07
X08
X09
X10
X11
X12
X13
X14
X15
X16
X17
X18
X19
X20
922
923
6,3
6,9
7,8
6,8
6,9
7,0
8,2
0,5
0,4
živ.
85
90
95


Kabelizace uložena do krab. dílu,
kabelový žlab 10x10cm,
10XN0,8, DOK 72vl., TOK 48vl.,
3x HDPE 40/33 (PS00-02-51).
ROZŠÍŘENÍ DRÁŽNÍ STEZKY DL. 186M
3730
121
122
123
124
125
126
127
128
129
130
131
924
925
živ.
(stáv. km 119,160)
119,0
119,1
119,2
119,3
119,4

VYSVĚTLIVKY:

trasa DOK, TK, DK, MK a trubek HDPE
produktovod
meliorace
kanalizace
vodovod
plyn
kabely - sdělovací
kabely - zabezpečovací
kabely NN, VN, VVN

POZNÁMKA:

Vyznačení inženýrských sítí je pouze orientační. Před započetím stavby a provádění výkopů kabelových rýh a ostatních zemních prací (výkopů pro základy VTO, jam pro uložení kabelových komor a jam pro provedení protlaků a pod) je nutné provést jednotlivými správci těchto sítí jejich přesné vytýčení a tím zabránit jejich případnému poškození.

Při definitivním situování kabelové trasy je nutno vždy zohlednit stávající podzemní řády.

V místě křižovatky se stávajícím podzemním zařízením se TK, DK, MK i HDPE trubky uloží do chráničky (žlab, PE korug. trubka a pod.) minimální délky 3m.

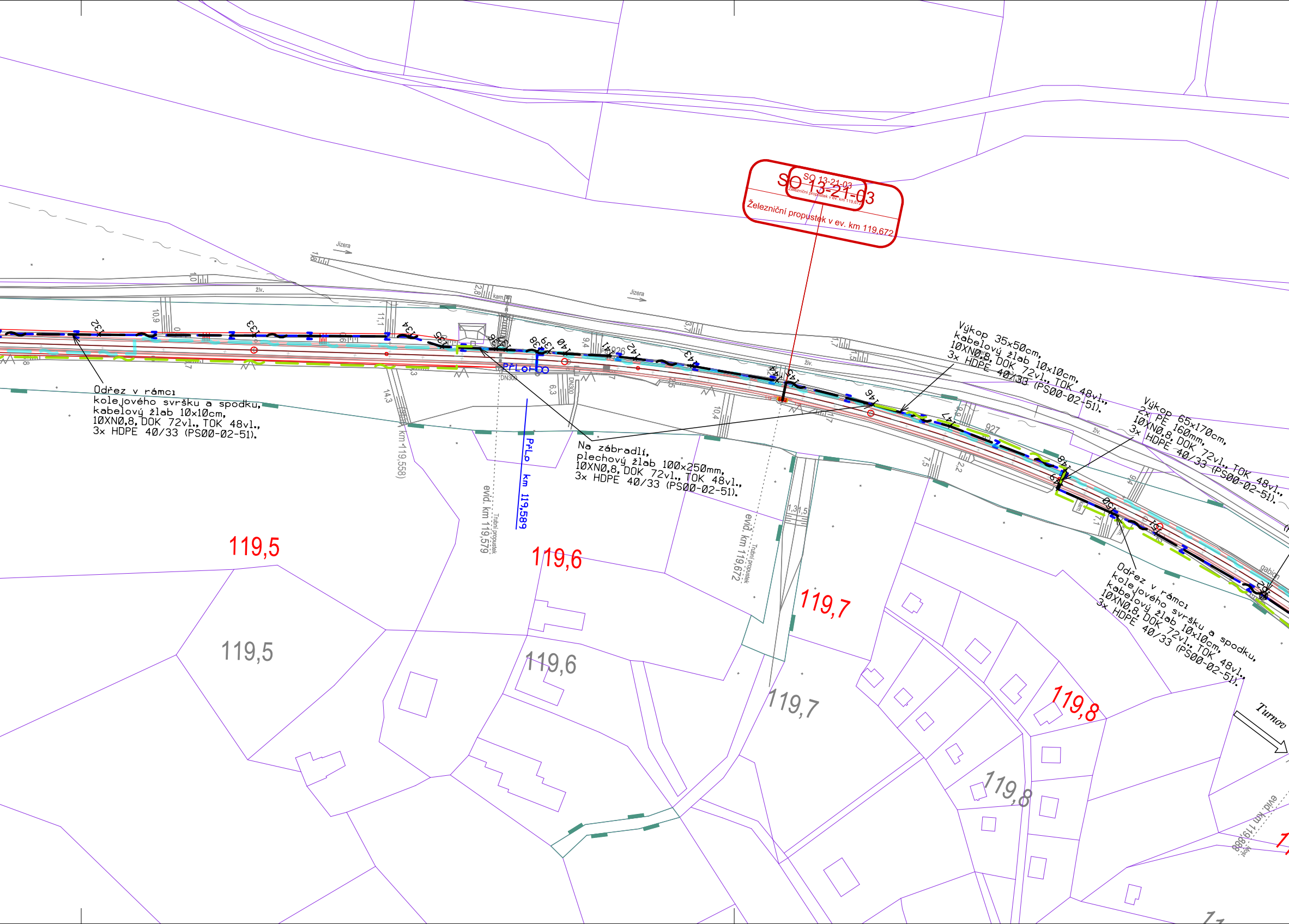
SO 13-21-03
Železniční propustek v ev. km 119,672
SO 13-21-03
Železniční propustek v ev. km 119,672
Jizera
Jizera
živ.
živ.
kam.
Odřez v rámci kolejového svršku a spodku, kabelový žlab 10x10cm, 10XN0,8, DOK 72vl., TOK 48vl., 3x HDPE 40/33 (PS00-02-51).
Na zábradlí, plechový žlab 100x250mm, 10XN0,8, DOK 72vl., TOK 48vl., 3x HDPE 40/33 (PS00-02-51).
Výkop 35x50cm, kabelový žlab 10x10cm, 10XN0,8, DOK 72vl., TOK 48vl., 3x HDPE 40/33 (PS00-02-51).
Výkop 65x170cm, 2x PE 160mm, 10XN0,8, DOK 72vl., TOK 48vl., 3x HDPE 40/33 (PS00-02-51).
Odřez v rámci kolejového svršku a spodku, kabelový žlab 10x10cm, 10XN0,8, DOK 72vl., TOK 48vl., 3x HDPE 40/33 (PS00-02-51).
PřLo
PřLo km 119,589
DN300
DN300
Trubní propustek
evid. km 119,579
Trubní propustek
evid. km 119,672
km 119,558
evid. km 119,886
926
927
132
133
134
135
136
138
139
140
141
142
143
144
145
146
147
148
149
150
151
119,5
119,6
119,7
119,8
119,5
119,6
119,7
119,8
gabion
Turnov

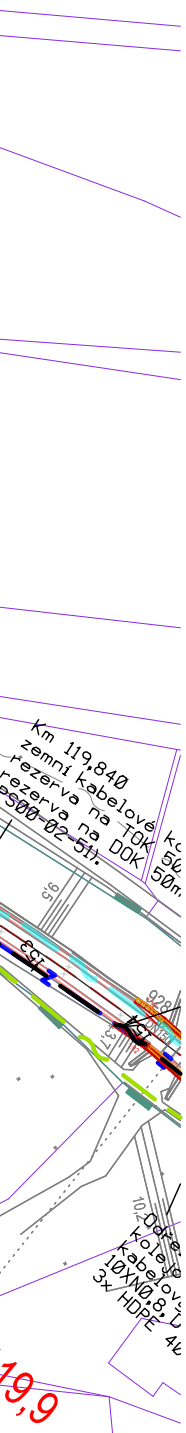
Km 119,840
zemní kabelové
rezerva na TOK
rezerva na DOK
PS00-02-51).
9,5
153
928
DN150
3,7
151
10,2
Odře
koleje
kabelov
10XN0,8,
3x HDPE 40
19,9

Ministerstvo dopravy
Státní fond dopravní infrastruktury

Jiná ověření:

Paré:

Orientační schéma:

Razítko oprávněné osoby:

Podpis: Datum:

Revize:	Datum:	Popis:	Kontroloval:
-	-	-	-
-	-	-	-
-	-	-	-
000	30.11.2022	Dokumentace pro vydání společného povolení k čistopisu	Ing. Martin Štrof

Stavebník/Investor:	**Správa železnic, státní organizace**
Adresa:	Dlážděná 1003/7, 110 00 Praha 1
Zástupce Investora:	Stavební správa západ
Adresa:	Sokolovská 1995/278, 190 00 Praha 9

SPRÁVA ŽELEZNIC

Zhotovitel díla:	**PROJEKT servis spol. s r.o.**
Adresa:	U Elektry 830/2b, 198 00 Praha 9
Kontakt:	T: +420 281 090 860 E: firma@projekt-servis.cz
Zhotovitel objektu:	**SUDOP PRAHA, a.s.**
Adresa:	Olšanská 1a, 130 80 Praha
Kontakt:	T: +420 267 094 111 E: praha@sudop.cz

PROJEKT servis

SUDOP PRAHA ®

Hlavní projektant (HIP): Ing. Martin Koudelka
Specialista: Ing. Martin Štrof

Název stavby/akce:	**Rekonstrukce ŽST Malá Skála**		Označení investora: S631800276 Označení zhotovitele: ZAK-2021-27
Název části:	Dálková, optická, závěsná kabelizace (DK, DOK, ZOK)		Označení části: D.1.2.5
Název objektu/dílčí části:	**Železný Brod - Malá Skála - Turnov, úprava DOK, TK, HDPE**		Označení objektu/komplexu: **PS 00-02-51**
Název přílohy: Název dílčí části přílohy:	Definitivní situace od km 118,600 do km 119,850 -		Číslo přílohy: **2 . 110**
Odpovědný projektant: Ing. Pavel Roháč	Zpracovatel přílohy: Ing. Pavel Roháč	Měřítko: 1 : 1000 Formáty: 7x A4	Stupeň dokumentace: **DUSP**
Kraj: Liberecký	Katastrální území: viz textová část	TUDU: 1051	**Smluvní datum zpracování:** **30.11.2022**

Označení investora:	*Stupeň dokumentace:*	*Část:*	*Objekt:*	*Podobjekt:*	*Příloha:*	*Revize:*
S 6 3 1 8 0 0 2 7 6	*_ D U S P*	*_ D 1 2 0 5*	*_ P S 0 0 0 2 5 1*	*_ X X*	*_ 2 _ 1 1 0*	*_ 0 0 0*

[Prostor pro další informace]