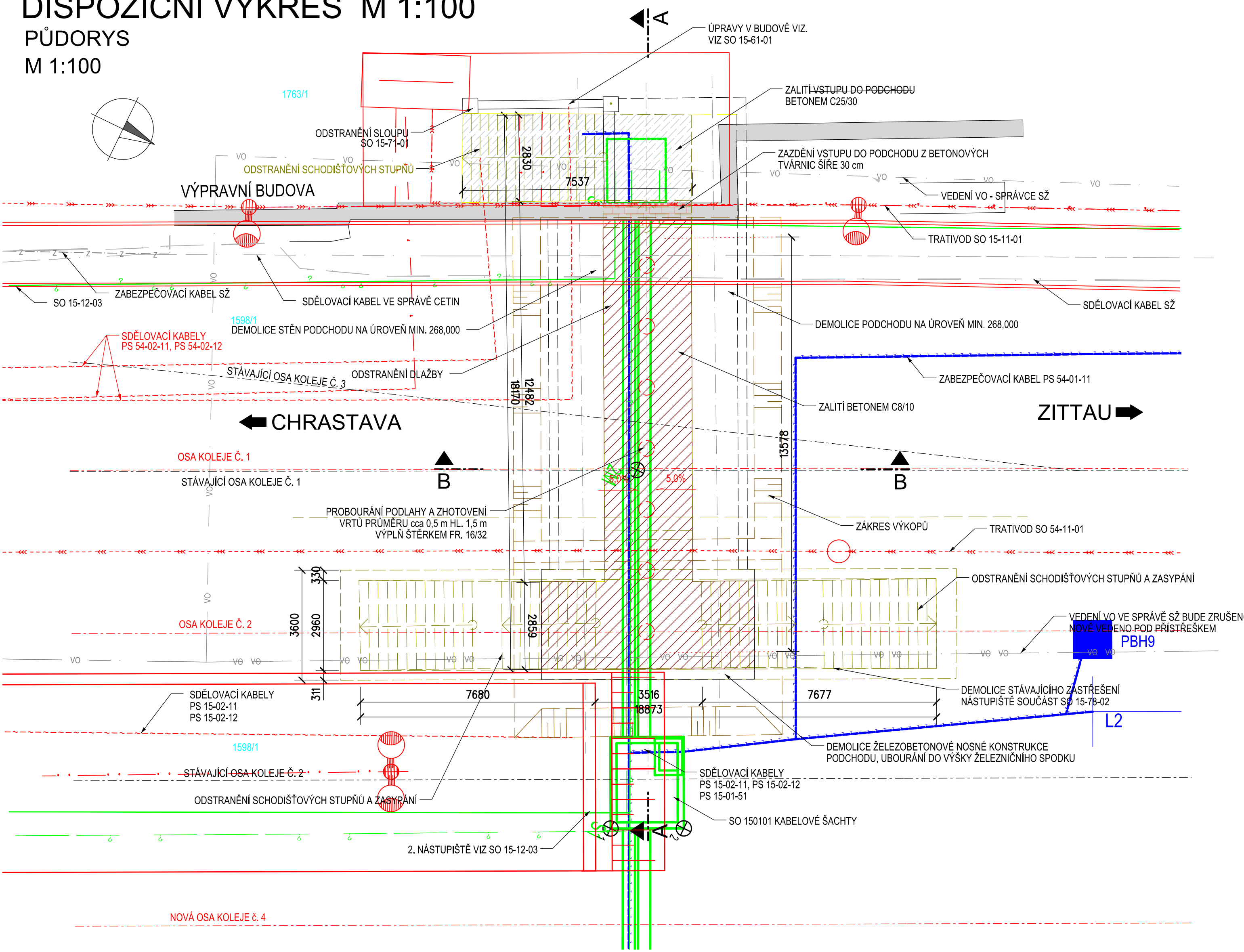


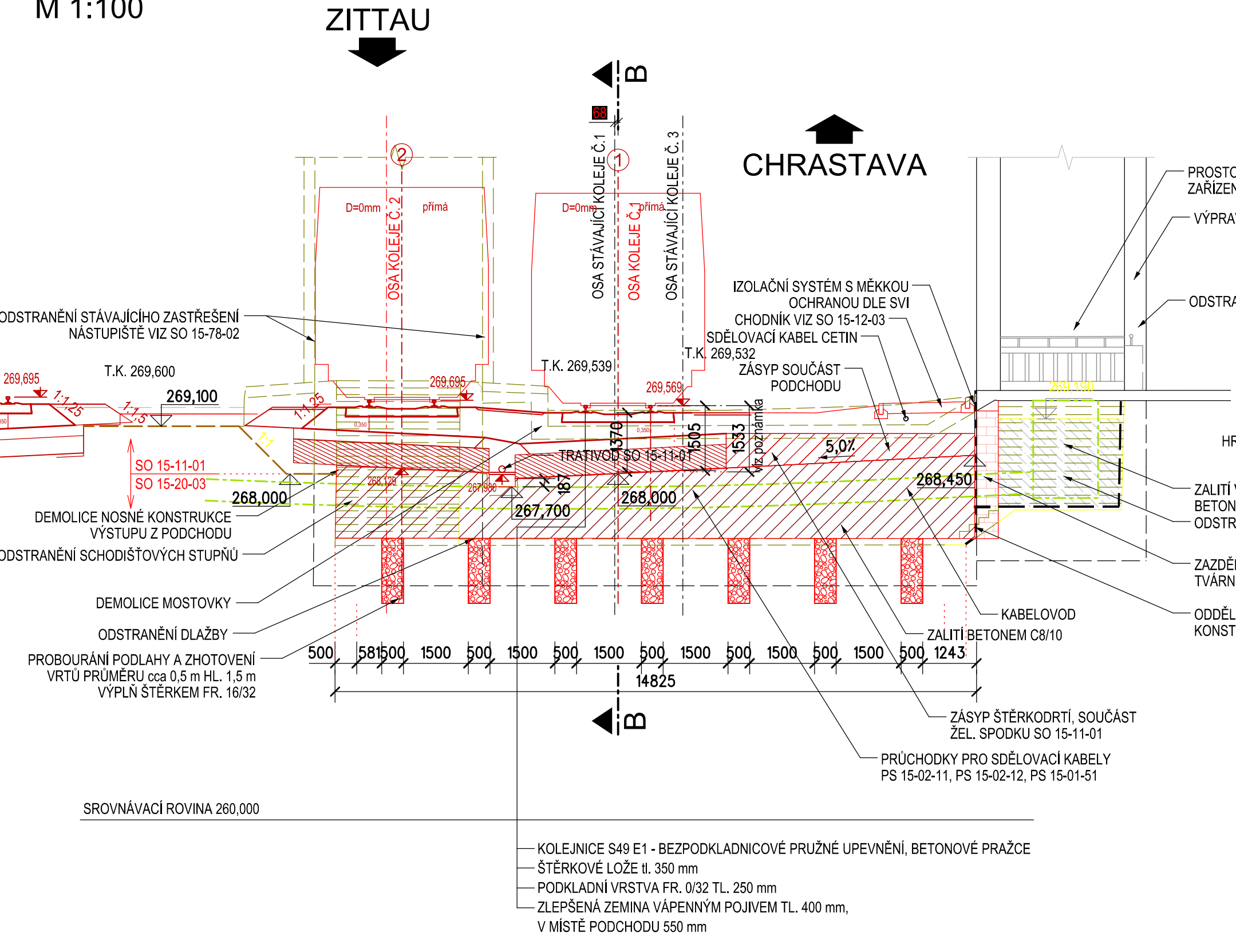
SO 15-20-03 Železniční most v ev. km 20,210 - demolice podchodu

DISPOZIČNÍ VÝKRES M 1:100

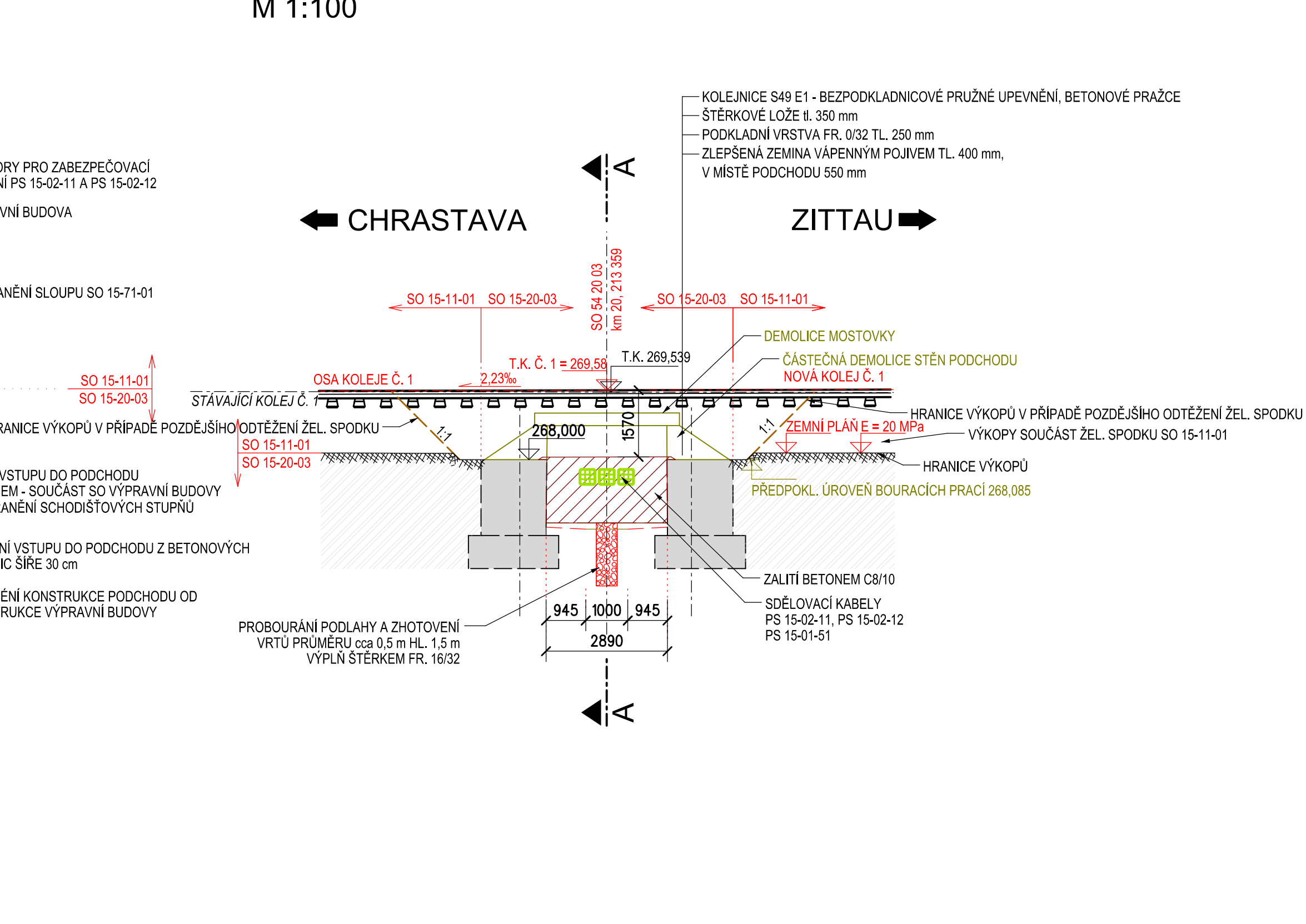
PŮDORYS
M 1:100



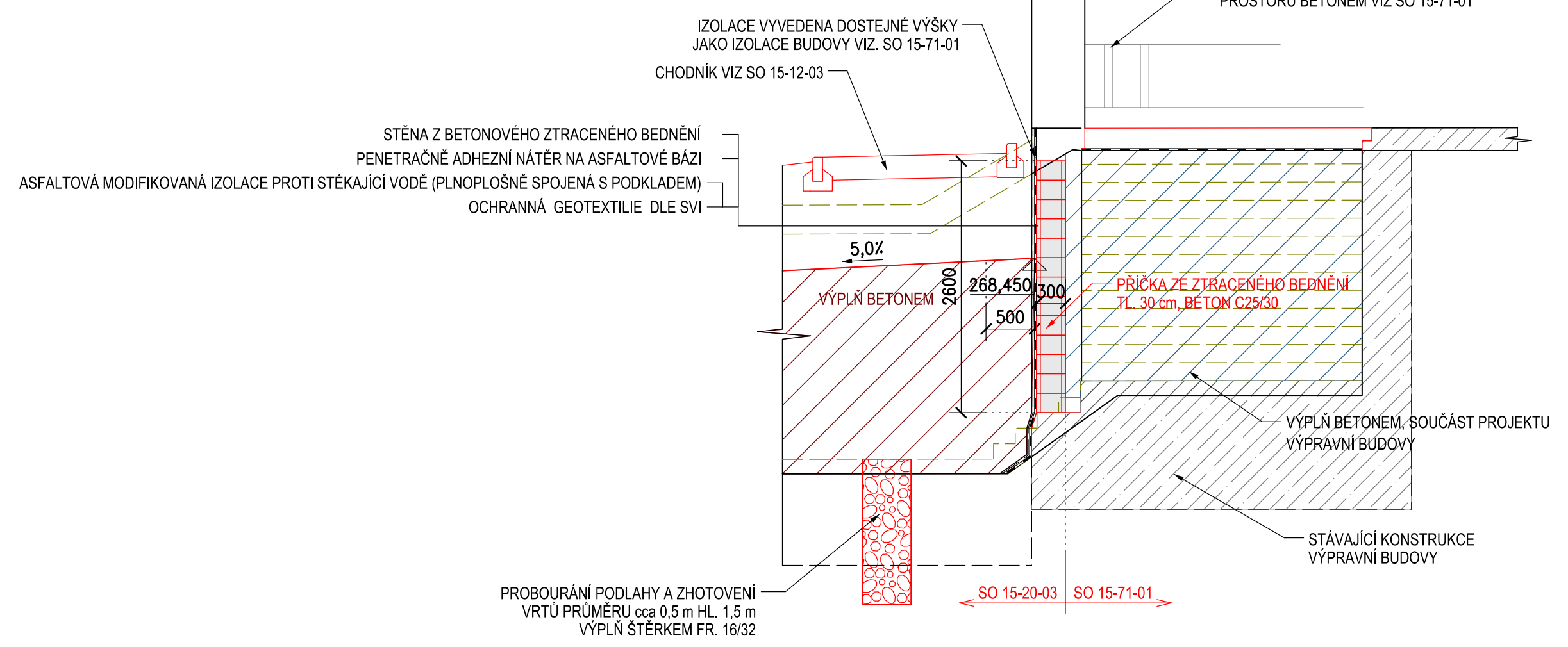
PŘÍČNÝ ŘEZ A-A
M 1:100



PODÉLNÝ ŘEZ B-B
M 1:100



DETAIL ZAZDĚNÍ VSTUPU DO PODCHODU
M 1:50



POZNÁMKY

VÝŠKOVÝ SYSTÉM Bpv.
SOUŘADNICOVÝ SYSTÉM S-JTSK.
VEŠKERÉ ZÁSYPY JSOU SOUČÁSTÍ ŽEL. SPODKU SO 15-11-01
STÁVAJÍCÍ KONSTRUKCE BUDE V MÍSTĚ KOLEJE UBOURÁNA MIN. 1,5 m
POD TK DLE POŽADAVKU SŽ S4

BETONY: DLE TKP SSD KAP.18, ČSN EN 206+A2 A ČSN EN 73 2404

VÝPLŇOVÝ BETON C 8/10 - X0(F.1.1) - CI 0,40 - Dmax22 - S3
max. průsak 50 mm dle ČSN EN 12390-8
C 25/30 - XA1, XF1(F.1.2) - CI 0,40 - Dmax22 - S4
max. průsak 20 mm dle ČSN EN 12390-8

KUBATURY

BOURÁNÍ KAMENNÝCH KONSTRUKCÍ 8,7 m³
BOURÁNÍ KONSTRUKCÍ ZE ŽELEZOBETONU 94,8 m³
DĚLIČI STĚNA Z C25/30 2,34 m³
ZALITÍ PODCHODU BETONEM Z C8/10 90,045 m³
VÝPLN DRENÁŽNÍCH VRTŮ 2,37 m³
ZÁSYPY HUTNĚNOU ŠD 470 m³
GEOTEXTILIE (PODROBNĚ V SOUPOISE PRACÍ) 7,5+8,75 = 16,25 m²

Podpis:		Datum:	
Revize:	Datum:	Popis:	Kontroloval:
000	25.05.2022	Definitivní odevzdání dokumentace	Ing. Láslav Škřivka

Stavebník/investor:		Správa železnic, státní organizace	
Adresa:		Dlážděná 1003/7, 110 00 Praha 1	
Zástupce investora:		Stavební správa západ	
Adresa:		Sokolovská 1995/278, 190 00 Praha 9	

Zhotovitel stavby:		AFSAG Hrádek, Chrástava	
Adresa:		Magistrů 1275/13, 140 00 Praha 4	
Kontakt:		T: +420 725 634 107 E: vladislav.sefl@afry.com	
Zhotovitel objektu:		AFRY CZ s.r.o	
Adresa:		Magistrů 1275/13, 140 00 Praha 4	
Kontakt:		T: +420 725 634 107 E: vladislav.sefl@afry.com	
Hlavní projektant (HIP):		Ing. Láslav Škřivka	
Odpovědný projektant:		Ing. Láslav Škřivka	
Zpracovatel přílohy:		Ing. Jitka Brunnerová	

Název stavby/akce:		Rekonstrukce ŽST Hrádek nad Nisou	
S-kód:		S631500687	
Název části:		Inženýrské objekty	
Název objektu:		Železniční most v ev. km 20,210 - demolice podchodu	
Název přílohy:		NOVÝ STAV - PŘEHLEDNÝ VÝKRES	
Název dílčí části přílohy:		Číslo přílohy: 2. 004	
Kraj:		Katastrální území:	
Liberecký		Hrádek nad Nisou [647390]	
Dokumentace:		TUDU: 0941 F1	
Stupeň dokumentace:		Formáty: 8 x A4	
DPDS		Měřítko: 1:100	
S-kód:		Stupeň dokumentace:	
S 6 3 1 5 0 0 6 8 7 - P D P S - D 2 1 0 4 - S 0 1 5 2 0 0 3 - X X - 2 - 0 0 4 - 0 0 0		Objekt:	
Prostor pro další informace		Podpis:	