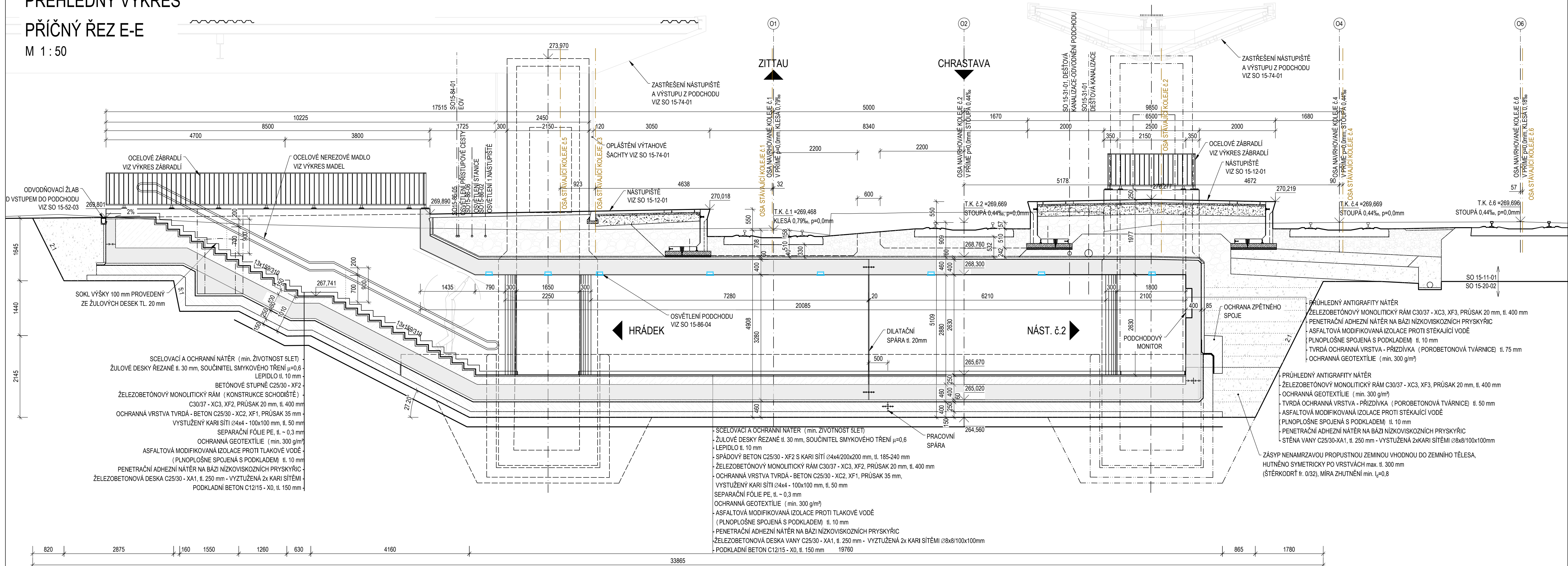



M 1 : 50





PODKLADNÍ BETON	C 12/15 - XF(1.1) - Cl 1.0 - Dmax-22 - S3
PODKLADNÍ ŽELEZOBETONOVÁ DESKA	C 25/30 - XA(1.F1.1) - Cl 0.40 - Dmax-22 - S3
HYDROIZOLAČNÍ VANA	C 25/30 - XA(1.F.1.2) - Cl 0.40 - Dmax-22 - S3 max. průsak 20 mm dle ČSN EN 12390-8
ŽELEZOBETONOVÝ MONOLITICKÝ RÁM	C 30/37 - XC3, XF2(F.1.2) - Cl 0.40 - Dmax-22 - S3 max. průsak 20 mm dle ČSN EN 12390-8
	tfida pohledového betonu: PB3-C1-H1-S1-U2-U0-B1-T1
OCHRANNÁ VRSTVA IZOLACE	C 25/30 - XC2, XF(1.1) - Cl 0.40 - Dmax-8 - S3 max.průsak 35 mm dle ČSN EN 12390-8
SPÁDOVÝ BETON	C 25/30 - XF2(F1.1) - Cl 1.0 - Dmax16 - S3
SCHODISTOVÉ STUPNĚ	C 25/30 - XF2(F1.1) - Cl 1.0 - Dmax16 - S3

- VÝŠKOVÝ SYSTÉM B₉₀
- SOUŘADNICOVÝ SYSTÉM S-JTSK
- HRANY SKOSIT 20/20mm POKUD NENÍ STANOVENO JINAK
- DOPRAVA, ZPŮSOB ZPRACOVÁNÍ A ZHUTŇOVÁNÍ BETONOVÉ SMĚSI, OŠETŘOVÁNÍ BETONU PO BETONÁŽI MUSÍ BÝT VE SMYSLU ČSN EN 206+A1
- ZHOTOVENÍ NOSNÝCH KONSTRUKCÍ MUSÍ BÝT VE SMYSLU ČSN EN 13670 (PROVÁDĚNÍ BETONOVÝCH KONSTRUKCÍ)

			Podpis:	Datum:
Revize:	Datum:	Popis:	Kontroloval:	
000	25.05.2022	Definitivní odevzdání dokumentace	Ing. Lubomir Macura	

Stavebník/investor:	Správa Železnic, státní organizace	
Adresa:	Dlážděná 1003/7, 110 00 Praha 1	
Zástupce investora:	Stavební správa západ	
Adresa:	Sokolovská 1995/278, 190 00 Praha 9	

Zhotovitel stavby: Adresa: Kontakt:	AFSAG Hrádek, Chrástava Magistrů 1275/13, 140 00 Praha 4 T: +420 725 634 107 E: vladislav.sefi@afry.com	 	
Zhotovitel objektu: Adresa: Kontakt:	AFRY CZ s.r.o Magistrů 1275/13, 140 00 Praha 4 T: +420 725 634 107 E: vladislav.sefi@afry.com		
Hlavní projektant (HIP): Ing. Vladislav Šeří	Specialista: Ing. László Szikora	Odpovědný projektant: Ing. Vladimír Piták	Zpracovatel přílohy: Ing. Vladimír Piták

Název stavby/akce:		Rekonstrukce ŽST Hrádek nad Nisou										S-kód: S631500687																															
Název části:		Mosty, propustky a zdi										Zakázka: 2020/0074																															
Název objektu:		Železniční most v km 20,151 - podchod										Označení části: D.2.1.04																															
Název přílohy:		Přehledný výkres										Číslo objektu/komplexu: SO 15-20-02																															
Název dílčí části přílohy:		Příčný řez E-E										Číslo přílohy: 2. 009																															
Kraj:		Katastrální území:								TUDU:		Paré:																															
Liberecký		Hrádek nad Nisou [647390]								0941 F1																																	
Dokumentace:																																											
Stupeň dokumentace:				Datum zpracování:				Formáty:		Měřítko:																																	
PDPS				25.05.2022				8 x A4		1:50																																	
S-kód:		Stupeň dokumentace:				Část:		Strana:		Podobjekt:		Příloha:																															
S	6	3	1	5	0	0	6	8	7	-	P	D	P	S	-	D	2	1	0	4	-	S	0	1	5	2	0	0	2	-	X	X	X	-	2	-	0	0	9	-	0	0	0
Prostor pro další informace																																											