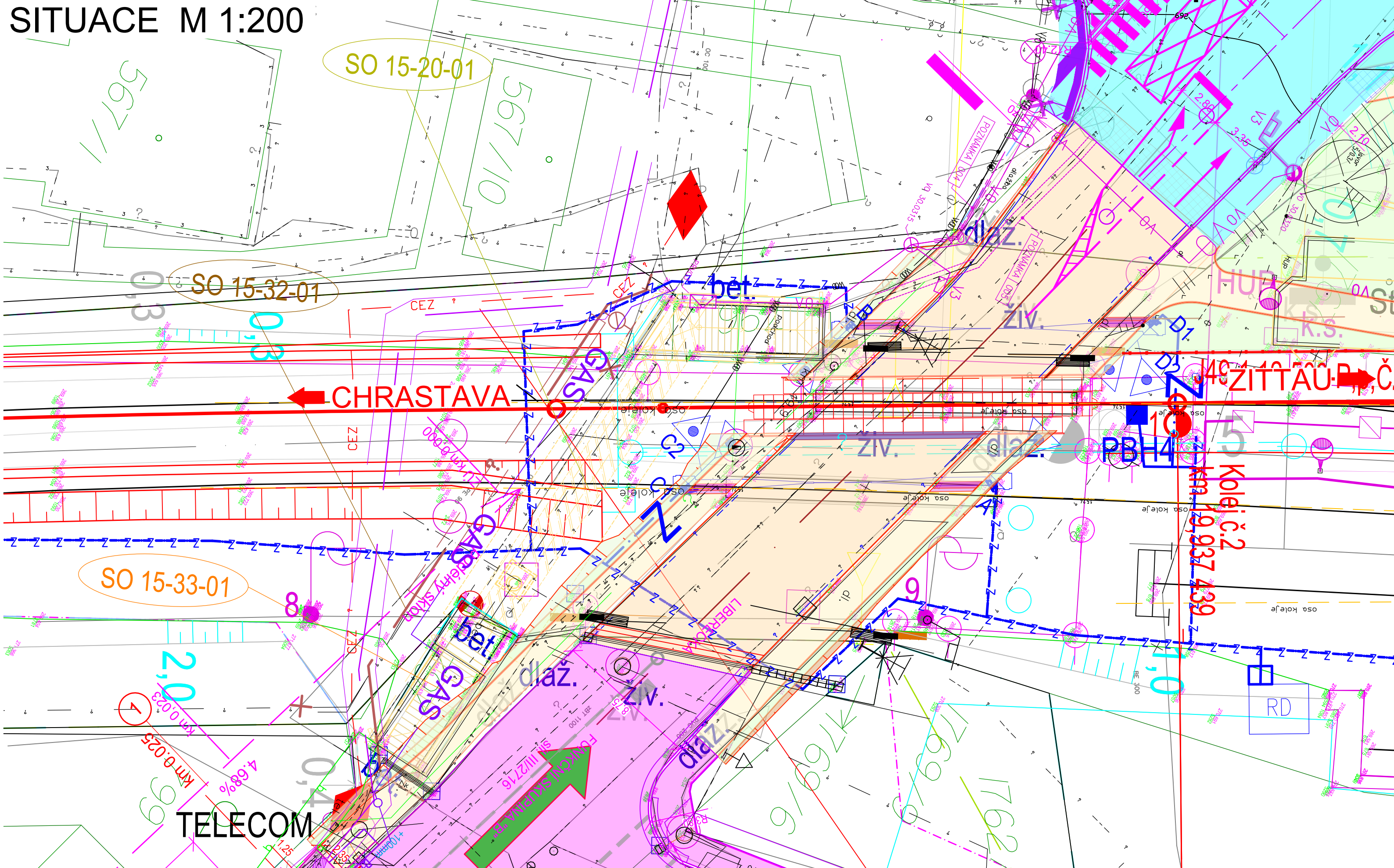


SO 15-20-01 Železniční most v ev. km 19,900 - demolice podchodu
SITUACE M 1:200



SOUVISEJÍCÍ OBJEKTY / SOUBORY

PS 15-01-11	ŽST Hrádek nad Nisou, SZZ
PS 15-01-31	PZZ přejezdu P2816 v km 19,922
PS 15-02-11	ŽST Hrádek nad Nisou, místní kabelizace
PS 15-02-12	ŽST Hrádek nad Nisou, úprava stávající kabelizace
SO 15-10-01	ŽST Hrádek nad Nisou, železniční svršek
SO 15-11-01	ŽST Hrádek nad Nisou, železniční spodek
SO 15-14-01	ŽST Hrádek nad Nisou, výstroj trati
SO 15-12-01	ŽST Hrádek nad Nisou, nástupiště
SO 15-13-01	Železničnípřejezd v ev. km 19,922
SO 15-20-02	ŽST Hrádek nad Nisou, železniční most v km 20,151 - podchod
SO 15-20-03	ŽST Hrádek nad Nisou, železniční most v ev. km 20,210 demolice podchodu
SO 15-30-01	ŽST Hrádek nad Nisou, přeložka vn vedení (podchod v ev. km 19,900)
SO 15-31-01	ŽST Hrádek nad Nisou, dešťová kanalizace
SO 15-31-02	ŽST Hrádek nad Nisou, jednotná kanalizace
SO 15-32-01	ŽST Hrádek nad Nisou, přeložka vodovodu PE 90 (podchod v ev. km 19,900)
SO 15-32-02	ŽST Hrádek nad Nisou, vodovodní přípojka
SO 15-50-01	Úpravy stávajících pozemních komunikací(před a po stavbě)
SO 15-52-02	ŽST Hrádek nad Nisou, ostatní zpevněné plochy a prostranství(SŽ.s.o.)
SO 15-52-03	ŽST Hrádek nad Nisou, ostatní zpevněné plochy a prostranství(město)
SO 15-60-01	Hrádek nad Nisou, přechody kabelů přes mostní objekty

LEGENDA

železniční svršek a spodek:

- nový železniční svršek
- nový železniční svršek (varianty/související stavby)
- provizorní železniční svršek
- směrová a výšková úprava stávající koleje
- stávající ponechané koleje
- demontované koleje
- trativody
- vsakovací žebra
- svodná potrubí
- hrana železničního spodku, nástupiště, přejezdu
- šráty, popis

ostatní stavební objekty:

- mosty, propustky, zdi
- tunely
- pozemní komunikace
- pozemní stavby
- protihlukové stěny (PHS)
- trakční stožáry

nové inženýrské sítě:

- el. vedení VVN, aj.
- el. vedení VN, DOUO, EOV, aj.
- el. vedení NN, VO, aj.
- zabezpečovací vedení
- sdělovací vedení
- VTL plynovod
- STL plynovod
- NTL plynovod
- vodovod
- kanalizace jednotná
- kanalizace dešťová
- kanalizace splašková

stávající stav:

- hranice drážního pozemku
- zaměření stávajícího stavu
- katastr
- budoucí obvod dráhy
- obvod stavby
- stávající / nové ochranné pásmo dráhy

stávající inženýrské sítě:

- VTL plynovod
- STL plynovod
- NTL plynovod
- el. vedení VVN
- el. vedení VN
- el. vedení NN
- vodovod
- kanalizace jednotná
- kanalizace dešťová
- kanalizace splašková
- sdělovací vedení
- podzemní drátovody zabezpečovacího vedení
- nadzemní drátovody zabezpečovacího vedení

zařízení staveniště:

- plocha zařízení staveniště
- přístup na staveniště


navržené plochy:




- nástupiště, panely přejezdů
- pozemní komunikace (chodníky)
- pozemní komunikace (silnice)

ostatní značky:

- vegetace

Podpis:			Datum:
Revize:	Datum:	Popis:	Kontroloval:
000	25.05.2022	Definitivní odevzdání dokumentace	Ing. László Székora

Stavebník/investor:	Správa železnic, státní organizace	 SPRÁVA ŽELEZNIC
Adresa:	Dlážděná 1003/7, 110 00 Praha 1	
Zástupce investora:	Stavebí správa západ	
Adresa:	Sokolovská 1995/278, 190 00 Praha 9	

Zhotovitel stavby: Adresa: Kontakt:	AFSAG Hrádek, Chrastava Magistrů 1275/13, 140 00 Praha 4 T: +420 725 634 107 E: vladislav.sefl@afry.com	 SAGASTA	 AFRY
Zhotovitel objektu: Adresa: Kontakt:	AFRY CZ s.r.o Magistrů 1275/13, 140 00 Praha 4 T: +420 725 634 107 E: vladislav.sefl@afry.com		AFRY
Hlavní projektant (HIP):	Specialista:	Odpovědný projektant:	Zpracovatel přílohy:
Inq. Vladislav Šefl	Ing. László Szikora	Ing. László Szikora	Ing. Jitka Brunnerová

Název stavby/akce:		Rekonstrukce ŽST Hrádek nad Nisou										S-kód: S631500687	
												Zakázka: 2020/0074	
Název části:		Inženýrské objekty										Označení části: D.2.1.4	
Název objektu:		Železniční most v ev. km 19,900 - demolice podchodu										Číslo objektu/komplexu: SO 15-20-01	
Název přílohy:		SITUACE										Číslo přílohy: 2. 001	
Název dílčí části přílohy:												Paré:	
Kraj:	Katastrální území:										TUDU:		
Liberecký	Hrádek nad Nisou [647390]										0941 F1		
Dokumentace:													
Stupeň dokumentace:		Datum zpracování:					Formáty:			Měřítko:			
PDPS		25.05.2022					4 x A4			1:200			
S-kód:		Stupeň dokumentace:		Část:		Objekt:			Podobjekt:		Příloha:		
S 6 3 1 5 0 0 0 6 8 7		- P D P S		- D 2 1 0 4		- S 0 1 5 2 0 0 1			- X X		- 2 - 0 0 1 - 0 0		