Rekonstrukce ŽST Hrádek nad Nisou
C.3.2 - km 20,7 - 21,7
1:1000 - 8 x A4

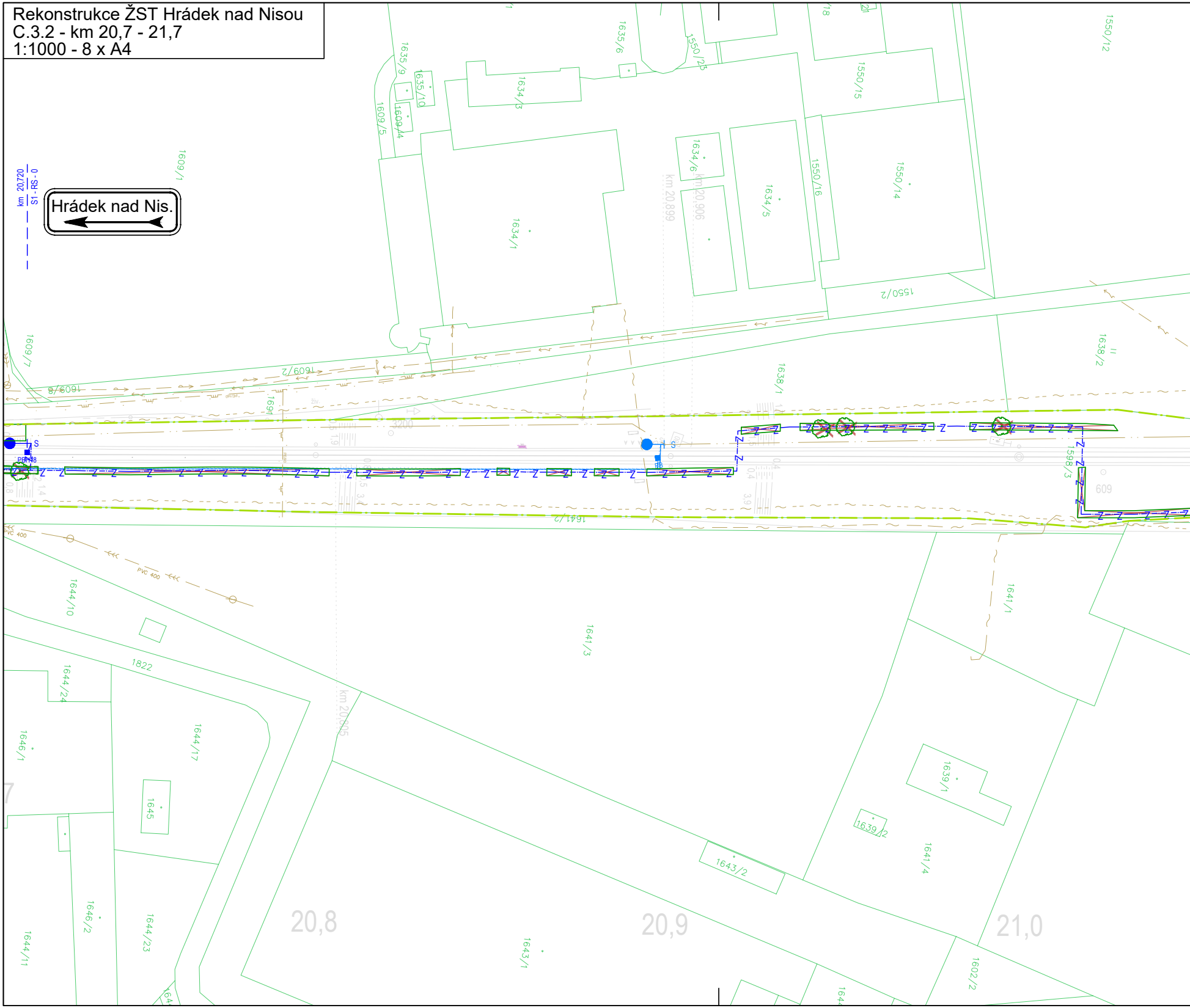
Hrádek nad Nis.
km 20,720
S1 - RS - 0
km 20,899
km 20,906
km 20,805
20,8
20,9
21,0
1609/1
1609/2
1609/5
1609/4
1635/9
1635/10
1635/6
1634/3
1634/1
1634/6
1634/5
1550/25
1550/15
1550/16
1550/14
1550/12
1550/2
1638/1
1638/2
1598/3
609
1641/2
1641/1
1641/3
1641/4
1644/10
1644/24
1644/17
1644/23
1644/11
1645
1646/1
1646/2
1822
1643/2
1643/1
1639/1
1639/2
1602/2
PVC 400
S
PB148

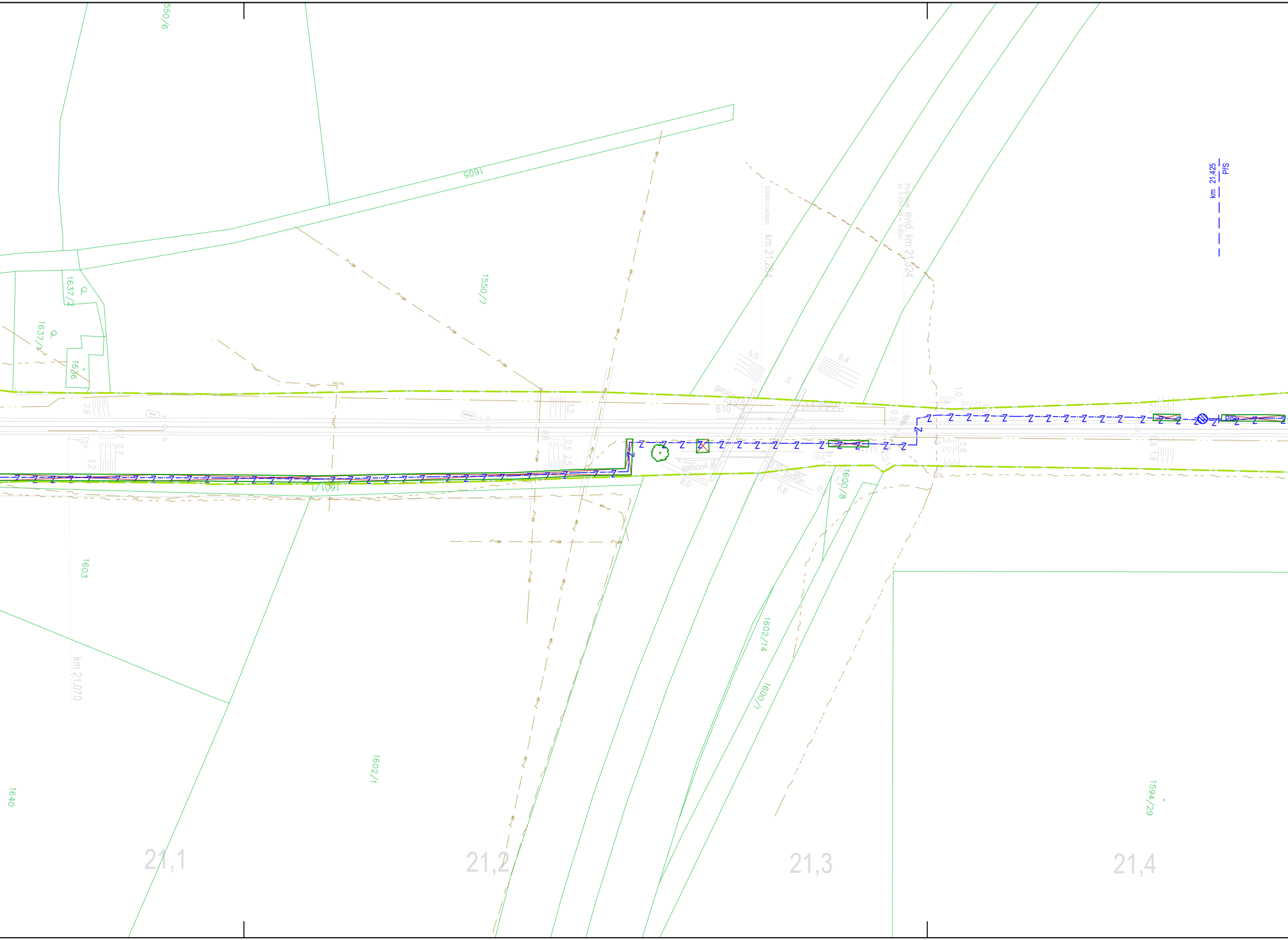
550/6
1605
1550/7
1637/2
1637/1
1636
1603
1640
1601/1
1602/1
1600/8
1602/14
1600/1
1594/29
km 21,070
Silniční nadjezd
km 21,224
Propustek
sv. 0,60m výš.v. 0,60m
evid. km 21,324
km 21,425
PrS
5,5
6,4
gabion
3,8
610
3,8 gabion
živ.
gabion4,8
3,5
gabion
6,6
8,0
2,6
3,2
0,5
2,5
0,8
1,9
21,1
21,2
21,3
21,4

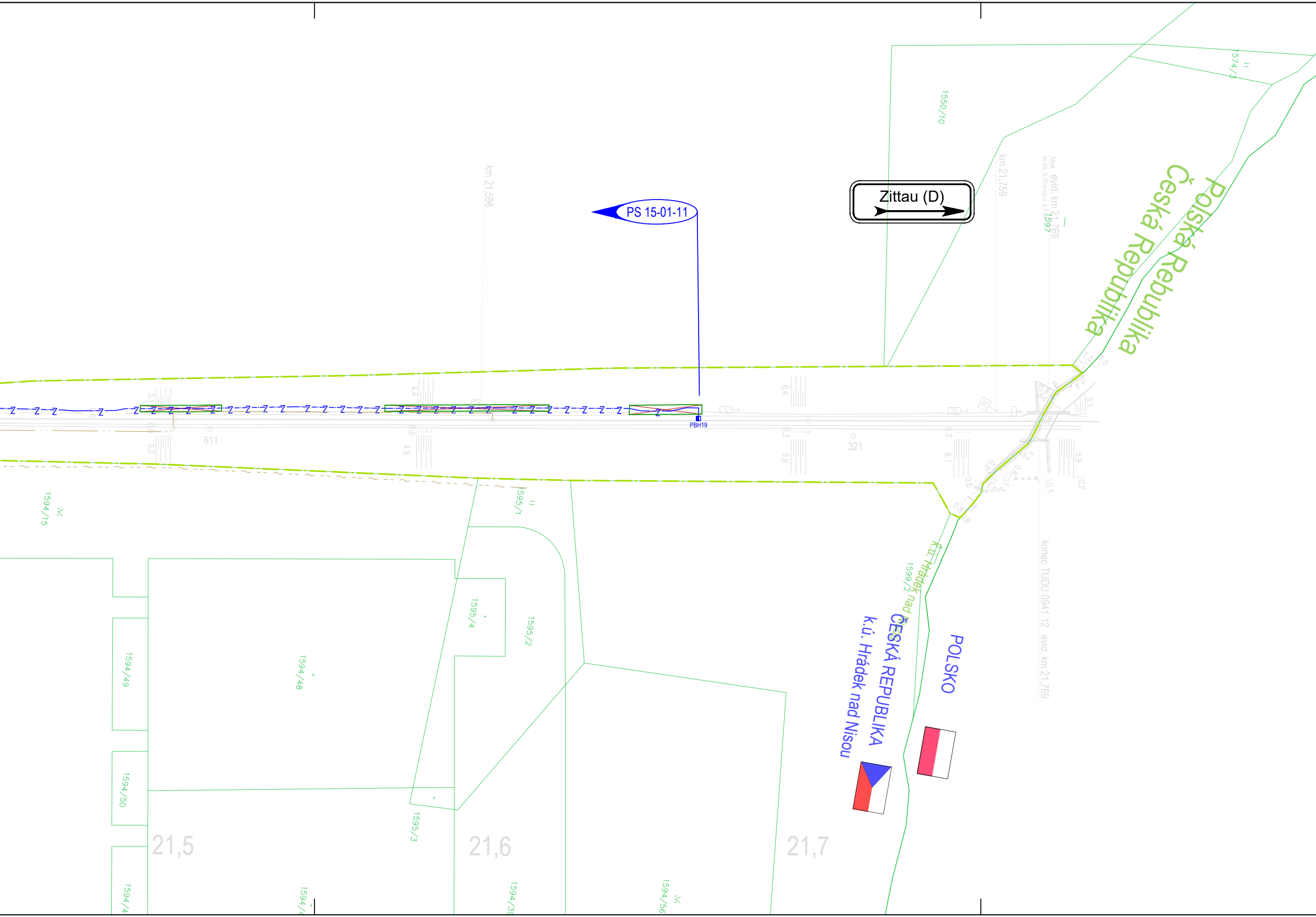

PS 15-01-11
Zittau (D)
km 21,596
km 21,759
Most evid. km 21,769
sv.šik. 5,70m vol.v. 4,70m
1550/10
1574/3
1597
Polská Rebublika
Česká Republika
PBH19
611
321
1594/15
1595/1
1595/4
1595/2
1594/48
1594/49
1594/50
1595/3
1599/2
k.ú. Hrádek nad Nisou
ČESKÁ REPUBLIKA
k.ú. Hrádek nad Nisou
POLSKO
konec TUDU 0941 12 evid. km 21,769
21,5
21,6
21,7
1594/56

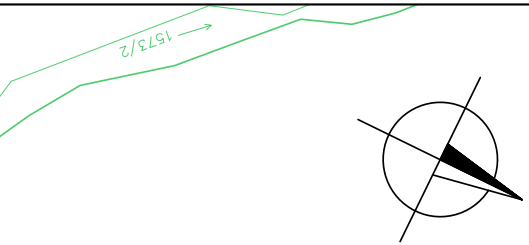

seznam provozních souborů:
PS 15-01-11 ŽST Hrádek nad Nisou, SZZ

seznam stavebních objektů:
SO 15-92-01 ŽST Hrádek nad Nisou, kácení

LEGENDA:

železniční svršek a spodek:
- nový železniční svršek
- provizorní železniční svršek
- směrová a výšková úprava stávající koleje
- stávající ponechané koleje
- demontované koleje
- trativody
- vsakovací žebra
- svodná potrubí
- hrana železničního spodku, nástupiště, přejezdu
- šrafy, popis

ostatní stavební objekty:
- mosty, propustky, zdi
- pozemní komunikace
- pozemní stavby

nové inženýrské sítě:
- el. vedení VVN, aj.
- el. vedení VN, DOÚO, EOV, aj.
- el. vedení NN, VO, aj.
- zabezpečovací vedení
- sdělovací vedení
- VTL plynovod
- STL plynovod
- NTL plynovod
- vodovod
- kanalizace jednotná
- kanalizace dešťová
- kanalizace splašková

stávající stav:
- hranice drážního pozemku
- zaměření stávajícího stavu, související stav
- katastr
- budoucí obvod dráhy
- obvod stavby
- D D stávající / nové ochranné pásmo dráhy

stávající inženýrské sítě:
- VTL plynovod
- STL plynovod
- NTL plynovod
- el. vedení VVN
- el. vedení VN
- el. vedení NN
- vodovod
- kanalizace jednotná
- kanalizace dešťová
- kanalizace splašková
- sdělovací vedení
- podzemní drátovody zabezpečovacího vedení
- nadzemní drátovody zabezpečovacího vedení

zařízení staveniště:
- ▨ plocha zařízení staveniště
- ➡ přístupy na staveniště

navržené plochy:
- 🟥 nástupiště, panely přejezdů
- 🟧 pozemni komunikace (chodniky)
- 🟧 pozemní komunikace (silnice)

ostatní značky:
- ✿ ○ vegetace

Revize:	Datum:
000	25.05.2022

Stavebník/investor:
Adresa:
Zástupce investora:
Adresa:

Zhotovitel stavby:
Adresa:
Kontakt:

Zhotovitel objektu:
Adresa:
Kontakt:

Hlavní projektant (HIP):
Ing. Vladislav Šef

Název stavby/akce:

Název části:
Název objektu:

Název přílohy:
Název dílčí části přílohy:

Kraj:
Liberecký

Dokumentace:

Stupeň dokumentace:
PDPS

S-kód:

S	6	3	1	5	0	0	6	8	7

Prostor pro další informace

Podpis: Datum:

Popis:	Kontroloval:
Definitivní odevzdání dokumentace	Ing. Vladislav Šefl

Správa železnic, státní organizace
Dlážděná 1003/7, 110 00 Praha 1
Stavební správa západ
Sokolovská 1995/278, 190 00 Praha 9

SPRÁVA ŽELEZNIC

AFSAG Hrádek, Chrastava
Magistrů 1275/13, 140 00 Praha 4
T: +420 725 634 107
E: vladislav.sefl@afry.com

SAGASTA AFRY

AFRY CZ s.r.o
Magistrů 1275/13, 140 00 Praha 4
T: +420 725 634 107
E: vladislav.sefl@afry.com

AFRY

Specialista:	Odpovědný projektant:	Zpracovatel přílohy:
Ing. Vladislav Šefl	Petr Prousek	Henrieta Balážová Balážová

Rekonstrukce ŽST Hrádek nad Nisou	S-kód: **S631500687**
	Zakázka: **2020/0074**
Koordinační situační výkres	Označení části: **C.3**
	Číslo objektu/komplexu:
Situace KM 20,7 - 21,7	Číslo přílohy: **2 . 002**
	Paré:

Katastrální uzemí:	TUDU:
Hrádek nad Nisou [647390]	0941 F1

Datum zpracování:	Formáty:	Měřítko:
25.05.2022	8 x A4	1:1000

Stupeň dokumentace:	Část:	Objekt:	Podobjekt:	Příloha:
_ P D P S	_ C 3 X X X	X X X X X X X X X	_ X X	_ 2 _ 0 0 2 _ 0 0 0