





Podpis:

Datum:

Revize:	Datum:	Popis:	Kontroloval:
000	25.05.2022	Definitivní odevzdání dokumentace	Ing. Petr Prousek

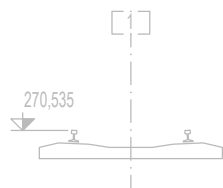
Stavebník/investor:	Správa železnic, státní organizace	
Adresa:	Dlážděná 1003/7, 110 00 Praha 1	
Zástupce investora:	Stavebí správa západ	
Adresa:	Sokolovská 1995/278, 190 00 Praha 9	

Zhotovitel stavby:	AFSAG Hrádek, Chrastava		 	
Adresa:	Magistrů 1275/13, 140 00 Praha 4			
Kontakt:	T: +420 725 634 107 E: vladislav.sefl@afry.com			
Zhotovitel objektu:	AFRY CZ s.r.o			
Adresa:	Magistrů 1275/13, 140 00 Praha 4			
Kontakt:	T: +420 725 634 107 E: vladislav.sefl@afry.com			
Hlavní projektant (HIP):	Specialista:	Odpovědný projektant:	Zpracovatel přílohy:	
Ing. Vladislav Šeřl	Ing. Vladislav Šeřl	Ing. Vladislav Šeřl	Ing. Ondřej Halfar	

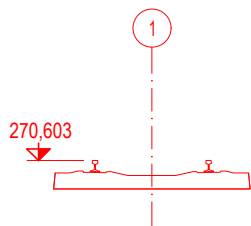
Název stavby/akce:		Rekonstrukce ŽST Hrádek nad Nisou				S-kód:		S631500687																																		
						Zakázka:		2020/0074																																		
Název části:		Kolejový svršek a spodek				Označení části:		D.2.1.01																																		
Název objektu:		ŽST Hrádek nad Nisou, kolejový svršek ŽST Hrádek nad Nisou, kolejový spodek				Číslo objektu/komplexu:		SO 15-10-01 SO 15-11-01																																		
Název přílohy:		Příčné řezy				Číslo přílohy:		2 . 0005																																		
Název dílčí části přílohy:						Paré:																																				
Kraj:		Katastrální území:				TUDU:																																				
Liberecký		Hrádek nad Nisou [647390]				0941 F1																																				
Dokumentace:																																										
Stupeň dokumentace:		Datum zpracování:				Formáty:		Měřítko:																																		
DSP		25.05.2022				73 x A4		1:100																																		
S-kód:		Stupeň dokumentace:		Část:		Objekt:				Podobjekt:		Příloha:																														
S	6	3	1	5	0	0	6	8	7	_	D	S	P	X	_	D	2	1	0	1	_	S	0	1	5	1	0	0	1	_	X	X	_	2	_	0	0	0	5	_	0	0

Prostor pro další informace

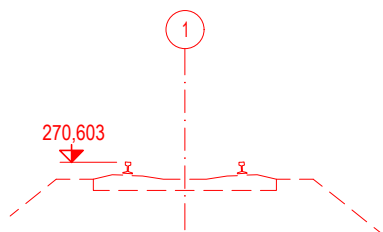
VYSVĚTLIVKY K PŘÍČNÝM ŘEZŮM



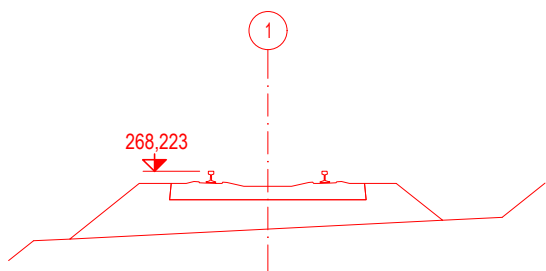
stávající stav



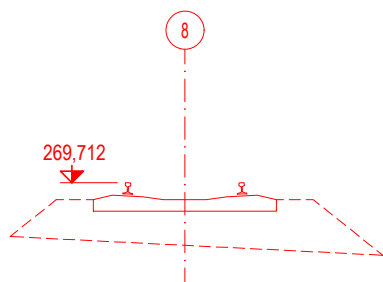
nový stav



směrová a výšková úprava koleje
(s doplněním kolejového lože)



nové kolejové lože



stávající kolejové lože s plnoprofilovým pročištěním
(po směrové a výškové úpravě, s doplněním kolejového lože)



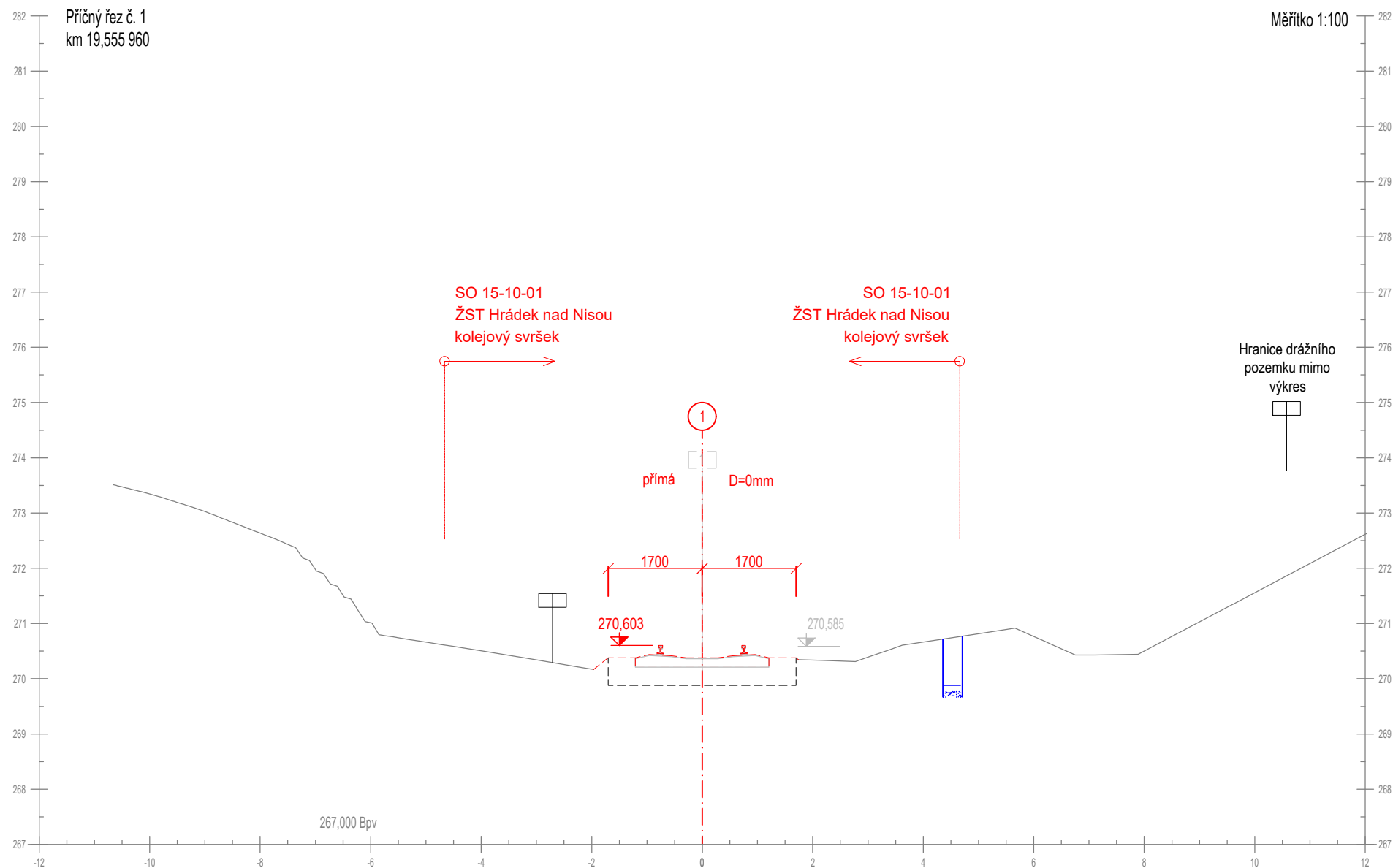
hranice dráhy



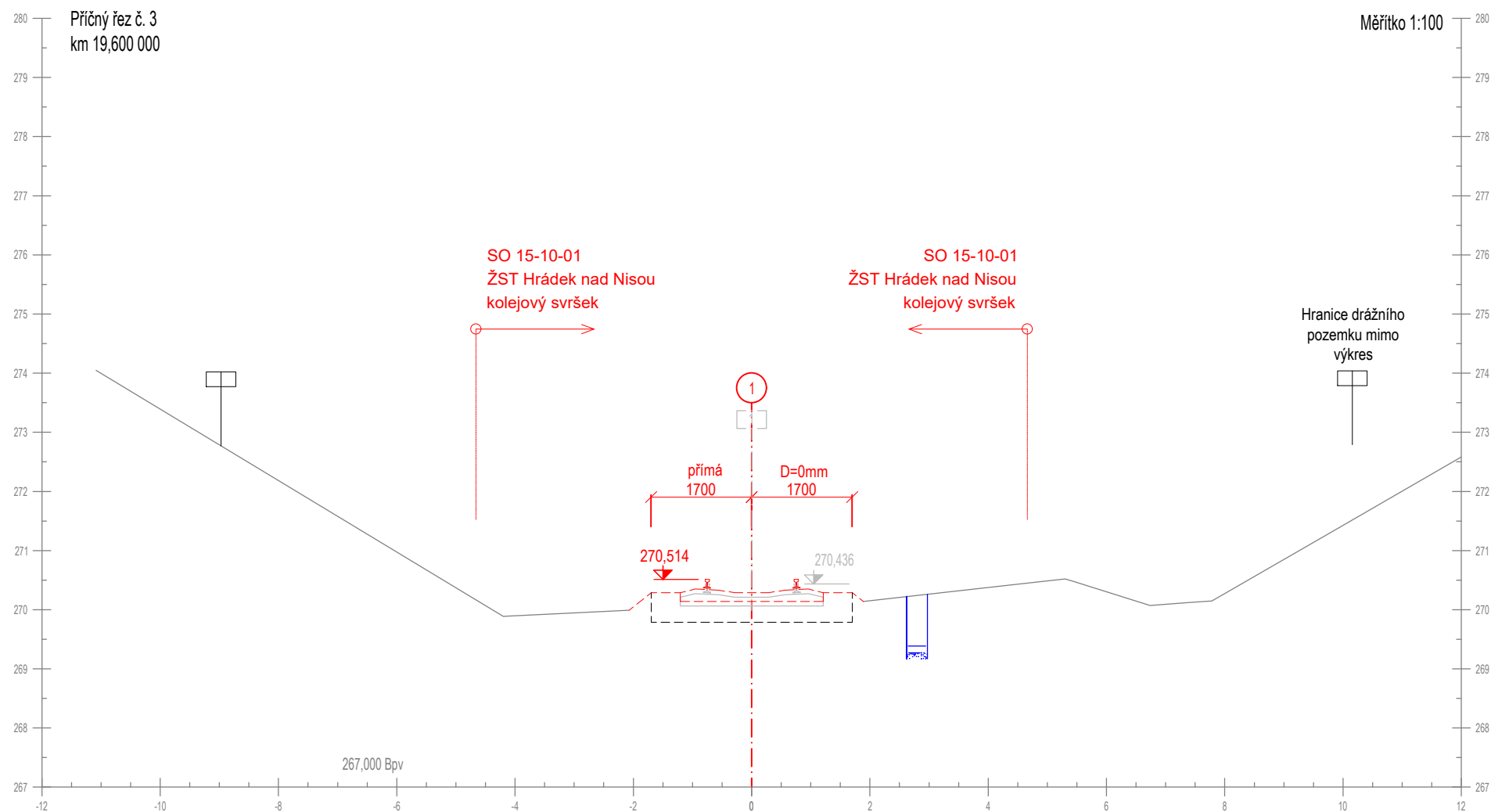
povrch stávajícího terénu

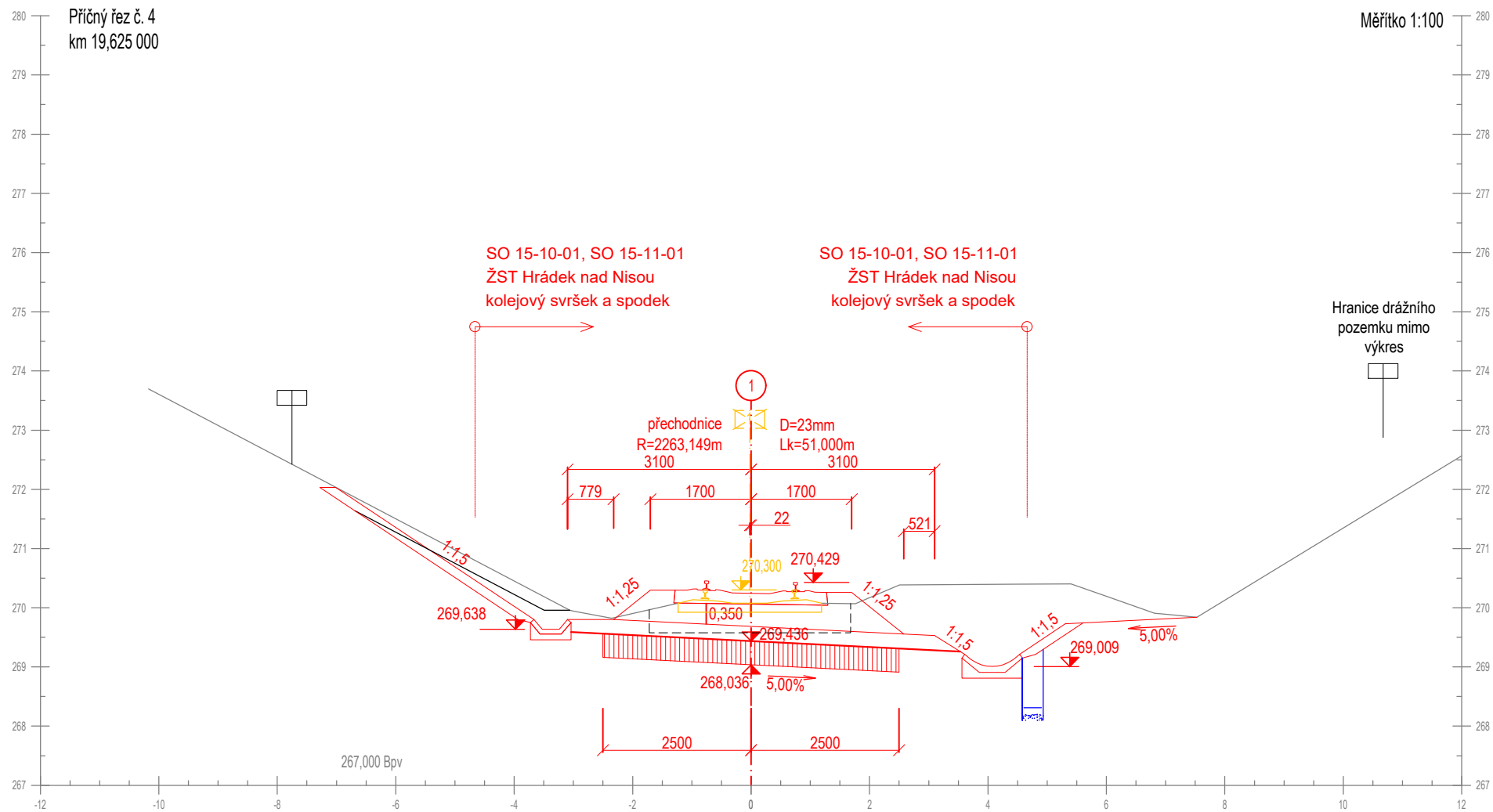
povrch terénu dle stavby Rekonstrukce ŽST Hrádek nad Nisou

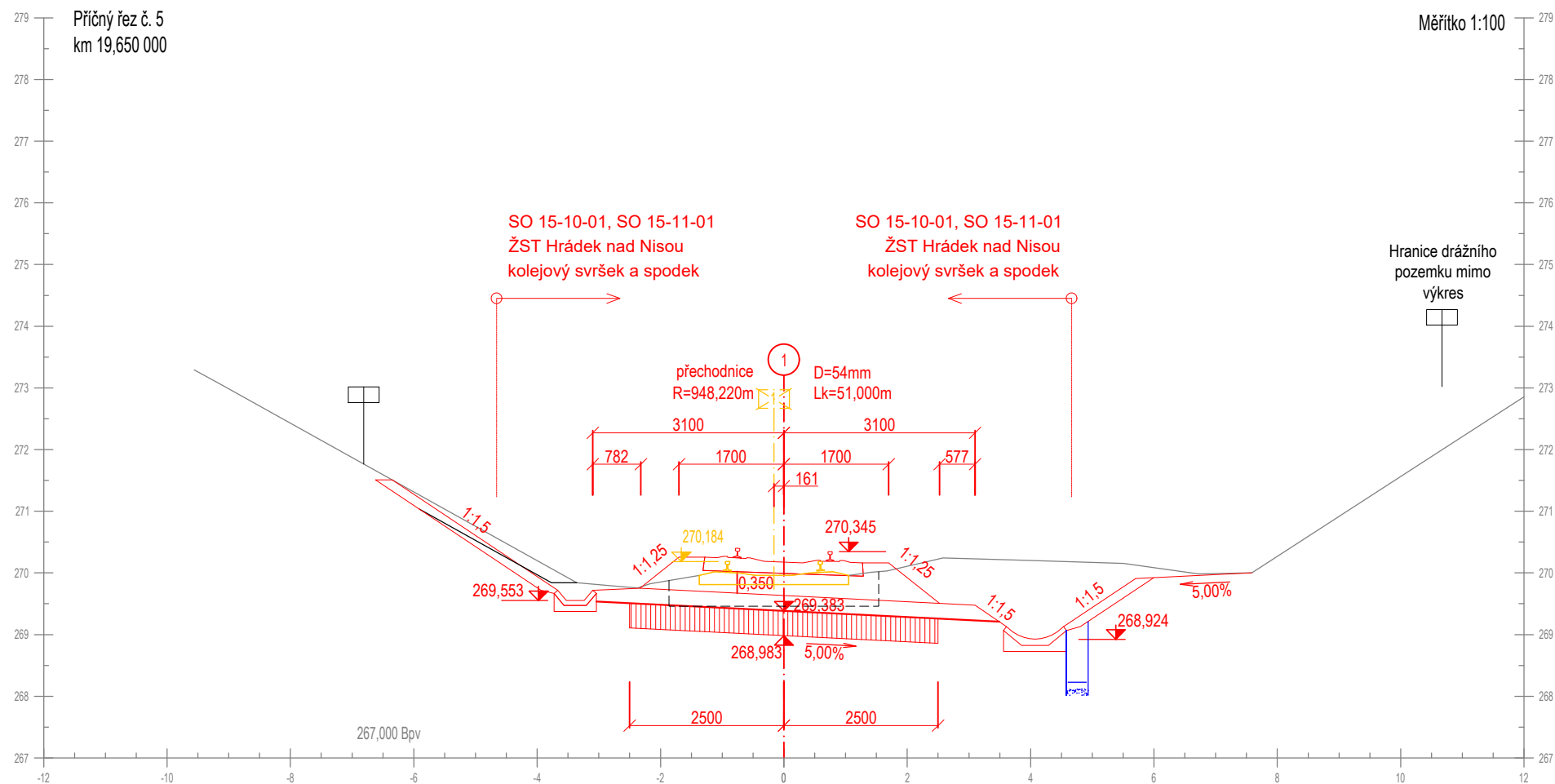
Pozn.: výškové kóty u trativodů jsou uváděny pro dno trativodního potrubí
výškové kóty u zpevněných i nezpevněných příkopů jsou pro dno příkopu

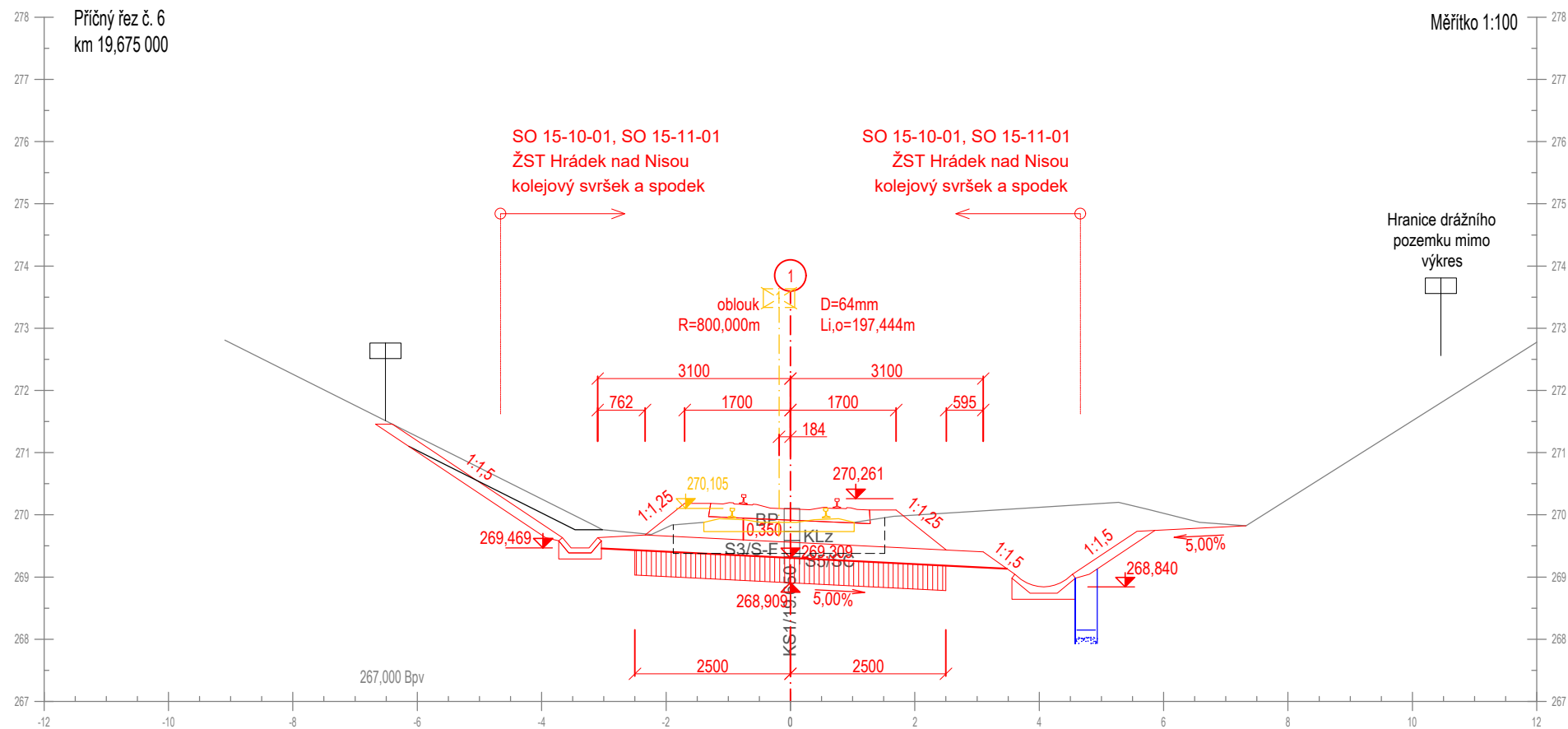


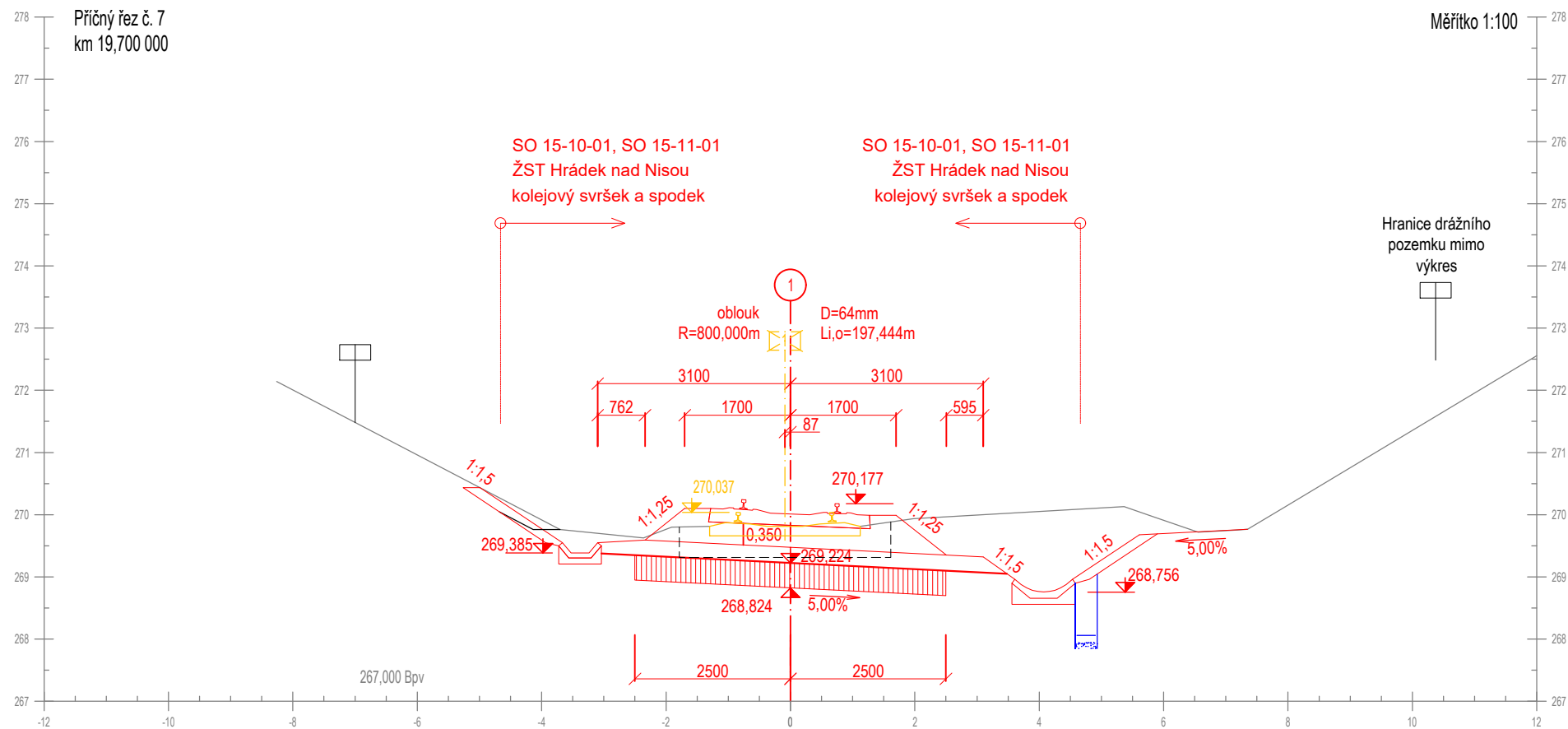
[illegible][illegible]

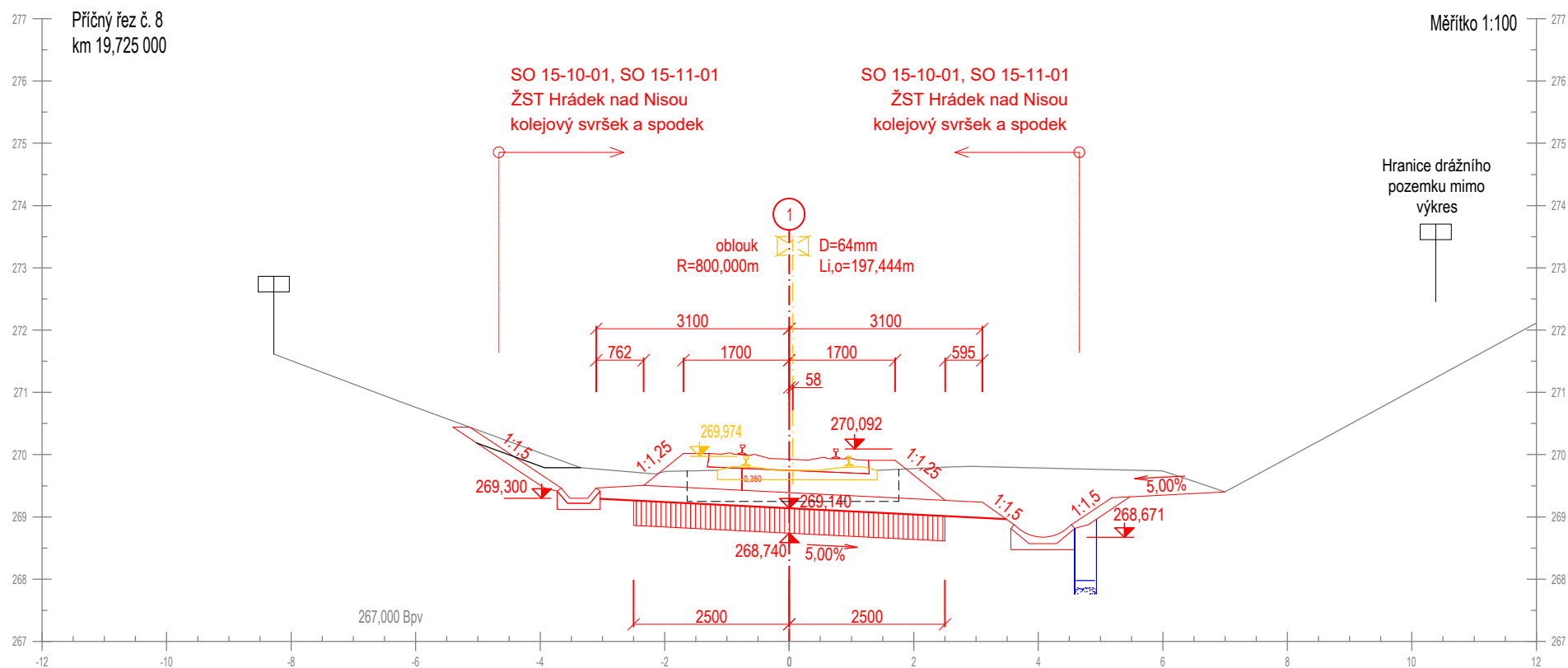


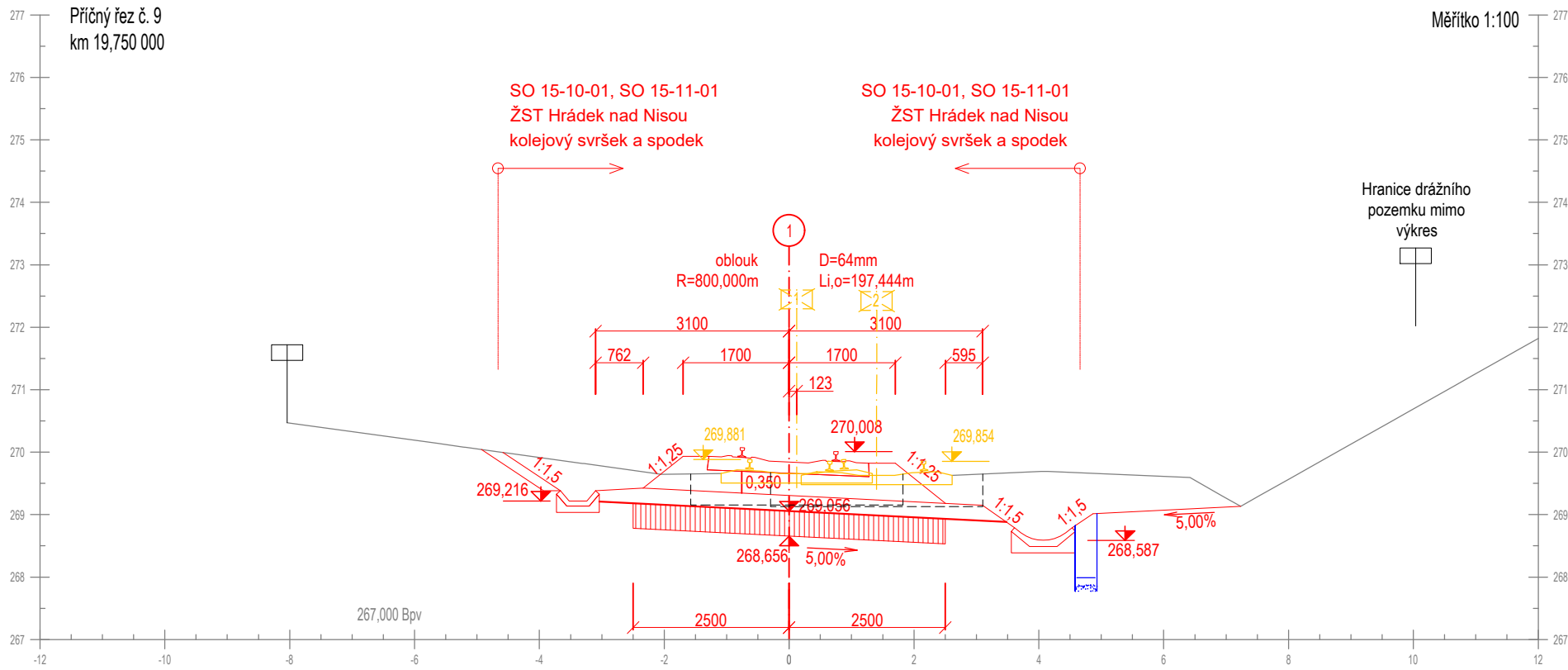




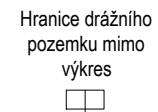


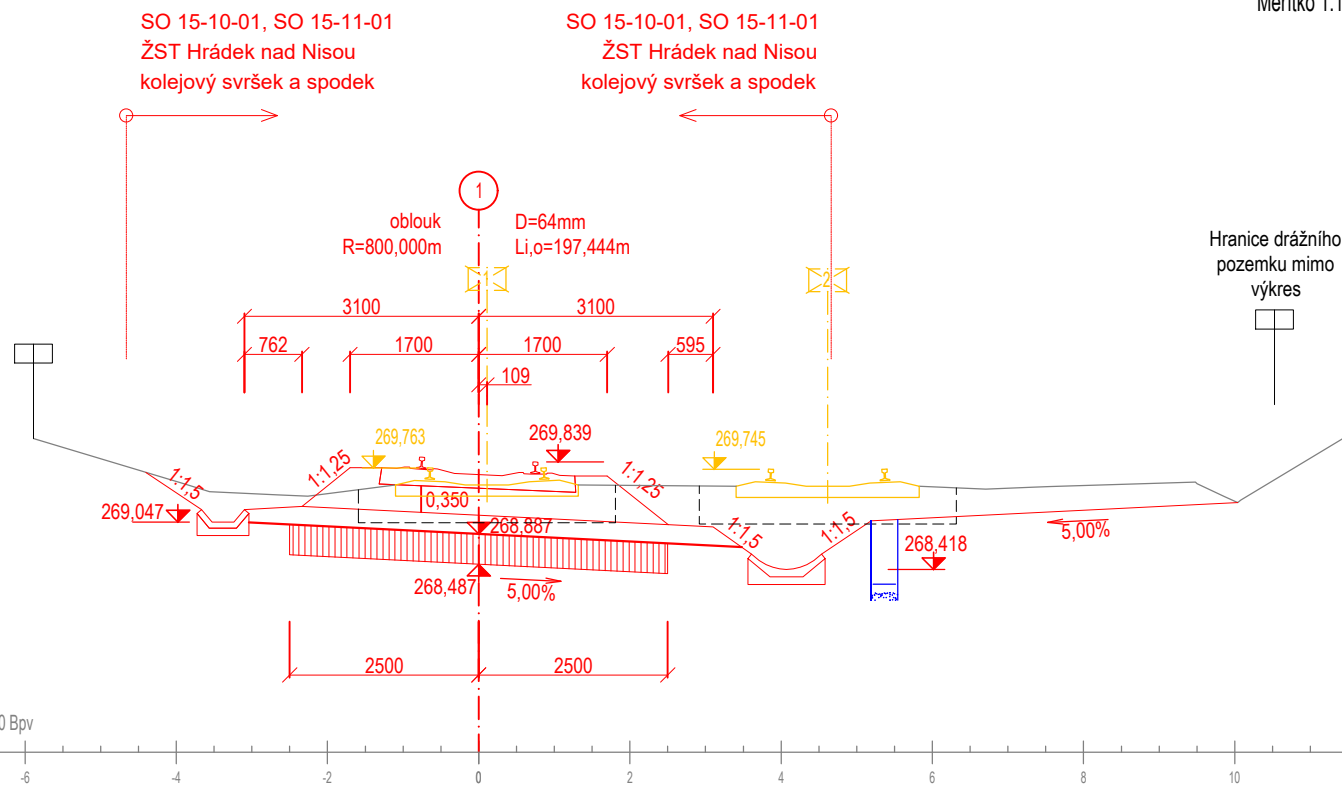




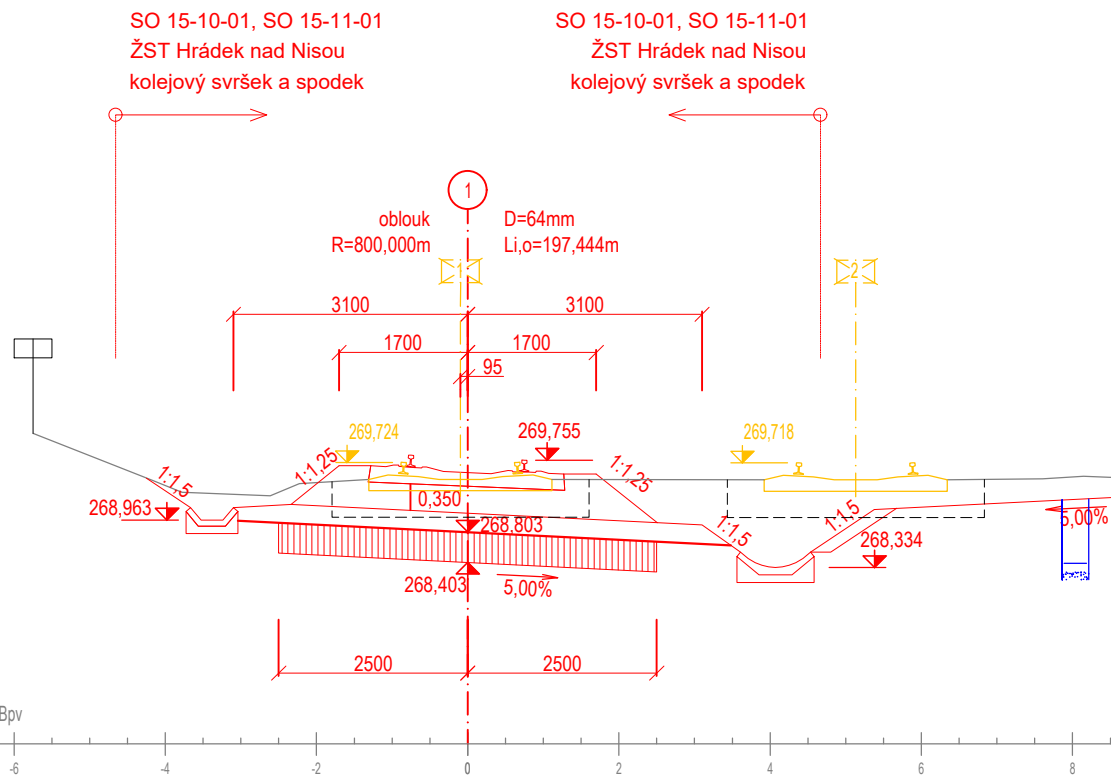


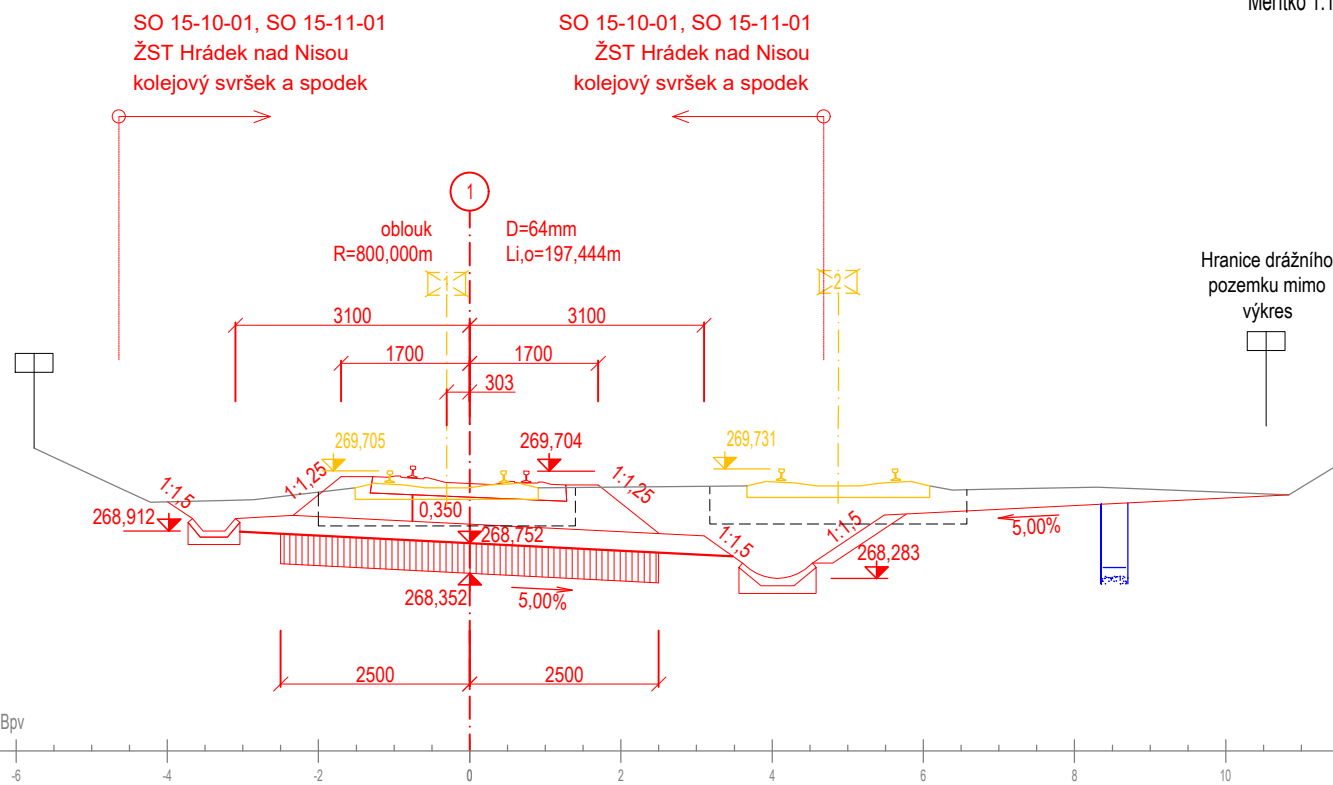
277
276
275
274
273
272
271
270
269
268
267
12

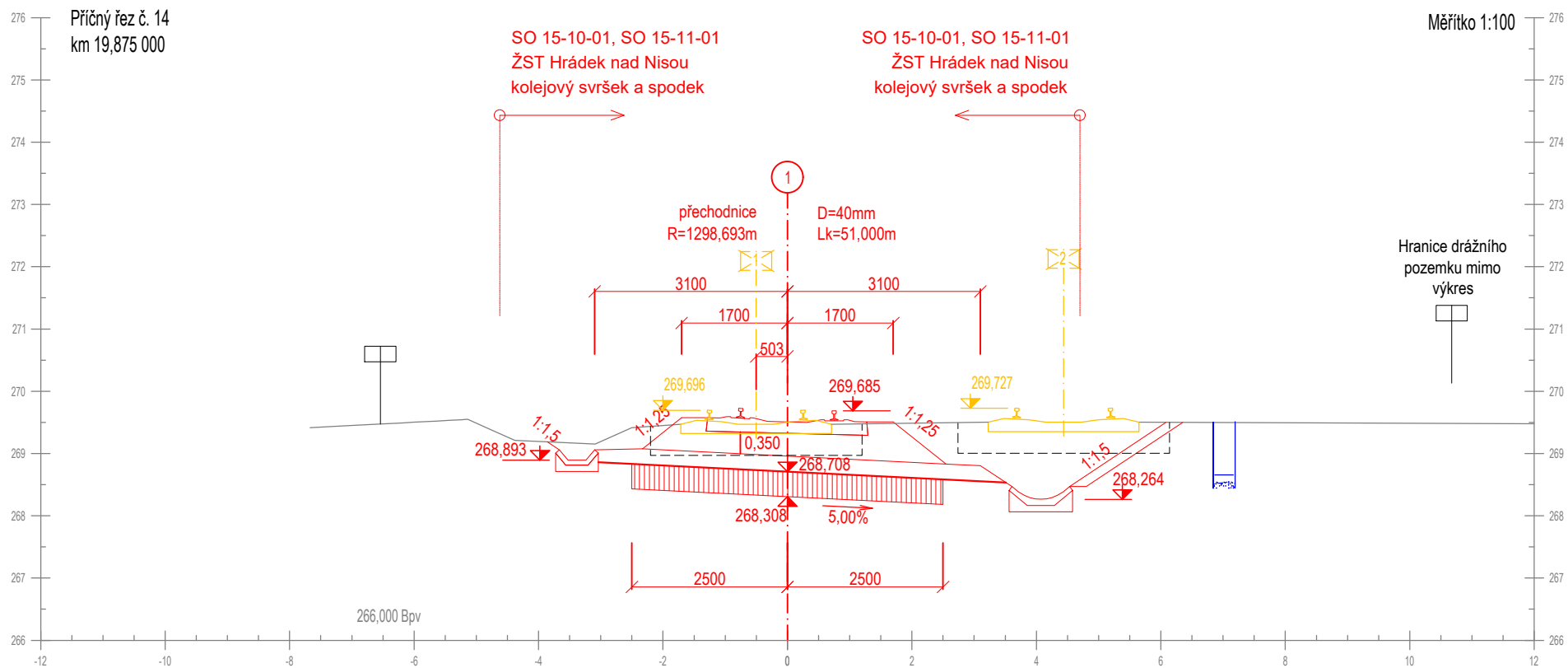


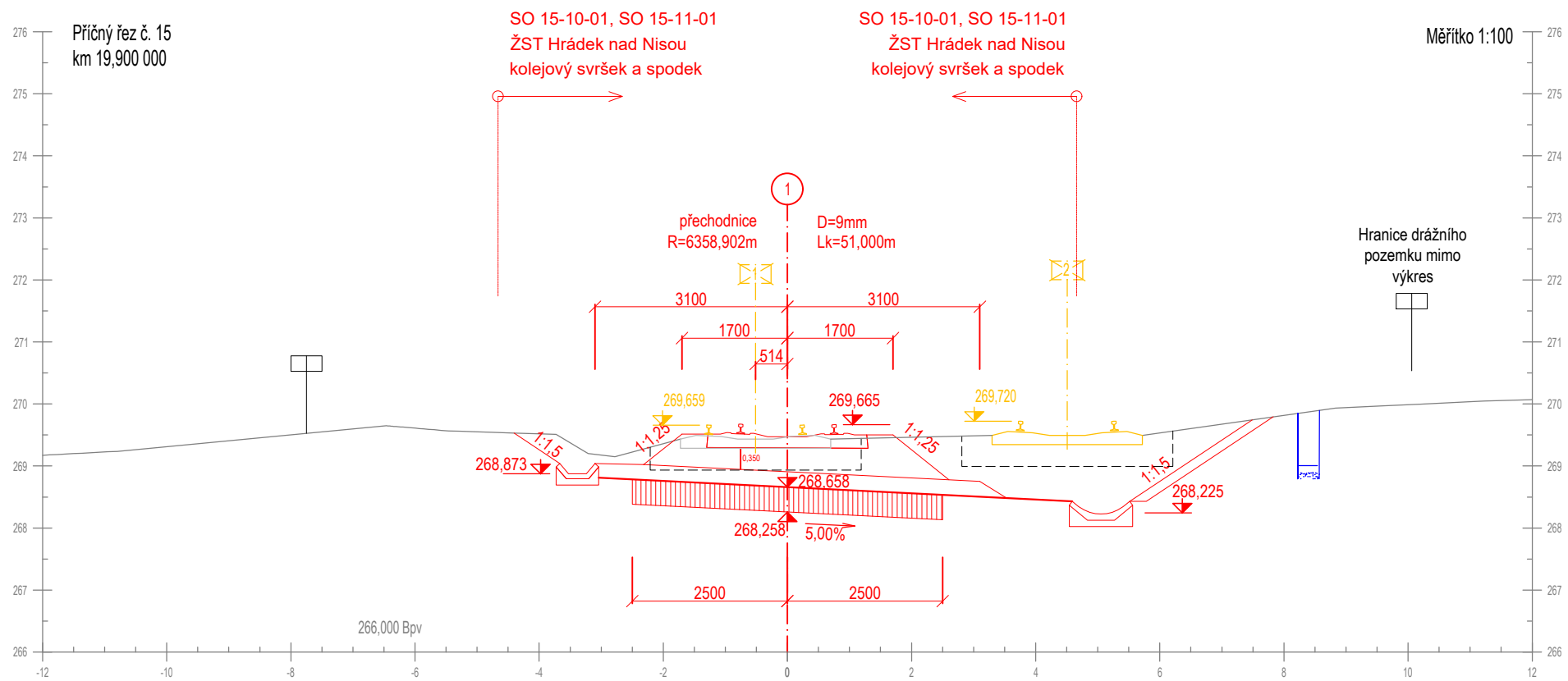


A vertical number line with tick marks at every integer from 266 to 276. A horizontal line is drawn at the midpoint between 270 and 271, which is 270.5. A point is marked on this horizontal line with a vertical tick mark and the label -12.









SO 15-52-04
ŽST Hrádek nad Nisou
úprava komunikace a chodníku, žel. přejezd (KSS LK)

SO 15-13-01
ŽST Hrádek nad Nisou
kolejový přejezd v ev. km 19,922

SO 15-52-04
ŽST Hrádek nad Nisou
úprava komunikace a chodníku, žel. přejezd (KSS LK)

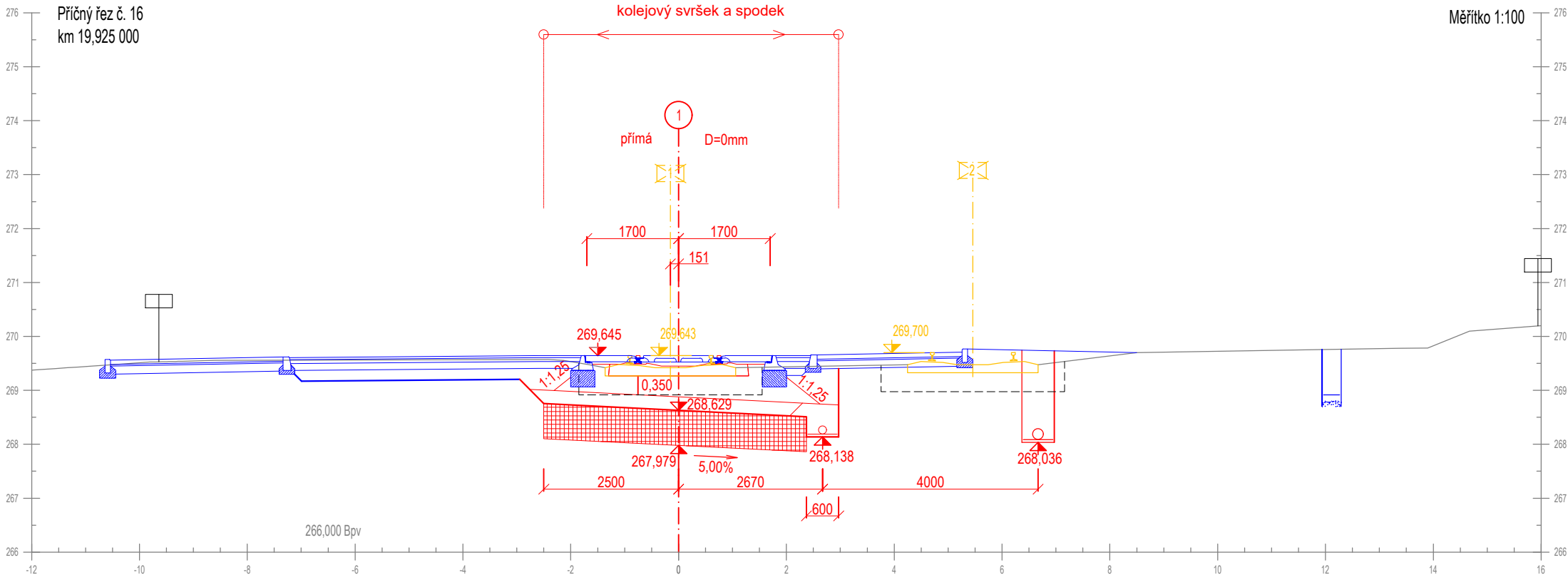
SO 15-52-05
ŽST Hrádek nad Nisou
úprava komunikace a chodníku, žel. přejezd (město)

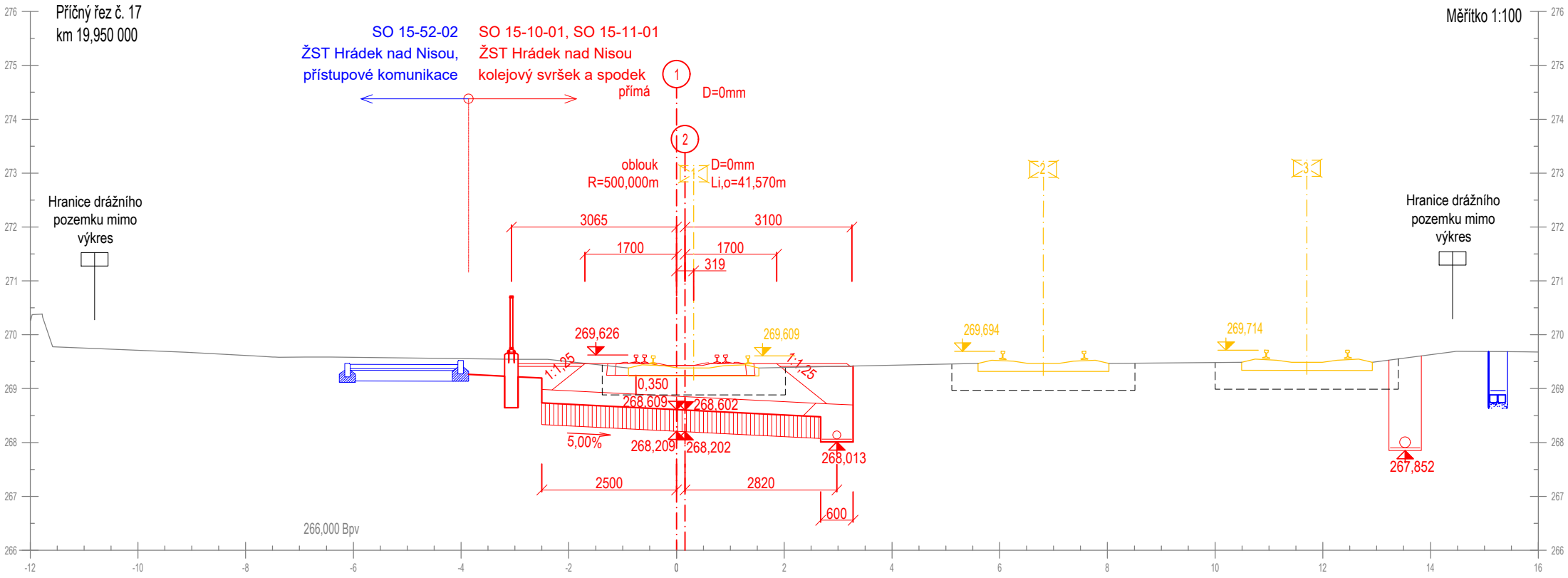
SO 15-10-01, SO 15-11-01
ŽST Hrádek nad Nisou
kolejový svršek a spodek

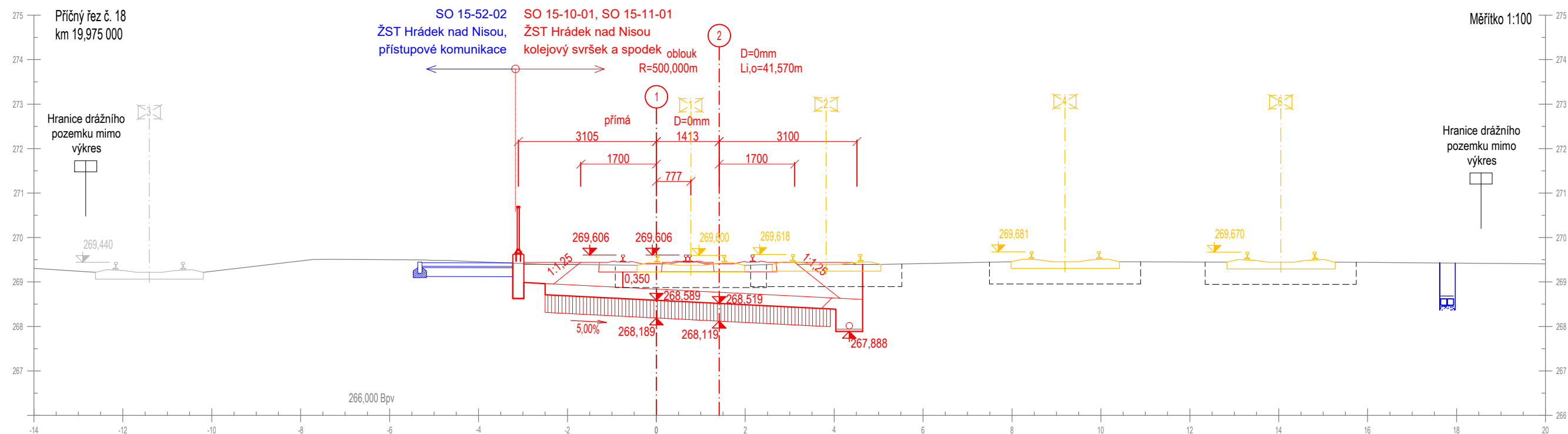
SO 15-52-05
ŽST Hrádek nad Nisou
úprava komunikace a chodníku, žel. přejezd (město)

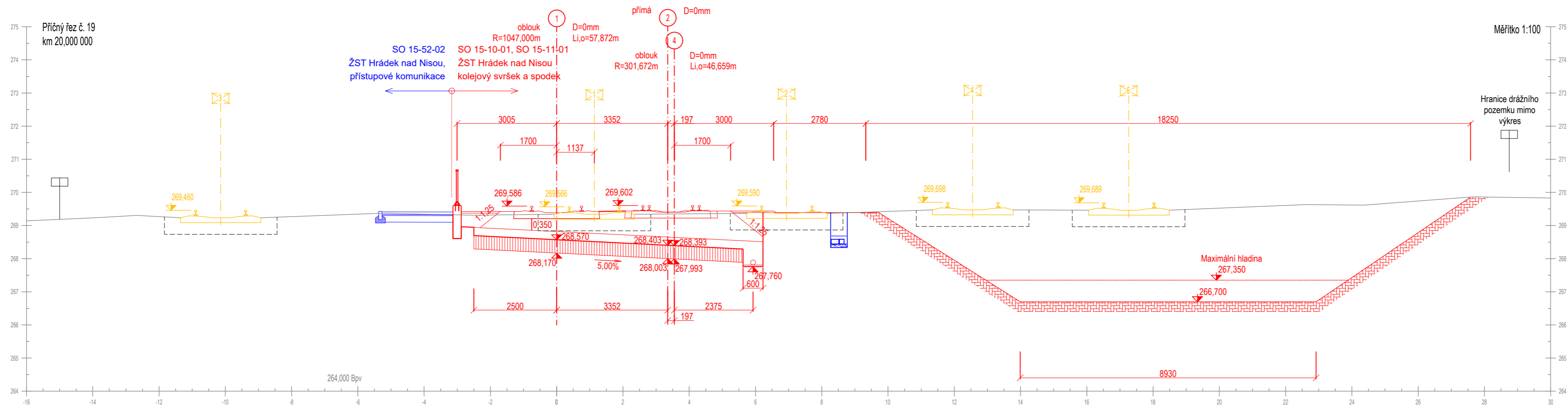
Příčný řez č. 16
km 19,925 000

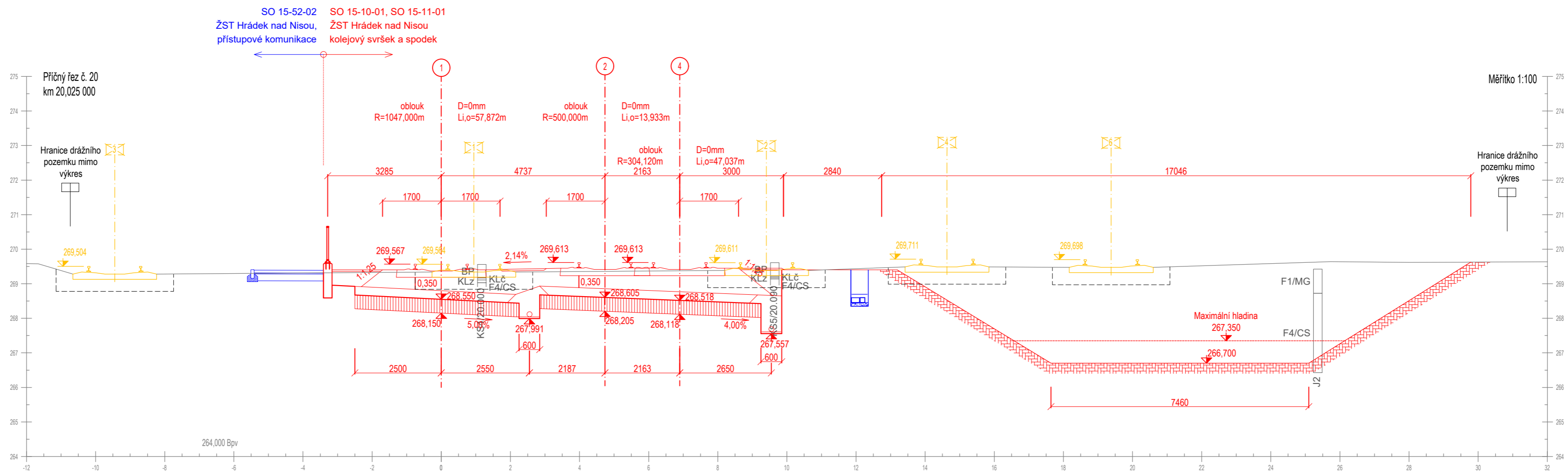
Měřítko 1:100

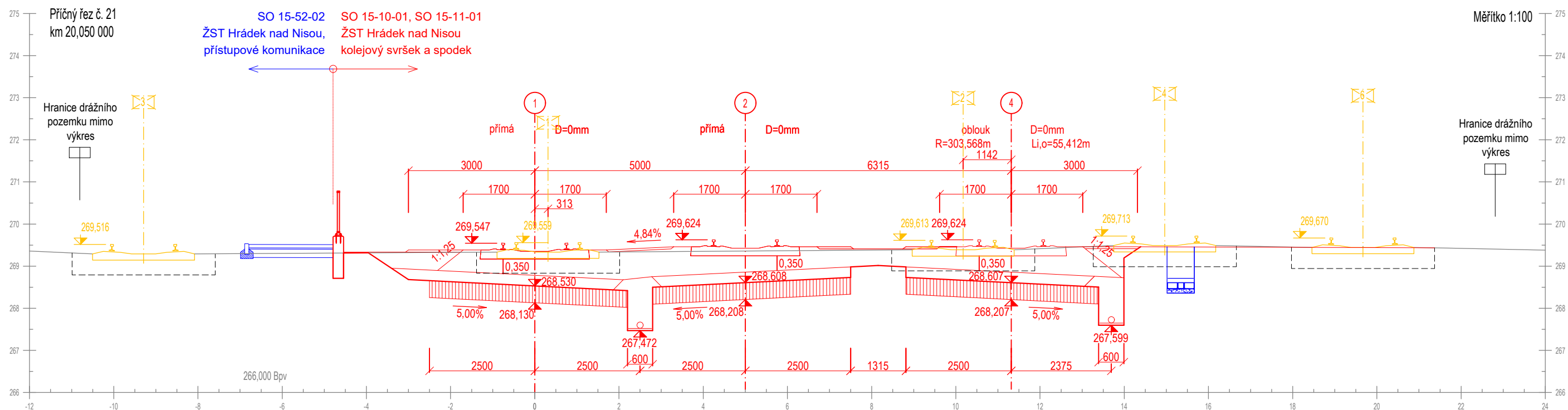


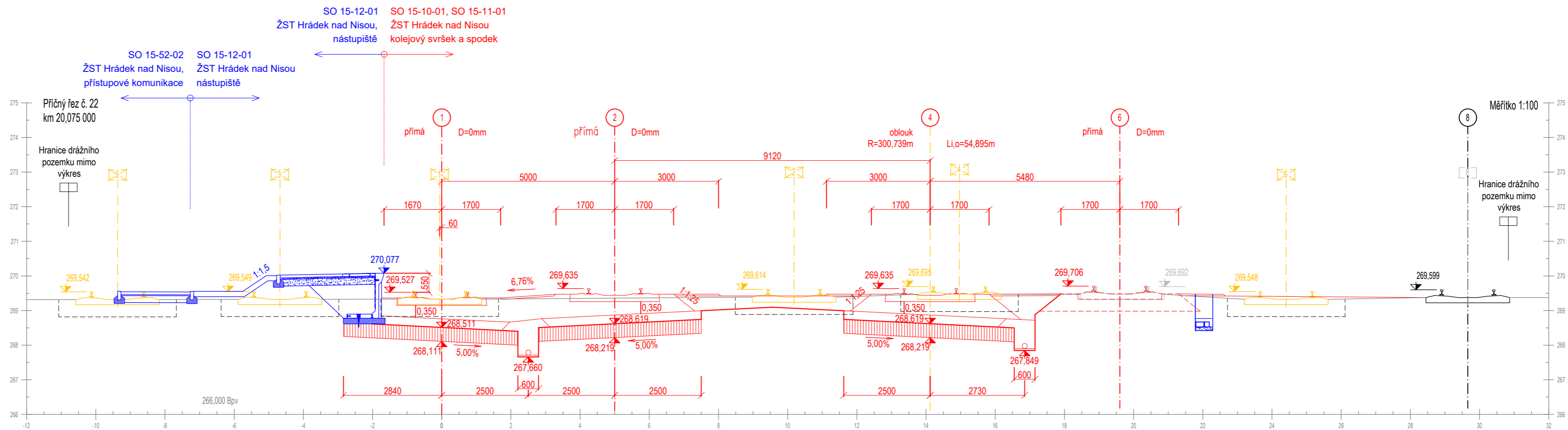


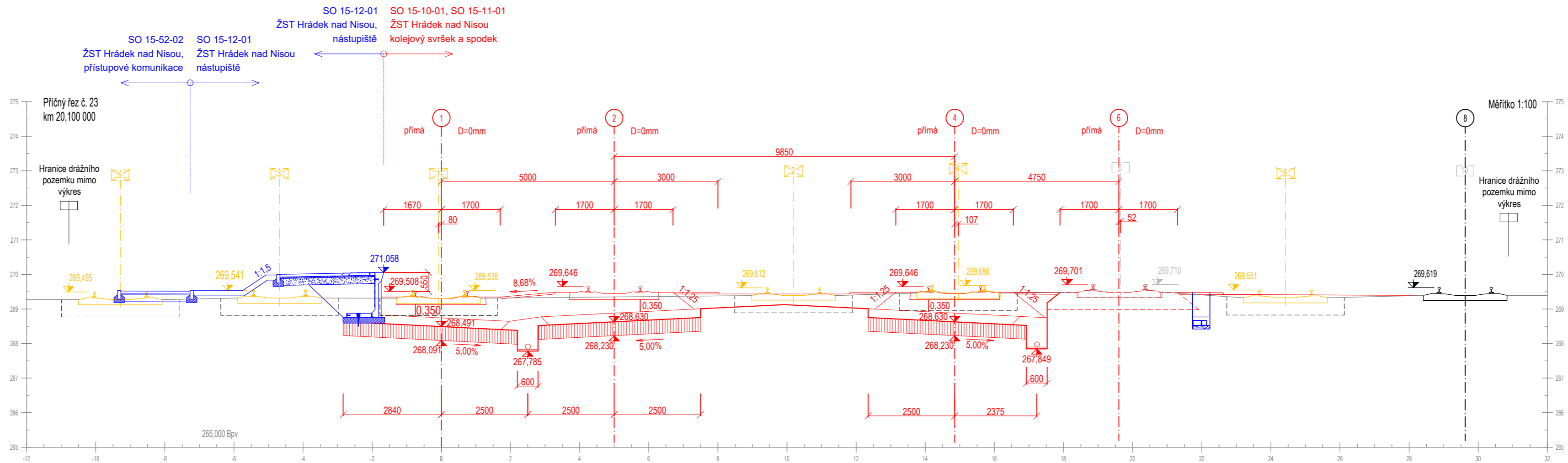


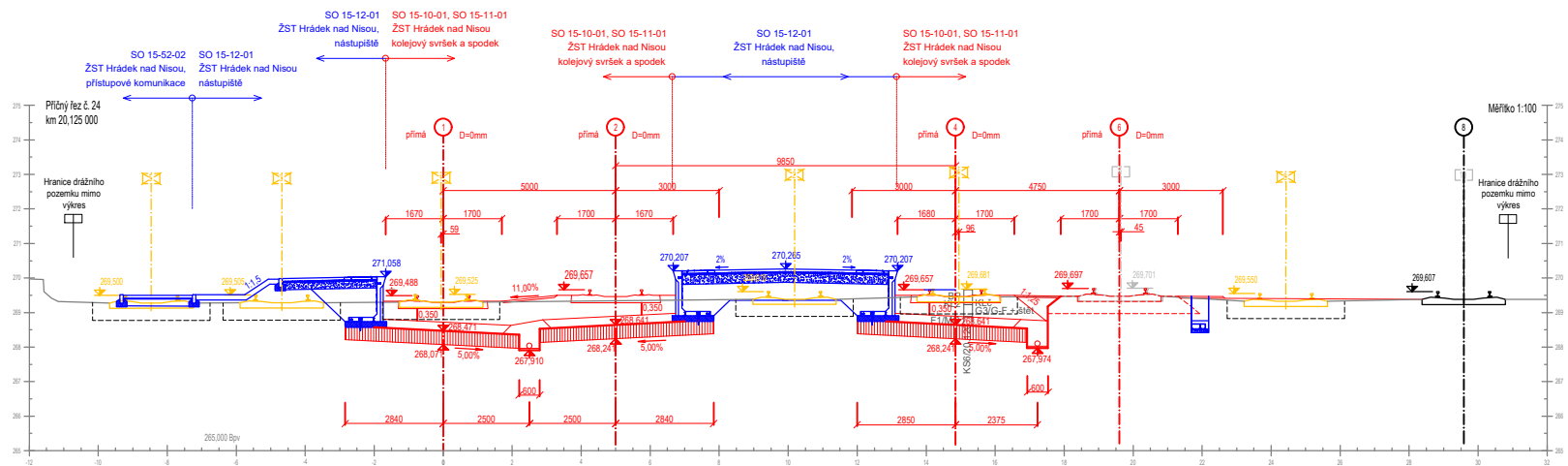


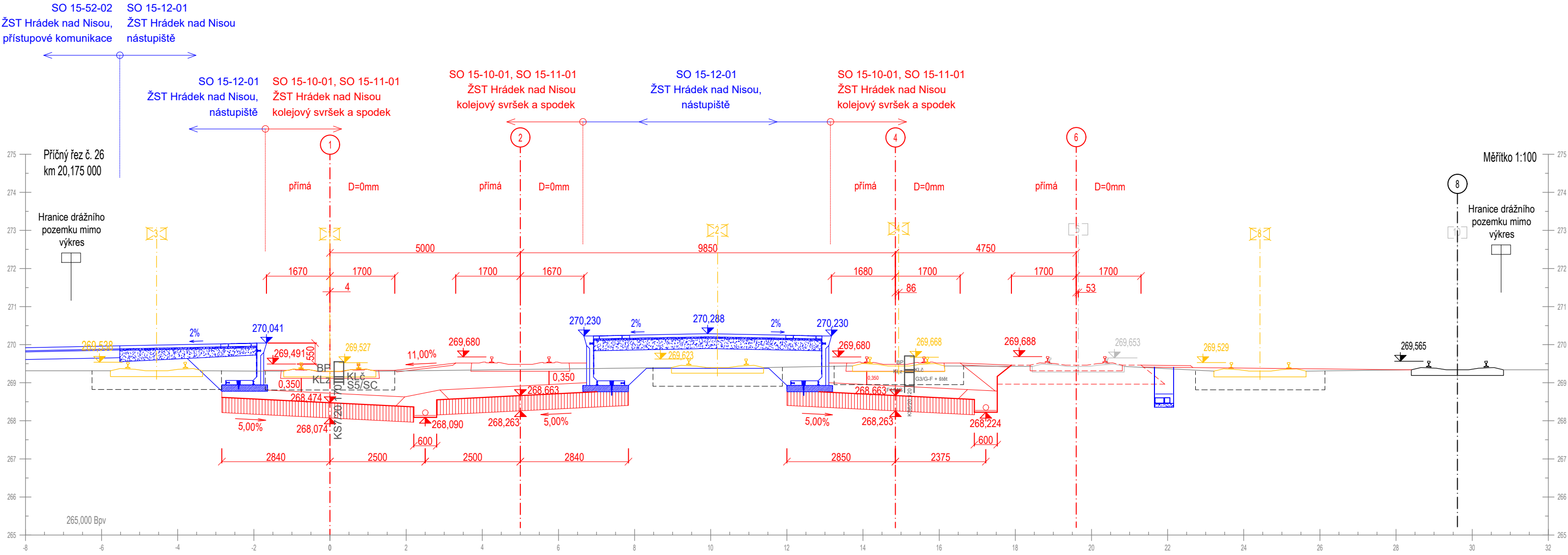


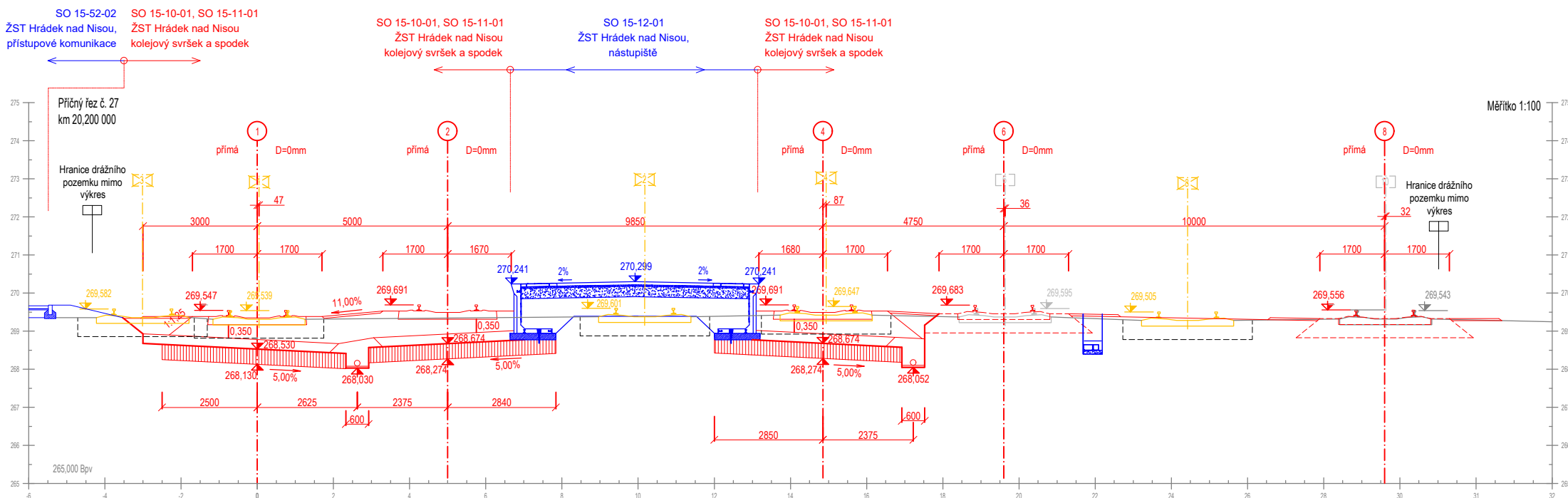


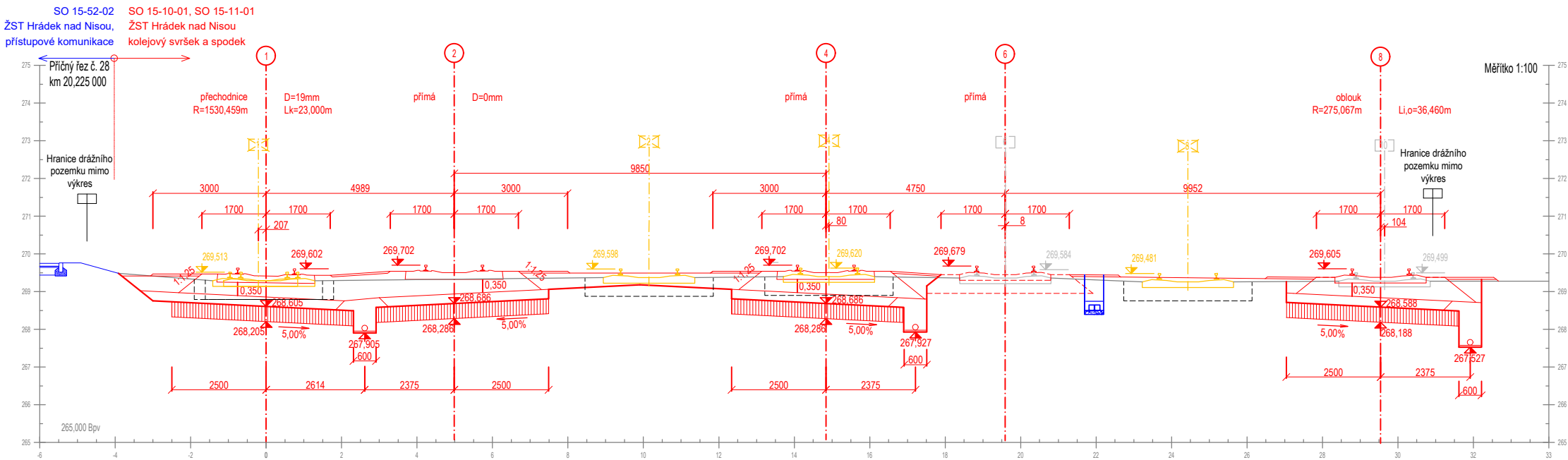




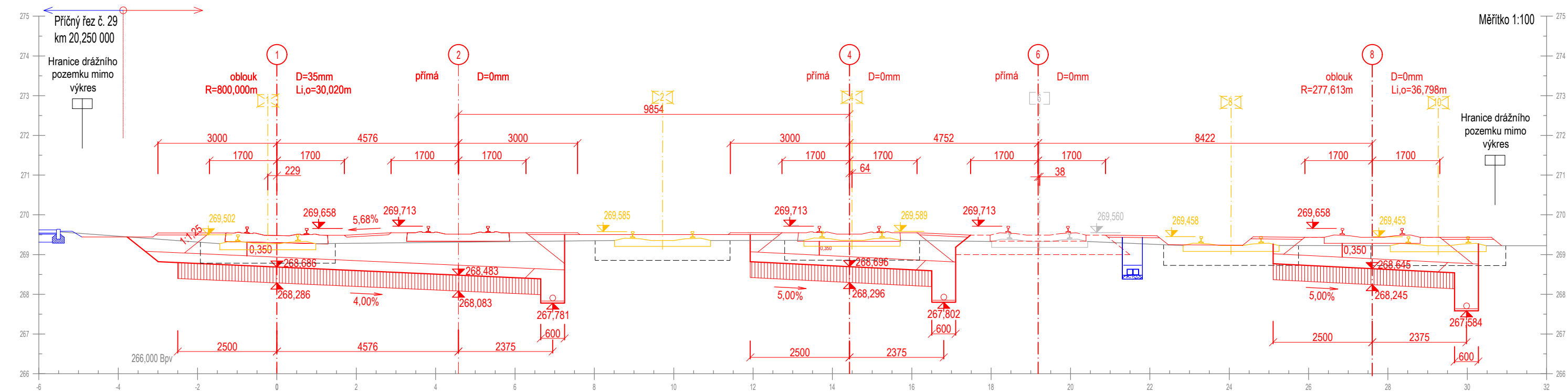


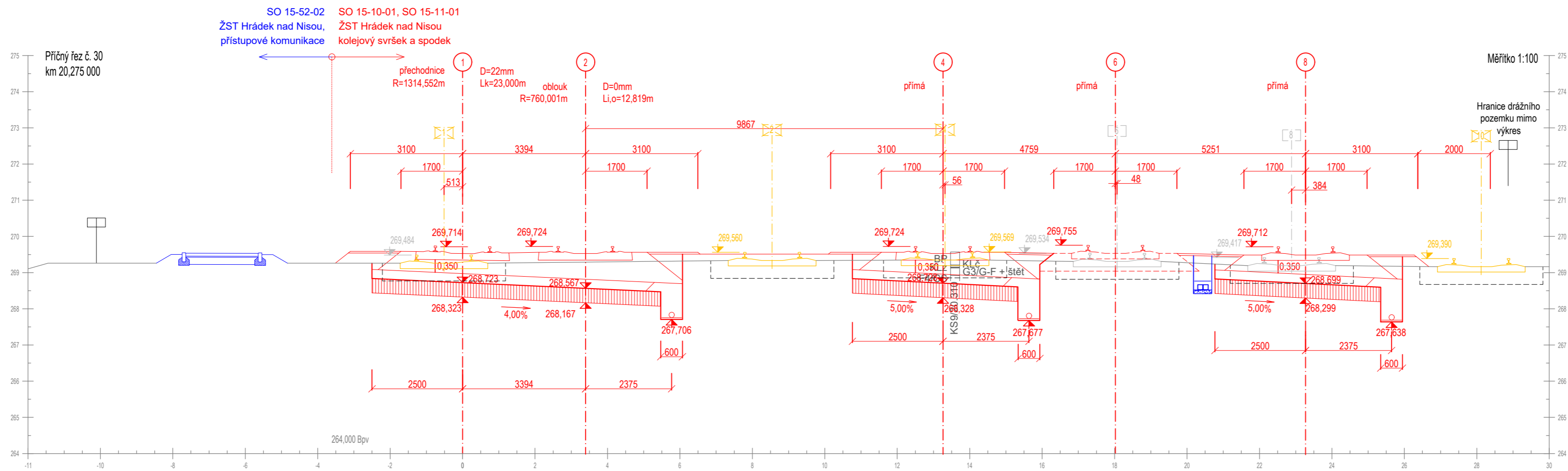


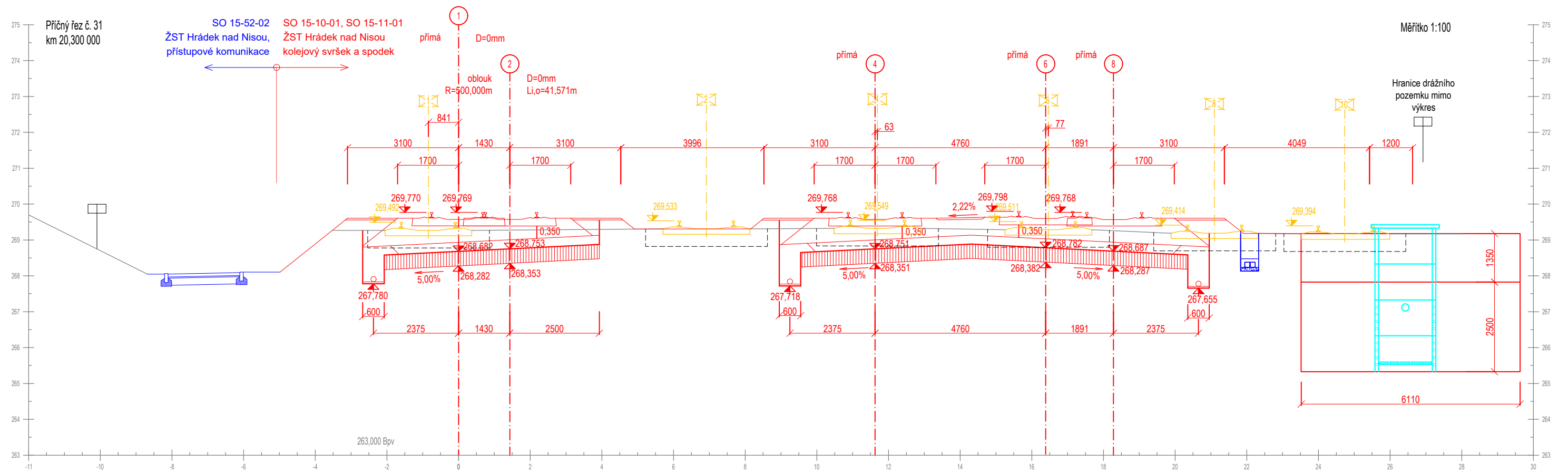


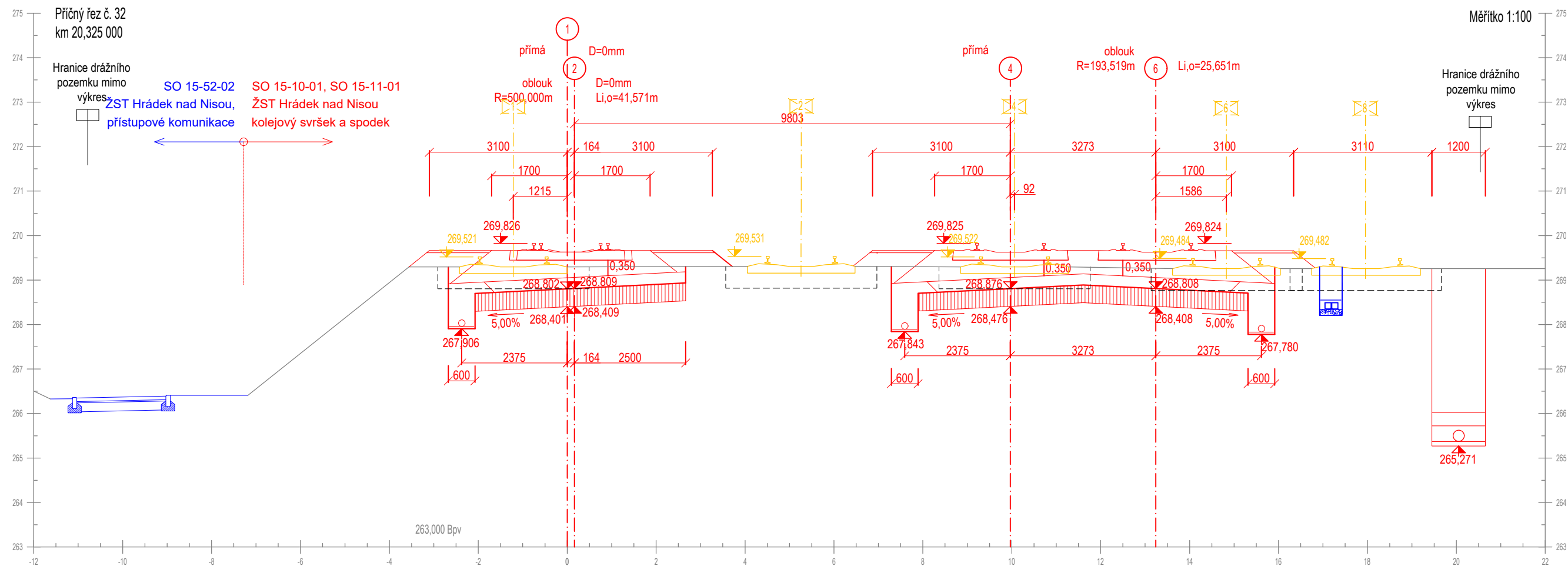


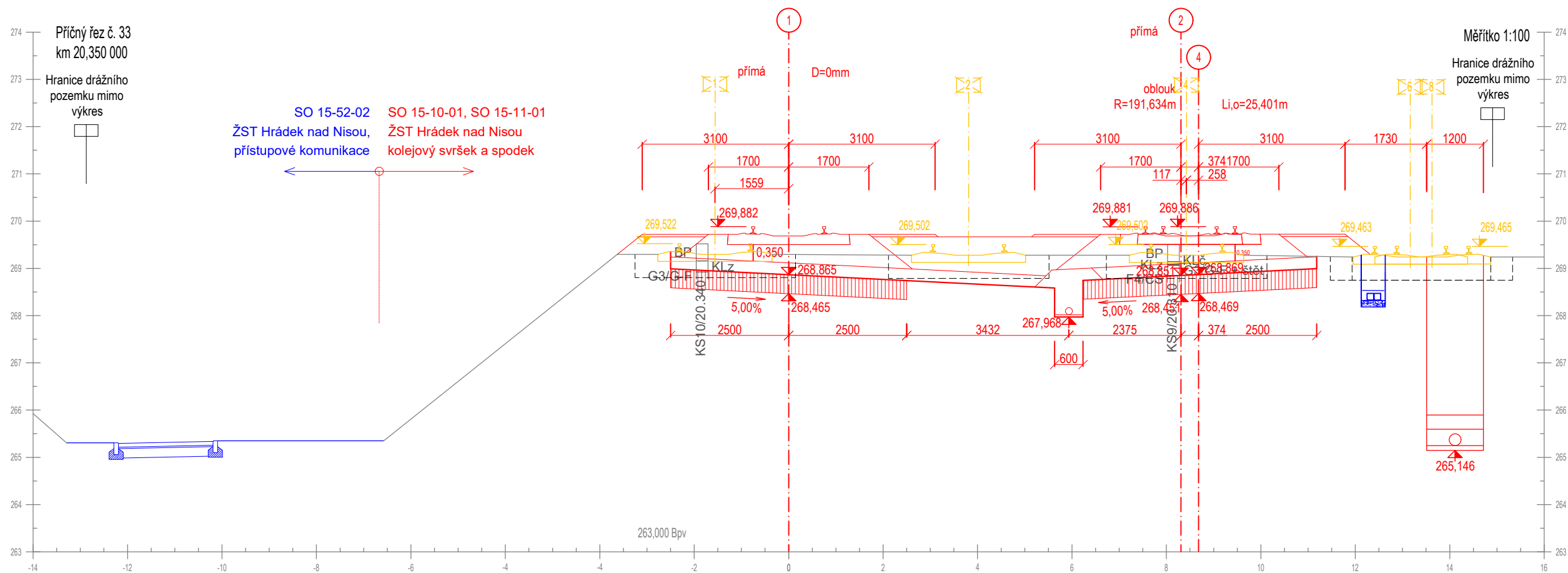
SO 15-52-02 SO 15-10-01, SO 15-11-01
ŽST Hrádek nad Nisou, ŽST Hrádek nad Nisou
přístupové komunikace kolejový svršek a spodek











SO 15-10-01, SO 15-11-01
ŽST Hrádek nad Nisou
kolejový svršek a spodek

SO 15-10-01, SO 15-11-01
ŽST Hrádek nad Nisou
kolejový svršek a spodek

SO 15-20-04
ŽST Hrádek nad Nisou,
kolejový most v ev. km 20,368

SO 15-20-04
ŽST Hrádek nad Nisou,
kolejový most v ev. km 20,368

