






			Podpis:	Datum:
Revize:	Datum:	Popis:		
000	25.05.2022	Definitivní odevzdání dokumentace	Ing. Tomáš Daněk	

Stavebník/investor:	Správa železnic, státní organizace	
Adresa:	Dlážděná 1003/7, 110 00 Praha 1	
Zástupce investora:	Stavební správa západ	
Adresa:	Sokolovská 1995/278, 190 00 Praha 9	

Zhotovitel stavby:	AFSAG Hrádek, Chrastava			 	
Adresa:	Magistrů 1275/13, 140 00 Praha 4				
Kontakt:	T: +420 725 634 107 E: vladislav.sefl@afry.com				
Zhotovitel objektu:	AFRY CZ s.r.o			 	
Adresa:	Magistrů 1275/13, 140 00 Praha 4				
Kontakt:	T: +420 725 634 107 E: vladislav.sefl@afry.com				
Hlavní projektant (HIP):	Specialista:	Odpovědný projektant:	Zpracovatel přílohy:		
Ing. Vladislav Šefl	Ing. Tomáš Daněk	Ing. Tomáš Daněk	Ing. Tomáš Daněk		

Název stavby/akce:		Rekonstrukce ŽST Chrástava												S-kód:		S631500688																																																																																																																																																									
														Zakázka:		2020/0075																																																																																																																																																									
Název části:		Popis vlivů stavby na životní prostředí a jeho ochrana												Označení části:		B.6																																																																																																																																																									
Název objektu:		Dendrologický průzkum												Číslo objektu/komplexu:		B.6.4																																																																																																																																																									
Název přílohy:		Situace												Číslo přílohy:		2.012																																																																																																																																																									
Název dílčí části přílohy:		Situace 11												Paré:																																																																																																																																																											
Kraj:		Katastrální území:										TUDU:																																																																																																																																																													
Liberecký		Dolní Chrástava [653829]										0941 C1																																																																																																																																																													
Dokumentace:																																																																																																																																																																									
Stupeň dokumentace:		Datum zpracování:				Formáty:				Měřítko:																																																																																																																																																															
PDPS		25.05.2022				4xA4				1:1000																																																																																																																																																															
S-kód:		Stupeň dokumentace:				Část:				Objekt:				Podobjekt:				Příloha:				Revize:																																																																																																																																																			
S		6				3				1				5				0				0				6				8				8				_				D				S				P				X				_				B				6				X				X				X				_				B				6				4				X				X				X				X				X				_				X				X				_				2				_				0				1				2				_				0				0				0			
Prostor pro další informace																																																																																																																																																																									