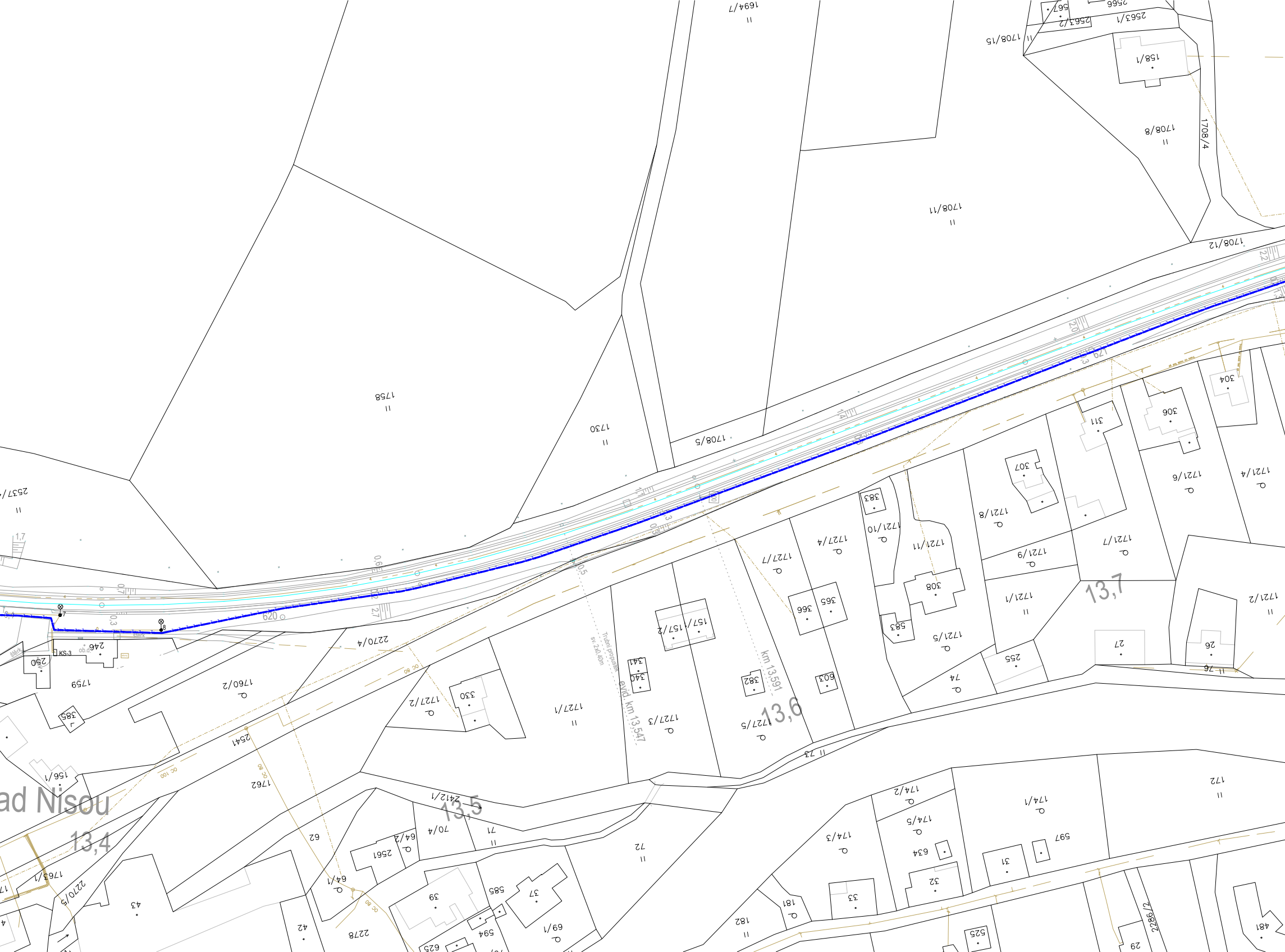
ad Nisou
13,4
13,5
13,6
13,7
km 13,591
evid. km 13,547
Trubní propustek
sv. 2x0,40m
620
621
KS-3
1758
1730
1708/5
1708/11
1708/12
1708/8
1708/4
1708/15
158/1
1694/7
2563/1
2563/2
2566
567
2537/1
1759
1760/2
2270/4
1727/1
1727/2
1727/3
1727/5
1727/7
1727/4
1721/1
1721/2
1721/4
1721/5
1721/6
1721/7
1721/8
1721/9
1721/10
1721/11
157/1
157/2
330
341
340
382
365
366
383
385
583
603
304
306
307
308
311
255
250
246
27
26
76
74
73
72
71
70/4
62
64/1
64/2
2561
2541
1762
1763/1
2270/5
2412/1
156/1
43
42
39
37
585
594
625
69/1
2278
174/1
174/2
174/3
174/5
172
597
634
33
32
31
181
182
525
2286/2
481
62

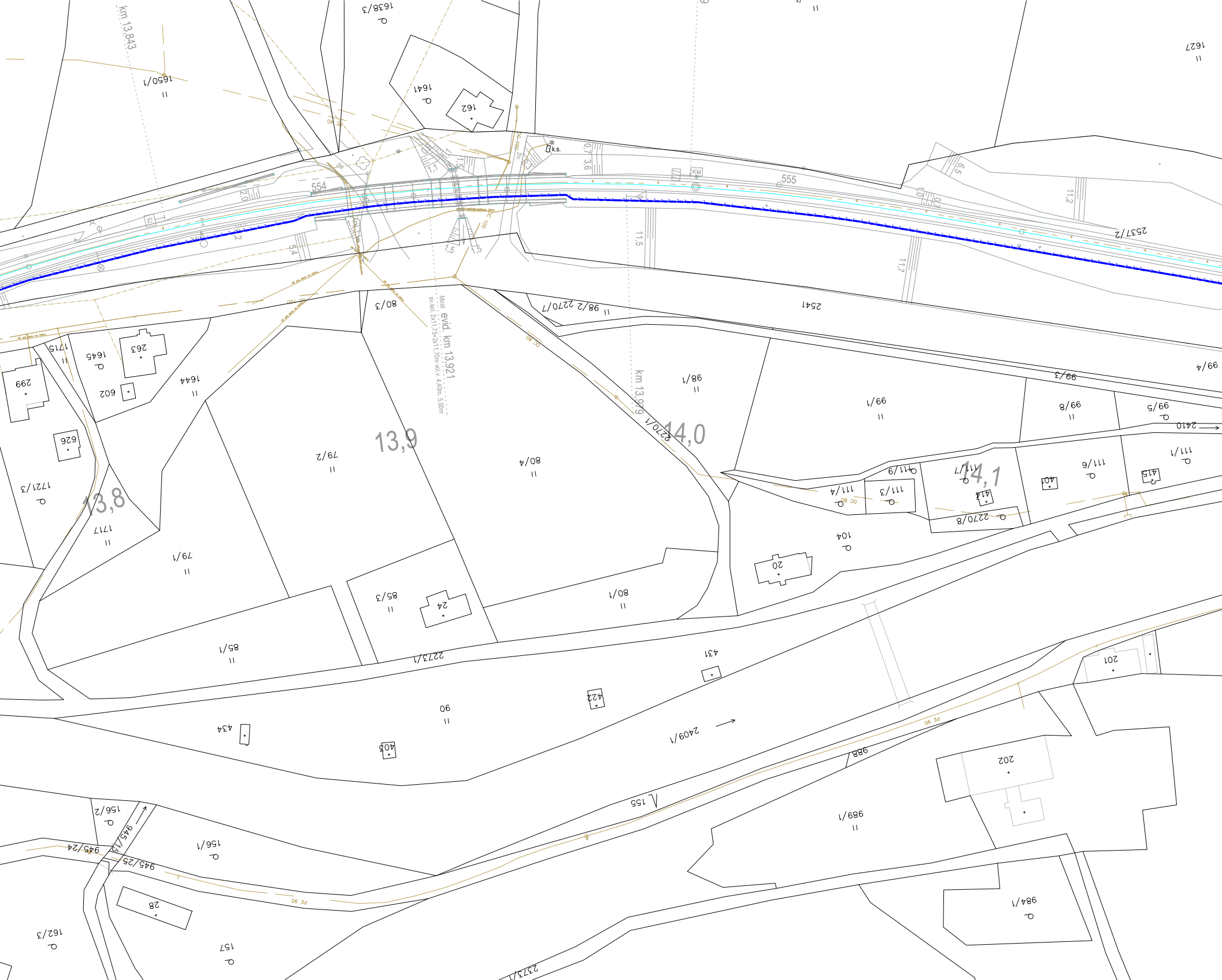
km 13,843
1650/1
1638/3
1641
162
1627
k.s.
KM
554
555
2537/2
2541
98/2 2270/7
80/3
Most evid. km 13,921
sv.kol. 2x11,75+2x11,70m vol.v. 4,40m, 5,50m
km 13,979
2270/1
13,8
13,9
14,0
14,1
98/1
99/1
99/3
99/4
99/8
99/5
2410
111/1
111/9
111/7
111/6
111/4
111/3
407
415
414
2270/8
401
20
80/4
79/2
1644
1645
263
1715
299
602
626
1721/3
1717
79/1
85/3
24
80/1
85/1
2273/1
431
422
90
434
403
2409/1
886
155
989/1
202
201
984/1
156/2
156/1
945/1
945/24
945/25
28
162/3
157
2373/1
PE 90

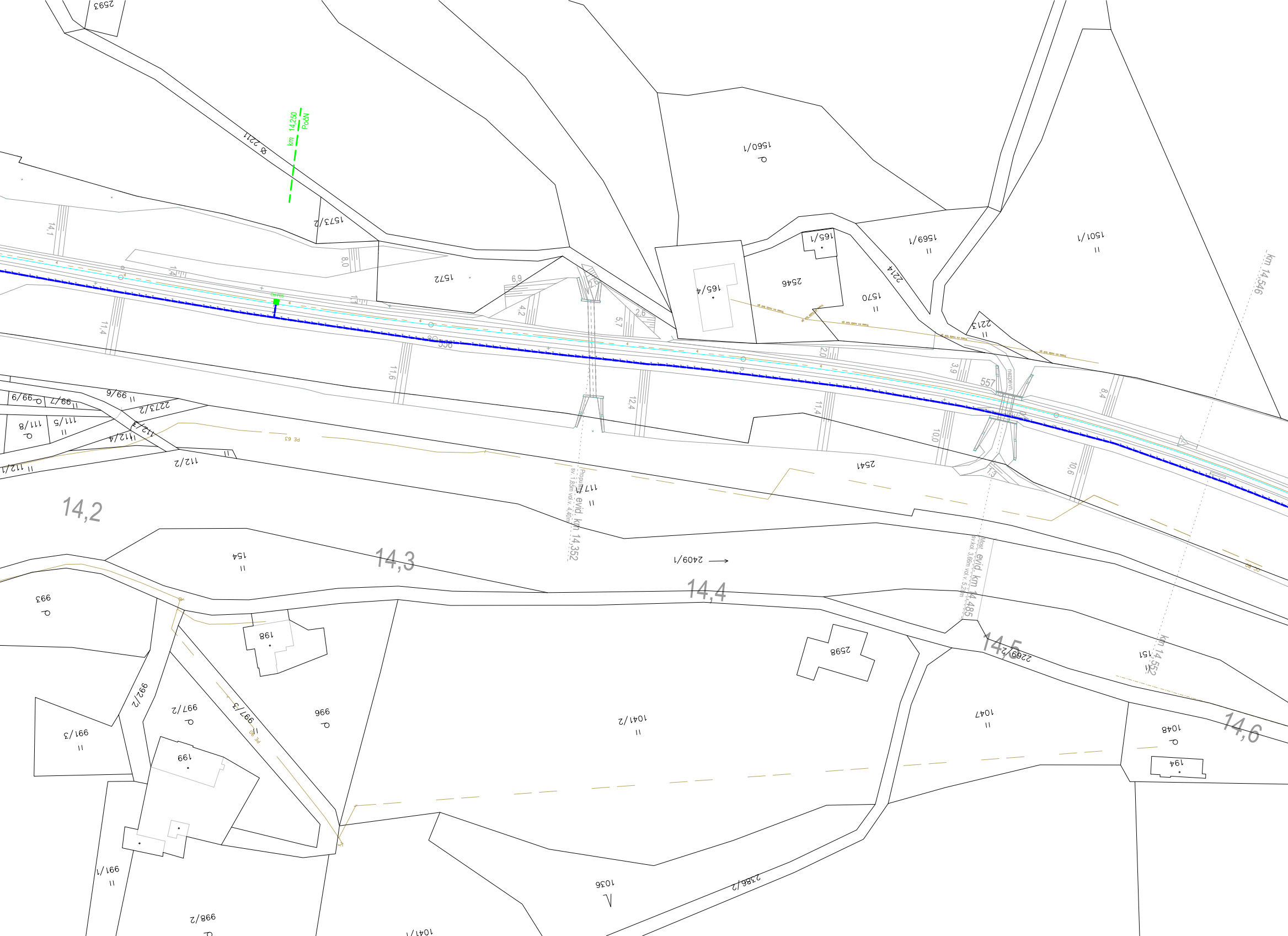
km 14,250
PodN
2593
2211
1573/2
1572
1560/1
165/1
1569/1
1501/1
2214
165/4
2546
1570
2213
km 14,546
14,1
8,0
6,9
4,2
5,7
2,6
11,4
11,6
12,4
11,4
10,0
3,9
8,4
10,6
1,3
556
557
99/6
99/7
99/6
111/8
111/5
2273/2
112/3
112/4
112/2
112/1
PE 63
117
Propustek evid. km 14,352
sv. 1,8m vol.v. 4,40m
2541
Most evid. km 14,485
sv. 3,66m vol.v. 5,21m
14,2
154
14,3
2409/1
14,4
14,5
2269/2
151
km 14,552
14,6
993
198
2598
996
997/2
997/3
992/2
991/3
199
1041/2
1047
1048
194
991/1
998/2
1036
2386/2
1041/1

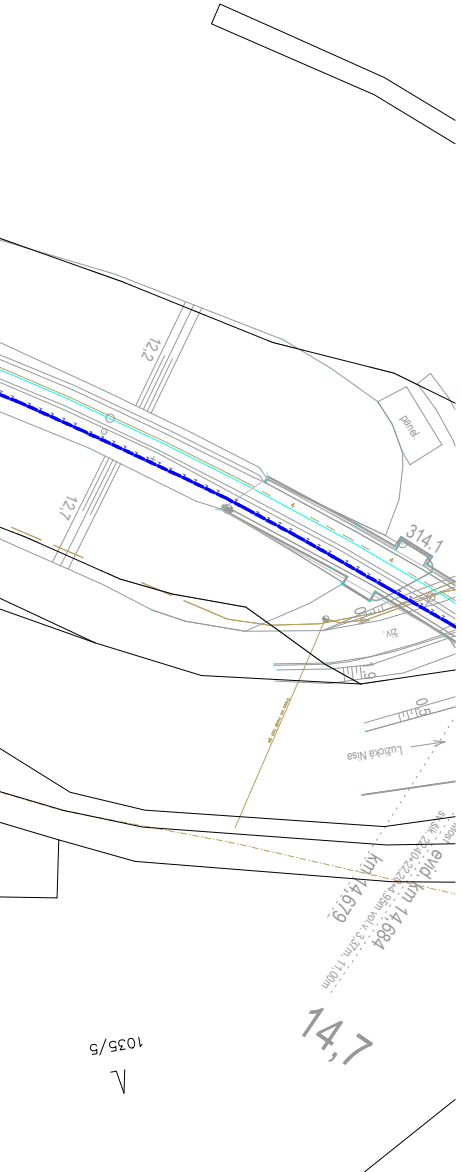
12,2
12,7
panel.
314.1
živ.
0,5
Lužická Nisa
km 14,679
evid. km 14,684
sv. šík. 22,40+22,20+4,95m vol.v. 3,37m, 11,00m
most
14,7
1035/5

LEGENDA:

železniční svršek a spodek:
- nový železniční svršek
- směrová a výšková úprava stávající koleje
- stávající ponechané koleje
- demontované koleje
- související nebo navazující stavba
- trativody a svodné potrubí
- vsakovací žebra

související stavební objekty:
- hrana nástupiště
- navržené hrany (žel. přejezdy, komunikace, mosty,...)
- pozemní stavební objekty
- demolice

nové inženýrské sítě:
- el. vedení VN, NN, DOO, EOV, osvětlení aj.
- Z Z Z Z Z zabezpečovací vedení
- sdělovací vedení
- VTL plynovod
- STL plynovod
- NTL plynovod
- vodovod
- kanalizace jednotná
- kanalizace dešťová
- kanalizace splašková

navržené plochy:
- 🟩 nástupiště
- 🟨 přístupové chodníky a komunikace pro pěší
- ⬜ pozemní komunikace

stávající stav:
- hranice drážního pozemku
- zaměření stávajícího stavu
- katastr
- budoucí obvod dráhy
- obvod stavby
- stávající / nové ochranné pásmo dráhy

stávající inženýrské sítě:
- VTL plynovod
- STL plynovod
- NTL plynovod
- el. vedení VVN
- el. vedení VN
- el. vedení NN
- el. vedení VO
- vodovod
- kanalizace jednotná
- kanalizace dešťová
- kanalizace splašková
- sdělovací vedení
- podzemní drátovody zabezpečovacího vedení
- nadzemní drátovody zabezpečovacího vedení

zařízení staveniště:
- ▨ plocha zařízení staveniště
- ➡ přístupy na staveniště

Podpis: Datum:

Revize:	Datum:	Popis:	Kontroloval:
000	25.5.2022	Definitivní odevzdání dokumentace	Ing. Marek Škubla

Stavebník/investor:	**Správa železnic, státní organizace**	SPRÁVA ŽELEZNIC
Adresa:	Dlážděná 1003/7, 110 00 Praha 1	
Zástupce investora:	Stavební správa západ	
Adresa:	Sokolovská 1995/278, 190 00 Praha 9	

Zhotovitel stavby:	**AFSAG Hrádek, Chrastava**	SAGASTA AFRY
Adresa:	Magistrů 1275/13, 140 00 Praha 4	
Kontakt:	T: +420 725 634 107 E: vladislav.sefl@afry.com	
Zhotovitel objektu:	**AFRY CZ s.r.o**	AFRY
Adresa:	Magistrů 1275/13, 140 00 Praha 4	
Kontakt:	T: +420 725 634 107 E: vladislav.sefl@afry.com	

Hlavní projektant (HIP):	Specialista:	Odpovědný projektant:	Zpracovatel přílohy:
Ing. Vladislav Šefl	Ing. Tomáš Toma	Ing. Tomáš Toma	Ing. Tomáš Toma

Název stavby/akce:	**Rekonstrukce ŽST Chrastava**	S-kód: **S631500688** Zakázka: **2020/0075**
Název části:	Traťové zabezpečovací zařízení	Označení části: **D.1.1.2**
Název objektu:	Chrastava - Hrádek nad Nisou, TZZ	Číslo objektu/komplexu: **PS 14-01-21**
Název přílohy: Název dílčí části přílohy:	Polohopisný výkres km 13,4 - 14,7	Číslo přílohy: **2 . 0103**
Kraj: Liberecký	Katastrální uzemí: Dolní Chrastava [653829]	TUDU: 0941 C1
Dokumentace:		Paré:

Stupeň dokumentace:	Datum zpracování:	Formáty:	Měřítko:
PDPS	25.5.2022	8 x A4	1:1000

S-kód:	Stupeň dokumentace:	Část:	Objekt:	Podobjekt:	Příloha:
S631500688	_PDPS_	D1102_	PS14012_	XX_	2_0103_00

Prostor pro další informace