

Podrobný podélný profil: ZP-KOMUNIKACE M 1:500/50

Rozsah: km 0,00000 - km 0,13185

ZMĚNA PODÉLNÉHO SKLONU:

TERÉN: —
NIVELETA: —

SROVNÁVACÍ ROVINA:

ZMĚNA PŘÍČNÉHO SKLONU:

KÓTY NIVELETY:


KÓTY TERÉNU:

STANIČENÍ:


VZDÁLENOST PŘ. ŘEZŮ:




STANIČENÍ PŘ. ŘEZŮ:

SMĚROVÉ POMĚRY:



Podpis:			Datum:
Revize:	Datum:	Popis:	Kontroloval:
000	25.05.2022	Definitivní odevzdání dokumentace	Ing. Ondřej Šváb

Stavebník/investor:	Správa železnic, státní organizace	
Adresa:	Dlážděná 1003/7, 110 00 Praha 1	
Zástupce investora:	Stavebí správa západ	
Adresa:	Sokolovská 1995/278, 190 00 Praha 9	

Zhotovitel stavby:	AFSAG Hrádek, Chrástava		
Adresa:	Magistrů 1275/13, 140 00 Praha 4		
Kontakt:	T: +420 725 634 107 E: vladislav.sefl@afry.com		
Zhotovitel objektu:	AFRY CZ s.r.o		AFRY
Adresa:	Magistrů 1275/13, 140 00 Praha 4		
Kontakt:	T: +420 725 634 107 E: vladislav.sefl@afry.com		
Hlavní projektant (HIP):	Specialista:	Odpovědný projektant:	Zpracovatel přílohy:
Ing. Vladislav Šeřl	Ing. Ondřej Šváb	Ing. Ondřej Šváb	Jaroslav Džamba

Název stavby/akce:	Rekonstrukce ŽST Hrádek nad Nisou	S-kód:	S631500687
		Zakázka:	2020/0074
Název části:	Pozemní komunikace	Označení části:	D.2.1.8
Název objektu:	ŽST Hrádek nad Nisou - ul. Nádražní, úprava ulice Nádražní (KSS LK)	Číslo objektu/komplexu:	SO 15-52-06
Název přílohy:	Výkresová část	Číslo přílohy:	2. 002
Název dílčí části přílohy:	Podélný profil	Paré:	
Kraj:	Katastrální území:	TUDU:	
Liberecký	Hrádek nad Nisou [647390]	0941 F1	
Dokumentace:			
Stupeň dokumentace:	Datum zpracování:	Formáty:	Měřítko:
DUSP	25.05.2022	—	1:500/1:50
S-kód:	Stupeň dokumentace:	Část:	Objekt:
S 6 3 1 5 0 0 6 8 7	—	D 2 1 0 8	—
Prostor pro další informace			