

KATASTRY
DRUH POVRCHU
VZDÁLENOSTI ŠACHET
OZNAČENÍ ŠACHET

SMĚROVÉ POMĚRY

MĚŘÍTKA 1:250/100

LEGENDA TYPŮ ČAR
PŮVODNÍ TERÉN _____
UPRAVENÝ TERÉN - - - - -

SO 15-31-04
STOKA "DK1"
ODVODNĚNÍ OBRATIŠTĚ

KÓTA UPRAVENÉHO TERÉNU

HLOUBKA VÝKOPU

HLOUBKA DNA POTRUBÍ

KÓTA DNA POTRUBÍ


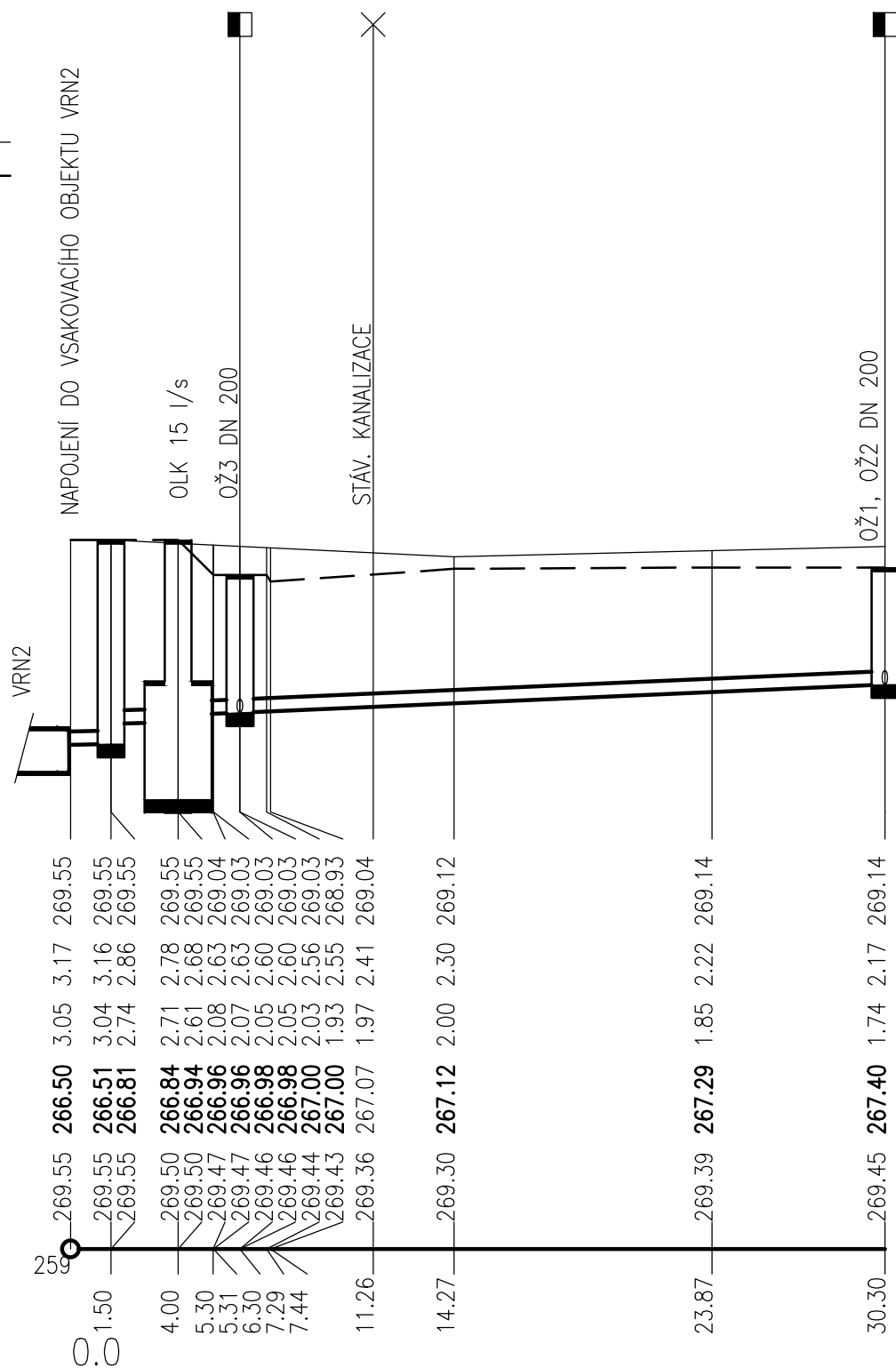

KÓTA PŮVODNÍHO TERÉNU

SROVNÁVACÍ ROVINA

STANIČENÍ [km/m]
PROFIL[mm]–MATERIÁL–DĚLKA[m]
SKLON[promile]–DĚLKA[m]
ULOŽENÍ
KAPACITNÍ PRŮTOK[l/s]–RYCHLOST[m/s]
SKUTEČNÝ PRŮTOK[l/s]–RYCHLOST[m/s]

HRÁDEK n. NISOU				
NEZPEVNĚNÝ		ASFALT		
1.50	2.50	2.30	24.00	

VSAK ŠD1 OLK ŠD2 ŠD3

DN200–PLAST SN16–30.30	
10.0–4.00	17.5–26.30
LOŽE Z ŠP FR. 0–8 mm	
44.8–1.43	59.8–1.90
13.0–1.24	13.0–1.54


POZNÁMKA:








Trasy inženýrských sítí jsou zakresleny orientačně dle údajů poskytnutých jednotlivými správci. Stavebník (zhotovitel) je povinen si jejich přesnou polohu nechat vytyčit přímo v terénu a vytyčenou polohu a hloubku uložení ověřit kopanými sondami.

Při neznámém výškovém uložení inženýrské sítě předpokládáme uložení dle ČSN 73 6005. Podmínky jednotlivých správců a dotčených účastníků stavby budou dodrženy.

Souřadnicový systém: JTSK, výškový systém: B.p.v.

		Podpis:	Datum:
Revize:	Datum:	Popis:	Kontroloval:
000	25.05.2022	Definitivní odevzdání dokumentace	Ing. Josef Hajaš

Stavebník/investor:	Správa železnic, státní organizace	
Adresa:	Dlážděná 1003/7, 110 00 Praha 1	
Zástupce investora:	Stavební správa západ	
Adresa:	Sokolovská 1995/278, 190 00 Praha 9	

Zhotovitel stavby: Adresa: Magistrů 1275/13, 140 00 Praha 4 Kontakt: T: +420 725 634 107 E: vladislav.sefl@afry.com		 	
Zhotovitel objektu: Adresa: Magistrů 1275/13, 140 00 Praha 4 Kontakt: T: +420 725 634 107 E: vladislav.sefl@afry.com		 	
Hlavní projektant (HIP): Ing. Vladislav Šeřl	Specialista: Ing. Josef Hajaš 	Odpovědný projektant: Ing. Josef Hajaš 	Zpracovatel přílohy: Ing. Viktor Bugardi 

Název stavby/akce:		Rekonstrukce ŽST Hrádek nad Nisou										S-kód:		S631500687																												
												Zakázka:		2020/0074																												
Název části:		Potrubní vedení (kanalizace)										Označení části:		D.2.1.6.1																												
Název objektu:		ŽST Hrádek nad Nisou - ul. Nádražní, dešťová kanalizace a přeložka hydrantu – obratiště										Číslo objektu/komplexu:		SO 15-31-04																												
Název přílohy:		Podélný profil										Číslo přílohy:		2 . 003																												
Název dílčí části přílohy:												Paré:																														
Kraj:		Katastrální území:						TUDU:																																		
Liberecký		Hrádek nad Nisou [647390]						0941 F1																																		
Dokumentace:																																										
Stupeň dokumentace:		Datum zpracování:				Formáty:		Měřítko:																																		
DUSP		25.05.2022				2 x A4		1:500/100																																		
S-kód:		Stupeň dokumentace:			Část:			Objekt:				Podobjekt:		Příloha:																												
S	6	3	1	5	0	0	6	8	7	_	D	U	S	P	_	D	2	1	6	1	_	S	0	1	5	3	1	0	4	_	X	X	_	2	_	0	0	3	_	0	0	0

Prostor pro další informace