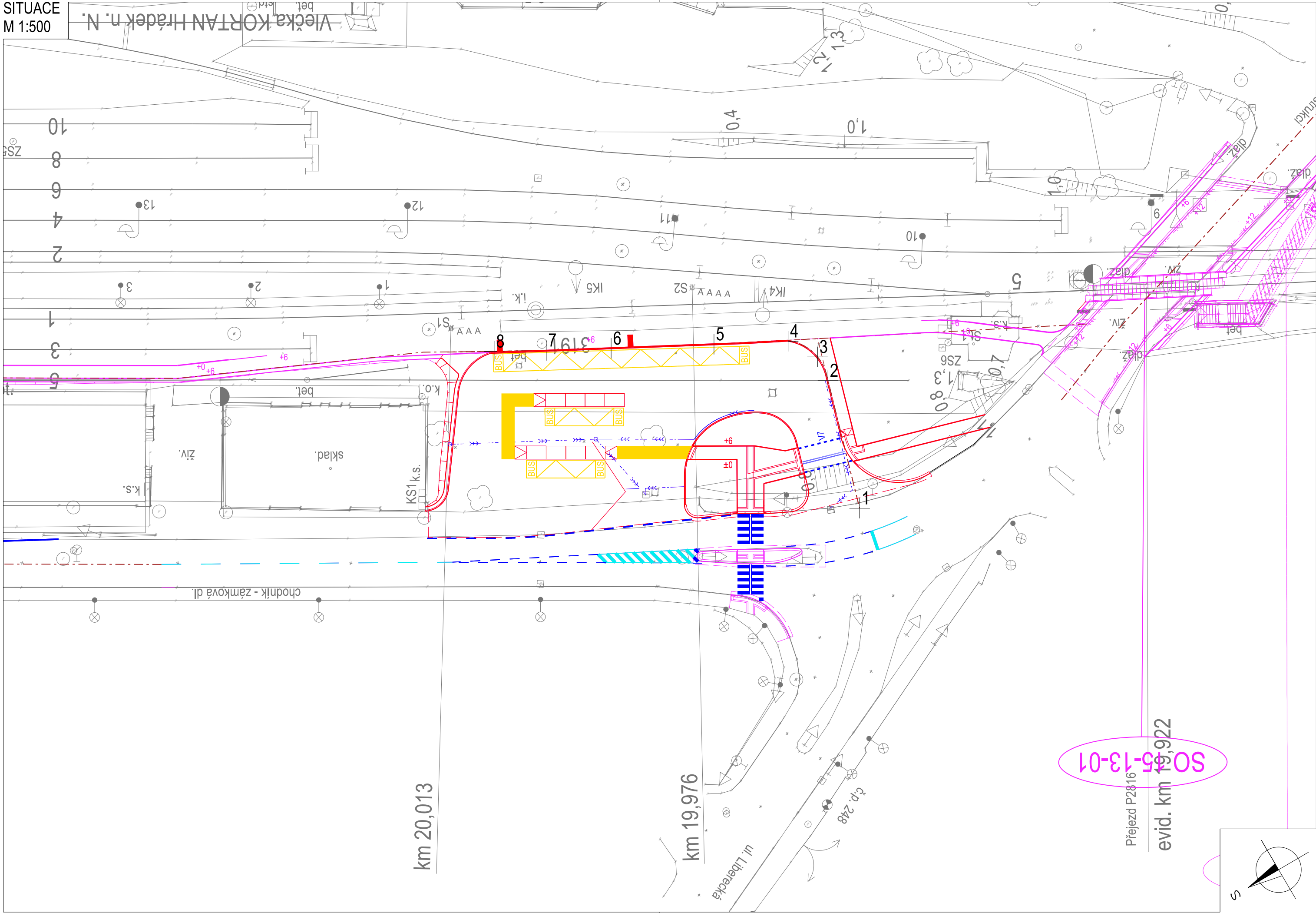


SITUACE  
M 1:500



Navržené hrany:


- HRANY, OBRUBY, SVAHY
- VDZ
- PROVIZORNÍ VDZ
- DRENÁŽ
- VÝŠKOVÝ BOD
- VÝŠKA NÁŠLAPU
- SDZ



Ostatní:

- OSTATNÍ PROVOZNÍ SOUBORY A STAVEBNÍ OBJEKTY STAVBY ŽST HRÁDEK NAD NISOU
- KATASTRÁLNÍ MAPA
- STÁVAJÍCÍ GEODETICKÉ ZAMĚŘENÍ

Provizorní obratiště autobusů					
Bod	Staničení	Y	X	Z	Typ
1	0	701396.12	962573.68	268.02	ZU, V
2	20.92	701380.11	962560.22	269.15	TK
3	24.67	701378.02	962557.16	269.3	V
4	30.42	701378.53	962551.6	269.4	KT
5	40.52	701383.47	962542.79	269.39	TT
6	56.21	701390.95	962528.99	269.37	TT
7	66.09	701395.55	962520.25	269.36	TT
8	74.03	701399.21	962513.16	29.34	

Podpis:			Datum:
Revize:	Datum:	Popis:	Kontroloval:
000	25.05.2022	Definitivní odevzdání dokumentace	Ing. Ondřej Šváb

<b>Stavebník/investor:</b>	<b>Správa železnic, státní organizace</b>	
Adresa:	Dlážděná 1003/7, 110 00 Praha 1	
Zástupce investora:	Stavebí správa západ	
Adresa:	Sokolovská 1995/278, 190 00 Praha 9	

<b>Zhotovitel stavby:</b>	<b>AFSAG Hrádek, Chrástava</b>		
Adresa:	Magistrů 1275/13, 140 00 Praha 4		
Kontakt:	T: +420 725 634 107 E: vladislav.sefl@afry.com		
Zhotovitel objektu:	<b>AFRY CZ s.r.o</b>		
Adresa:	Magistrů 1275/13, 140 00 Praha 4		
Kontakt:	T: +420 725 634 107 E: vladislav.sefl@afry.com		
Hlavní projektant (HIP):	Specialista:	Odpovědný projektant:	Zpracovatel přílohy:
Ing. Vladislav Šeřl	Ing. Ondřej Šváb	Ing. Ondřej Šváb	Jaroslav Džamba

<b>Název stavby/akce:</b>	<b>Rekonstrukce ŽST Hrádek nad Nisou</b>	S-kód:	<b>S631500687</b>
		Zakázka:	<b>2020/0074</b>
Název části:	Pozemní komunikace	Označení části:	<b>D.2.1.8</b>
Název objektu:	ŽST Hrádek nad Nisou - ul. Nádražní, obratiště autobusů (město)	Číslo objektu/komplexu:	<b>SO 15-52-07</b>
Název přílohy:	Výkresová část	Číslo přílohy:	<b>2. 006</b>
Název dílčí části přílohy:	Vytýčovací schéma	Paré:	
Kraj:	Katastrální území:	TUDU:	
Liberecký	Hrádek nad Nisou [647390]	0941 F1	
Dokumentace:			
Stupeň dokumentace:	Datum zpracování:	Formáty:	Měřítko:
DUSP	25.05.2022	4xA4	1:500

S-kód:	Stupeň dokumentace:	Část:	Objekt:	Podobjekt:	Příloha:	Revize:
S 6 3 1 5 0 0 6 8 7	- D S P X	- D 2 1 0 8	- S 0 1 5 5 2 0 7	- X X	- 2 - 0 0 6	- 0 0 2

Prostor pro další informace