

- Legenda:**
- Trvalý zábor ZPF
 - Trvalý zábor PUPFL
 - Trvalý zábor ostatní
 - Trvalý zábor bez výkupu - ve vlastnictví ČR - Správa železnic, s.o. (pozemek investora)
 - UMVŽST ČD k SZ - nemovitosti, které v rámci UMVŽST přecházejí na ČR - Správu železnic, s.o.
 - Trvalý zábor bez výkupu ostatní
 - Dočasný zábor do 1 roku ZPF
 - Dočasný zábor do 1 roku PUPFL
 - Dočasný zábor do 1 roku ostatní
 - Dočasný zábor do 1 roku UMVŽST - na nemovitostech, které v rámci UMVŽST zůstávají ve vlastnictví ČD
 - Demolice
 - Věcné břemeno
 - Hranice - nabyvatel Liberecký kraj, Krajská správa a údržba silnic Středočeského kraje
 - Hranice - nabyvatel město Chrástava, Hrádek nad Nisou
 - Stav katastru nemovitostí ČR
 - Projektovaný stav

k.ú. Hrádek nad Nisou


Orientační schéma:
Rekonstrukce ŽST Hrádek



výkres č. 2
výkres č. 1


Náležitostní a přesností odpovídá
právním předpisům

Ověřeno dne: 16. 8. 2022
Číslo ověření: 46 / 2022

Revize:	Datum:	Popis:	Kontroloval:
000	25.05.2022	Definitivní odevzdání dokumentace	J. Fulín

Stavebník/Investor:	Správa železnic, státní organizace	
Adresa:	Dlážděná 1003/7, 110 00 Praha 1	
Zástupce investora:	Stavební správa západ	
Adresa:	Sokolovská 1995/278, 190 00 Praha 9	

Zhotovitel stavby:	AFSAG Hrádek, Chrástava		
Adresa:	Magistrů 1275/13, 140 00 Praha 4		
Kontakt:	T: +420 725 634 107 E: vladislav.sef@afry.com		

Zhotovitel objektu:	AFRY CZ s.r.o.	
Adresa:	Magistrů 1275/13, 140 00 Praha 4	
Kontakt:	T: +420 604 167 891 E: jiri.fulin@afry.com	

Hlavní projektant (HIP):	Specialista:	Odpovědný projektant:	Zpracovatel přílohy:
Ing. Vladislav Šeří	Ing. Jiří Fulín	Ing. Jiří Fulín	Ing. Jiří Fulín

Název stavby/akce:		Rekonstrukce ŽST Hrádek nad Nisou				S-kód: S631500687	
Název části:		Majetkoprávní část				Zakázka: 2020/0074	
Název objektu:		-				Označení části: E.5.2.3	
Název přílohy:		Katastrální situační výkres ZE				Číslo objektu/komplexu: -	
Název dílčí části přílohy:		km 19,6 - 20,7 (ŽST Hrádek nad Nisou)				Číslo přílohy: 2. 001	
Kraj:		Katastrální území:		TUDU:		Paré:	
Liberecký		Hrádek nad Nisou [647390]		0941 F1			
Dokumentace:							
Stupeň dokumentace:				Datum zpracování:		Formáty:	
PDP				25.05.2022		7 x A4	
						Měřítko:	
						1 : 1000	
S-kód:		Stupeň dokumentace:		Číslo:		Objekt:	
S 6 3 1 5 0 0 6 8 7		P D P S		E 5 2 3		-	
						-	
						-	
						-	
						-	
						-	
						-	
						-	
						-	
						-	
						-	
						-	
						-	
						-	
						-	
						-	
						-	
						-	
						-	
						-	
						-	
						-	
						-	
						-	
						-	
						-	
						-	
						-	
						-	
						-	
						-	
						-	
						-	
						-	
						-	
						-	
						-	
						-	
						-	
						-	
						-	
						-	
						-	
						-	
						-	
						-	
						-	
						-	
						-	
						-	
						-	
						-	
						-	
						-	
						-	
						-	
						-	
						-	
						-	
						-	
						-	
						-	
						-	
						-	
						-	
						-	
						-	
						-	
						-	
						-	
						-	
						-	
						-	
						-	
						-	
						-	
						-	
						-	
						-	
						-	
						-	
						-	
						-	
						-	
						-	
						-	
						-	
						-	
						-	
						-	
						-	
						-	
						-	
						-	
						-	
						-	
						-	
						-	
						-	
						-	
						-	
						-	
						-	
						-	
						-	
						-	
						-	
						-	
						-	
						-	
						-	
						-	
						-	
						-	
						-	
						-	
						-	
						-	
						-	
						-	
						-	