

Celková situace řešeného území (v doporučeném měřítku 1:3000)

Overall layout plan of the area concerned (in the recommended scale of 1:3000)

NAVŘENÁ POZICE KOLEJÍ
VYSOKORYCHLOSTNÍ TRATĚ
PROPOSED TRACK POSITION
HIGH-SPEED TRACKS

DOPORUČENÝ VOLNÝ PROSTOR
PRO DÁLNICI D1
RECOMMENDED SPACE FOR D1
MOTORWAY

SCHEMATICKÉ ZNAZORNĚNÍ K
NAPOJUJÍCÍ TERMINÁL
SCHEMATIC REPRESENTATION OF THE
COMMUNICATION CONNECTING THE TERMINAL


TERMINÁL JIHLAVA VRT
JIHLAVA VRT HIGH-SPEED TERMINAL

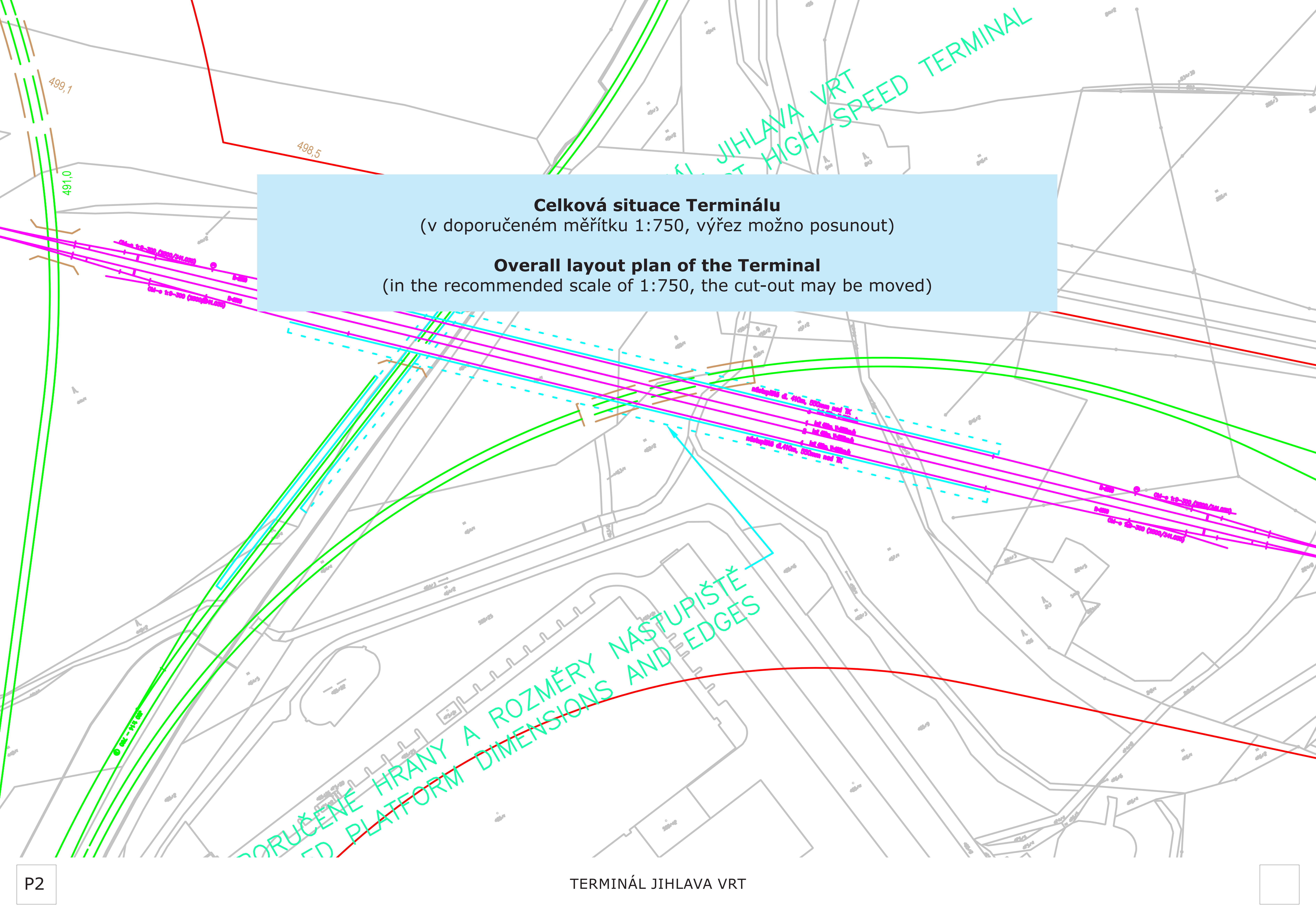
DOPORUČENÉ HRANY A ROZMĚRY NASTUPIŠTĚ
RECOMMENDED PLATFORM DIMENSIONS AND EDGES

SCHEMATICKÉ ZNAZORNĚNÍ K
NAPOJUJÍCÍ TERMINÁL
SCHEMATIC REPRESENTATION OF THE
COMMUNICATION CONNECTING THE TERMINAL

**Základní anotace popisující
výchozí myšlenku návrhu**
(v doporučeném rozsahu cca 1000
znaků včetně mezer)

**Basic annotation describing
the basic idea of the design**
(recommended length of the text:
approximately 1,000
characters including spaces)





Celková situace Terminálu
(v doporučeném měřítku 1:750, výřez možno posunout)

Overall layout plan of the Terminal
(in the recommended scale of 1:750, the cut-out may be moved)

DOPORUČENÉ HRANY A ROZMĚRY NÁSTUPIŠTĚ
RECOMMENDED PLATFORM DIMENSIONS AND EDGES

Celková nadhledová perspektiva

Bird's eye view

Výkresy Terminálu s nástupištěm, příchodem na nástupiště a konstrukcí zastřešení
půdorysy, řezy a ortogonální pohledy (v doporučeném měřítku 1:250)

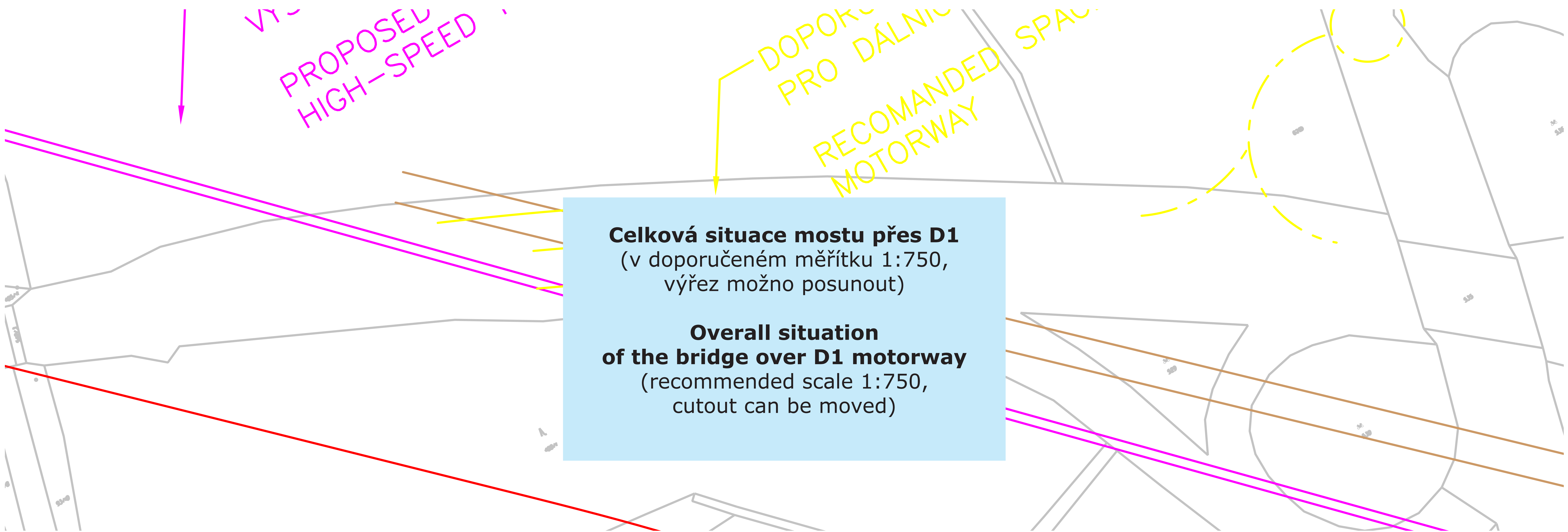
Drawings of the Terminal with platform, platform access and roof structure
floor plans, sections and orthogonal views (at the recommended scale of 1:250)

Schéma proudu cestujících (libovolnou formou – např. půdorys, řez, axonometrie)
a další prostorové zobrazení návrhu (perspektivní zobrazení, axonometrie apod.),
skici, diagramy a schémata

Scheme of the passenger flow (in any form, such as layout, section, axonometric view)
and other three-dimensional depiction of the design (such as a perspective image,
an axonometric view), sketches, charts and schemes

Vizualizace Terminálu (libovolnou grafickou technikou):
2x prostorová zobrazení exteriérů,
1x zobrazení interiéru, 1x zobrazení nástupiště

Visualisation of the Terminal (by any graphical means):
2 three-dimensional images of the exteriors,
1 image of the interior, 1 image of the platform



Celková situace mostu přes D1
(v doporučeném měřítku 1:750,
výřez možno posunout)

**Overall situation
of the bridge over D1 motorway**
(recommended scale 1:750,
cutout can be moved)

Nadhledová perspektiva mostu přes D1

Bird's eye view of the bridge over D1 motorway

Výkresy mostu přes D1
půdorysy, řezy a ortogonální pohledy
(v doporučeném měřítku 1:750)

**Drawings of the bridge
over D1 motorway**
floor plans, sections and orthogonal views
(recommended scale 1:750)