



Informace o pozemku

Parcelní číslo: [1712/2](#) 

Obec: [Trhanov \[554359\]](#) 

Katastrální území: [Trhanov \[768065\]](#)

Číslo LV: [136](#)

Výměra [m²]: 1728

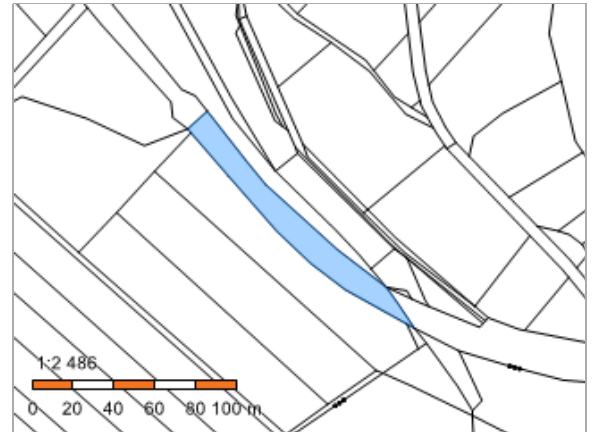
Typ parcely: Parcela katastru nemovitostí

Mapový list:

Určení výměry: Graficky nebo v digitalizované mapě

Způsob využití: dráha

Druh pozemku: ostatní plocha



Vlastníci, jiní oprávnění

Vlastnické právo	Podíl
Česká republika	
Právo hospodařit s majetkem státu	Podíl
Správa železnic, státní organizace, Dlážděná 1003/7, Nové Město, 11000 Praha 1	

Způsob ochrany nemovitosti

Nejsou evidovány žádné způsoby ochrany.

Seznam BPEJ

Parcela nemá evidované BPEJ.


Omezení vlastnického práva

Nejsou evidována žádná omezení.

Jiné zápisy

Typ
Zahájeny pozemkové úpravy

 **Řízení, v rámci kterých byl k nemovitosti zapsán cenový údaj**

Nemovitost je v územním obvodu, kde státní správu katastru nemovitostí ČR vykonává [Katastrální úřad pro Plzeňský kraj, Katastrální pracoviště Domažlice](#) 

Zobrazené údaje mají informativní charakter. Platnost dat k 16.06.2021 09:00.