

GEODETICKÉ ÚDAJE

Výpis z databáze Železničního bodového pole

Databáze: **szgdb** ----- Umístěná v: szg0000plznt180.szg.szdc.cz : 5432

Pracoviště: **SŽG, pracoviště Plzeň** - 12. 08. 2020 16:00:48 - Pelikán, Petr

!!! NEŘÍZENÁ KOPIE !!!

str. 1/11

Traťový úsek:	0371	Horažďovice předměstí (mimo) - Klatovy (mimo)
Definiční úsek:	20	Běšiny - PROAGRO a.s.Klatovy
Číslo bodu:	721	km: 52,283 Katastrální území: Luby

Souřadnice JTSK

Y = 834261,463

X = 1111416,769

Nadm. výška 414,724

Souřadnice ETRS89

Latitude

Longitude

El. High

Výškový systém: Bpv

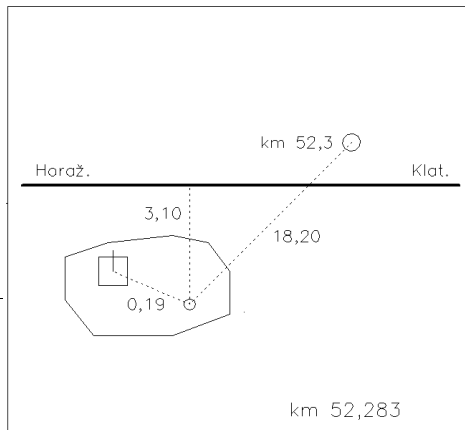
Typ určení výšky: Nivelací

Typ určení bodu: POL

Třída přesnosti: 2

Splnění TKP: ANO

Druh stabilizace: hřeb



Poznámka: měřický hřeb v základu ZZ

Vyhotovil: SŽG Praha, pracoviště Praha

Platnost (od – do): 1. 1. 2007 -

Transformační klíč: TP03711922

Původ bodu: Vybudování ŽBP pro mapové podklady

Traťový úsek:	0371	Horažďovice předměstí (mimo) - Klatovy (mimo)
Definiční úsek:	K1	nz. Luby u Klatov
Číslo bodu:	722	km: 52,477 Katastrální území: Luby

Souřadnice JTSK

Y = 834161,518

X = 1111250,546

Nadm. výška 413,576

Souřadnice ETRS89

Latitude

Longitude

El. High

Výškový systém: Bpv

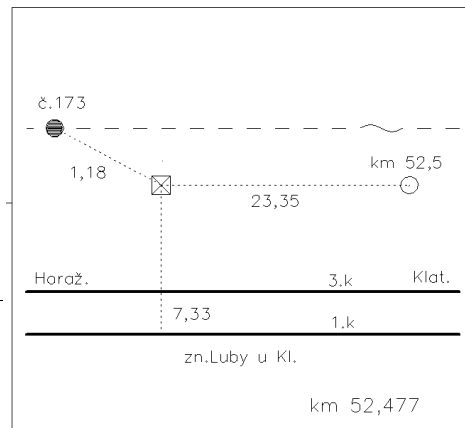
Typ určení výšky: Nivelací

Typ určení bodu: POL

Třída přesnosti: 2

Splnění TKP: ANO

Druh stabilizace: kámen



Poznámka: kámen s hřebovou značkou

Vyhotovil: SŽG Praha, pracoviště Praha

Platnost (od – do): 1. 1. 2007 -

Transformační klíč: TP03711922

Původ bodu: Vybudování ŽBP pro mapové podklady

GEODETICKÉ ÚDAJE

Výpis z databáze Železničního bodového pole

Databáze: **szgdb** ----- Umístěná v: szg0000plznt180.szg.szdc.cz : 5432

Pracoviště: **SŽG, pracoviště Plzeň** - 12. 08. 2020 16:00:48 - Pelikán, Petr

!!! NEŘÍZENÁ KOPIE !!!

str. 2/11

Traťový úsek: **0371** Horažďovice předměstí (mimo) - Klatovy (mimo)
Definiční úsek: **K1** nz. Luby u Klatov
Číslo bodu: **723** km: **52,719** Katastrální území: Luby

Souřadnice JTSK

Y = 834003,200

X = 1111065,898

Nadm. výška 412,210

Souřadnice ETRS89

Latitude

Longitude

El. High

Výškový systém: Bpv

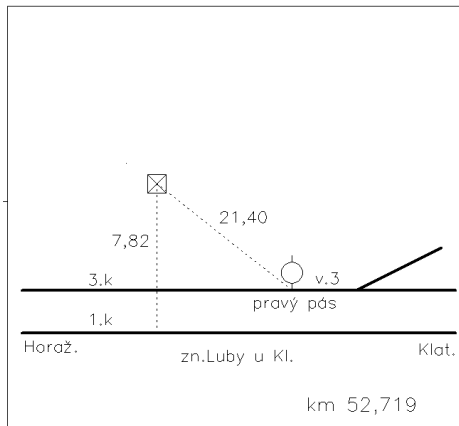
Typ určení výšky: Nivelací

Typ určení bodu: POL

Třída přesnosti: 2

Splnění TKP: ANO

Druh stabilizace: kámen



Poznámka: kámen s hřebovou značkou

Vyhotovil: SŽG Praha, pracoviště Praha

Platnost (od – do): 1. 1. 2007 -

Transformační klíč: TP03711922

Původ bodu: Vybudování ŽBP pro mapové podklady

Traťový úsek: **0371** Horažďovice předměstí (mimo) - Klatovy (mimo)
Definiční úsek: **K1** nz. Luby u Klatov
Číslo bodu: **724** km: **52,880** Katastrální území: Luby

Souřadnice JTSK

Y = 833889,239

X = 1110938,276

Nadm. výška 413,257

Souřadnice ETRS89

Latitude

Longitude

El. High

Výškový systém: Bpv

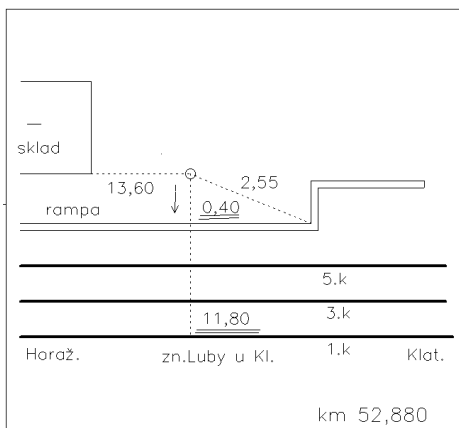
Typ určení výšky: Nivelací

Typ určení bodu: POL

Třída přesnosti: 2

Splnění TKP: ANO

Druh stabilizace: hřeb



Poznámka: hřebová značka na rampě

Vyhotovil: SŽG Praha, pracoviště Praha

Platnost (od – do): 1. 1. 2007 -

Transformační klíč: TP03711922

Původ bodu: Vybudování ŽBP pro mapové podklady

GEODETICKÉ ÚDAJE

Výpis z databáze Železničního bodového pole

Databáze: **szqdb** ----- Umístěná v: szq0000plznt180.szq.szdc.cz : 5432

Pracoviště: **SŽG, pracoviště Plzeň** - 12. 08. 2020 16:00:48 - Pelikán, Petr

!!! NEŘÍZENÁ KOPIE !!!

str. 3/11

Traťový úsek:		0371	Horažďovice předměstí (mimo) - Klatovy (mimo)	
Definiční úsek:		22	Luby u Klatov - ŠKODA Klatovy	
Číslo bodu:		725	km: 53,089 Katastrální území: Luby	
Souřadnice		JTSK		
Y =	833739,368			
X =	1110805,348			
Nadm. výška	411,354			
Souřadnice		ETRS89		
Latitude				
Longitude				
El. High				
Výškový systém:		Bpv		
Typ určení výšky:		Nivelací		
Typ určení bodu:		POL		
Třída přesnosti:		2		
Splnění TKP:		ANO		
Druh stabilizace:		hřeb		
Poznámka:		měřický hřeb v základu býval.drátovodu		
Vyhotovil:		SŽG Praha, pracoviště Praha		
Platnost (od – do):		1. 1. 2007 -		
Transformační klíč:		TP03711922		
Původ bodu:		Vybudování ŽBP pro mapové podklady		

Traťový úsek:		0371	Horažďovice předměstí (mimo) - Klatovy (mimo)	
Definiční úsek:		22	Luby u Klatov - ŠKODA Klatovy	
Číslo bodu:		726	km: 53,228 Katastrální území: Luby	
Souřadnice		JTSK		
Y =	833652,719			
X =	1110696,365			
Nadm. výška	410,991			
Souřadnice		ETRS89		
Latitude				
Longitude				
El. High				
Výškový systém:		Bpv		
Typ určení výšky:		Nivelací		
Typ určení bodu:		POL		
Třída přesnosti:		2		
Splnění TKP:		ANO		
Druh stabilizace:		hřeb		
Poznámka:		měřický hřeb v základu býval.návestidla		
Vyhotovil:		SŽG Praha, pracoviště Praha		
Platnost (od – do):		1. 1. 2007 -		
Transformační klíč:		TP03711922		
Původ bodu:		Vybudování ŽBP pro mapové podklady		

GEODETICKÉ ÚDAJE

Výpis z databáze Železničního bodového pole

Databáze: **szgdb** ----- Umístěná v: szg0000plznt180.szg.szdc.cz : 5432

Pracoviště: **SŽG, pracoviště Plzeň** - 12. 08. 2020 16:00:48 - Pelikán, Petr

!!! NEŘÍZENÁ KOPIE !!!

str. 4/11

Traťový úsek: **0371** Horažďovice předměstí (mimo) - Klatovy (mimo)
Definiční úsek: **22** Luby u Klatov - ŠKODA Klatovy
Číslo bodu: **3380** km: **53,460** Katastrální území: Luby

Souřadnice JTSK

Y = 833580,228

X = 1110485,656

Nadm. výška 410,212

Souřadnice ETRS89

Latitude N 49°22'11.27912"

Longitude E 13°18'34.90822"

El. High 457.268

Výškový systém: Bpv

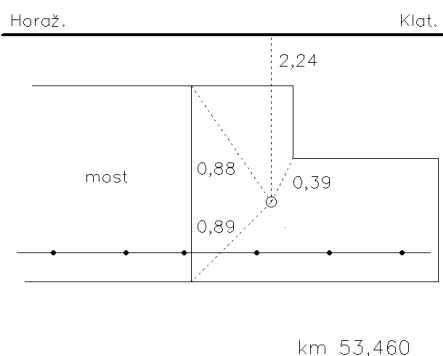
Typ určení výšky: Nivelací

Typ určení bodu: GNSS

Třída přesnosti: 1

Splnění TKP: ANO

Druh stabilizace: hřeb



Poznámka: hřbová značka v parapetu mostu

Vyhotovil: SŽG Praha, pracoviště Praha

Platnost (od – do): 1. 1. 2007 -

Transformační klíč: TP03711922

Původ bodu: Vybudování ŽBP pro mapové podklady

Traťový úsek: **0371** Horažďovice předměstí (mimo) - Klatovy (mimo)
Definiční úsek: **22** Luby u Klatov - ŠKODA Klatovy
Číslo bodu: **727** km: **53,591** Katastrální území: Luby

Souřadnice JTSK

Y = 833624,160

X = 1110359,483

Nadm. výška 408,992

Souřadnice ETRS89

Latitude

Longitude

El. High

Výškový systém: Bpv

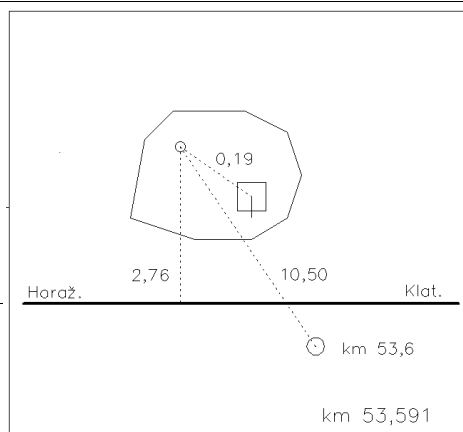
Typ určení výšky: Nivelací

Typ určení bodu: POL

Třída přesnosti: 2

Splnění TKP: ANO

Druh stabilizace: hřeb



Poznámka: měřický hřeb v základu ZZ

Vyhotovil: SŽG Praha, pracoviště Praha

Platnost (od – do): 1. 1. 2007 -

Transformační klíč: TP03711922

Původ bodu: Vybudování ŽBP pro mapové podklady

GEODETICKÉ ÚDAJE

Výpis z databáze Železničního bodového pole

Databáze: **szgdb** ----- Umístěná v: szg0000plznt180.szg.szdc.cz : 5432

Pracoviště: **SŽG, pracoviště Plzeň** - 12. 08. 2020 16:00:48 - Pelikán, Petr

!!! NEŘÍZENÁ KOPIE !!!

str. 5/11

Traťový úsek: **0371** Horažďovice předměstí (mimo) - Klatovy (mimo)
Definiční úsek: **22** Luby u Klatov - ŠKODA Klatovy
Číslo bodu: **728** km: **53,756** Katastrální území: Luby

Souřadnice JTSK

Y = 833732,047

X = 1110236,223

Nadm. výška 408,260

Souřadnice ETRS89

Latitude

Longitude

El. High

Výškový systém: Bpv

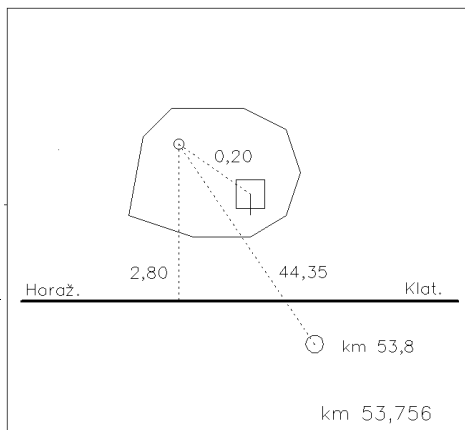
Typ určení výšky: Nivelací

Typ určení bodu: POL

Třída přesnosti: 2

Splnění TKP: ANO

Druh stabilizace: hřeb



Poznámka: měřický hřeb v základu ZZ

Vyhotovil: SŽG Praha, pracoviště Praha

Platnost (od – do): 1. 1. 2007 -

Transformační klíč: TP03711922

Původ bodu: Vybudování ŽBP pro mapové podklady

Traťový úsek: **0371** Horažďovice předměstí (mimo) - Klatovy (mimo)
Definiční úsek: **22** Luby u Klatov - ŠKODA Klatovy
Číslo bodu: **3381** km: **53,977** Katastrální území: Luby

Souřadnice JTSK

Y = 833865,451

X = 1110057,552

Nadm. výška 409,613

Souřadnice ETRS89

Latitude N 49°22'23.58306"

Longitude E 13°18'17.72716"

El. High 456.681

Výškový systém: Bpv

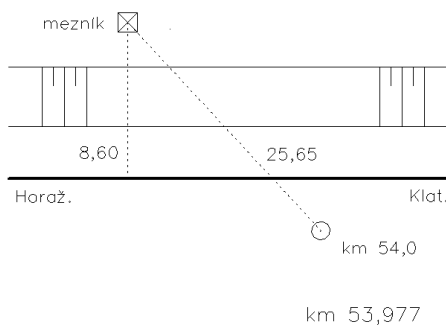
Typ určení výšky: Nivelací

Typ určení bodu: GNSS

Třída přesnosti: 1

Splnění TKP: ANO

Druh stabilizace: kámen



Poznámka: kámen s hřebovou značkou: OTZ

Vyhotovil: SŽG Praha, pracoviště Praha

Platnost (od – do): 1. 1. 2007 -

Transformační klíč: TP03711922

Původ bodu: Vybudování ŽBP pro mapové podklady

GEODETICKÉ ÚDAJE

Výpis z databáze Železničního bodového pole

Databáze: **szgdb** ----- Umístěná v: szg0000plznt180.szg.szdc.cz : 5432

Pracoviště: **SŽG, pracoviště Plzeň** - 12. 08. 2020 16:00:48 - Pelikán, Petr

!!! NEŘÍZENÁ KOPIE !!!

str. 6/11

Traťový úsek: **0371** Horažďovice předměstí (mimo) - Klatovy (mimo)
Definiční úsek: **22** Luby u Klatov - ŠKODA Klatovy
Číslo bodu: **729** km: **54,115** Katastrální území: Luby

Souřadnice JTSK

Y = 833871,547

X = 1109911,380

Nadm. výška 407,957

Souřadnice ETRS89

Latitude

Longitude

El. High

Výškový systém: Bpv

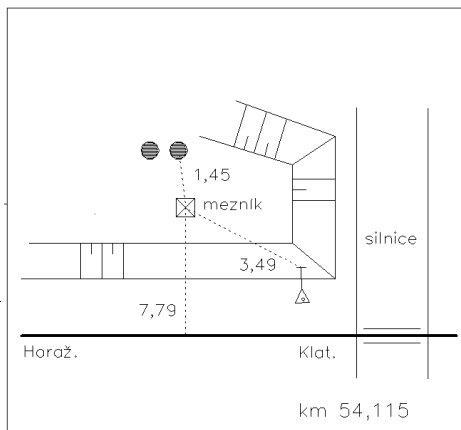
Typ určení výšky: Nivelací

Typ určení bodu: POL

Třída přesnosti: 2

Splnění TKP: ANO

Druh stabilizace: hřeb



Poznámka: hřbová značka v mezníku

Vyhotovil: SŽG Praha, pracoviště Praha

Platnost (od – do): 1. 1. 2007 -

Transformační klíč: TP03711922

Původ bodu: Vybudování ŽBP pro mapové podklady

Traťový úsek: **0371** Horažďovice předměstí (mimo) - Klatovy (mimo)
Definiční úsek: **22** Luby u Klatov - ŠKODA Klatovy
Číslo bodu: **730** km: **54,278** Katastrální území: Luby

Souřadnice JTSK

Y = 833831,836

X = 1109760,079

Nadm. výška 405,463

Souřadnice ETRS89

Latitude

Longitude

El. High

Výškový systém: Bpv

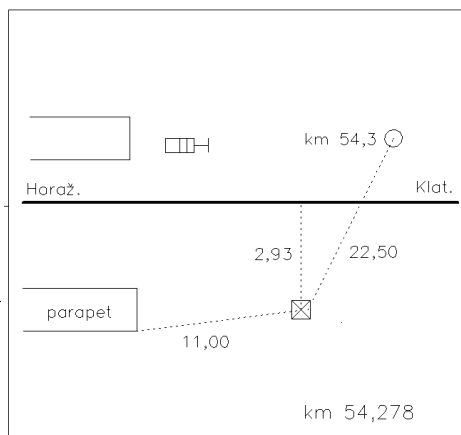
Typ určení výšky: Nivelací

Typ určení bodu: POL

Třída přesnosti: 2

Splnění TKP: ANO

Druh stabilizace: kámen



Poznámka: kámen s hřbovou značkou

Vyhotovil: SŽG Praha, pracoviště Praha

Platnost (od – do): 1. 1. 2007 -

Transformační klíč: TP03711922

Původ bodu: Vybudování ŽBP pro mapové podklady

GEODETICKÉ ÚDAJE

Výpis z databáze Železničního bodového pole

Databáze: **szgdb** ----- Umístěná v: szg0000plznt180.szg.szdc.cz : 5432

Pracoviště: **SŽG, pracoviště Plzeň** - 12. 08. 2020 16:00:48 - Pelikán, Petr

!!! NEŘÍZENÁ KOPIE !!!

str. 7/11

Traťový úsek: **0371** Horažďovice předměstí (mimo) - Klatovy (mimo)
Definiční úsek: **22** Luby u Klatov - ŠKODA Klatovy
Číslo bodu: **731** km: **54,480** Katastrální území: Luby

Souřadnice JTSK

Y = 833809,047

X = 1109547,092

Nadm. výška 404,723

Souřadnice ETRS89

Latitude

Longitude

El. High

Výškový systém: Bpv

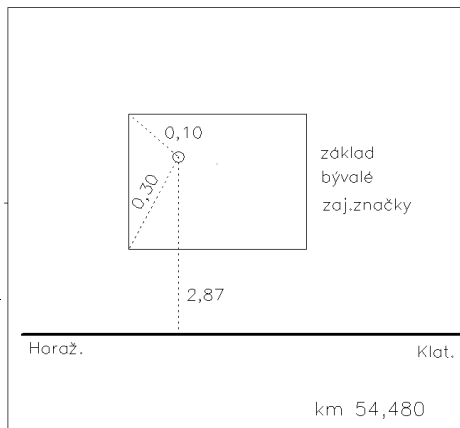
Typ určení výšky: Nivelací

Typ určení bodu: POL

Třída přesnosti: 2

Splnění TKP: ANO

Druh stabilizace: hřeb



Poznámka: měřický hřeb v základu ZZ

Vyhotovil: SŽG Praha, pracoviště Praha

Platnost (od – do): 1. 1. 2007 -

Transformační klíč: TP03711922

Původ bodu: Vybudování ŽBP pro mapové podklady

Traťový úsek: **0371** Horažďovice předměstí (mimo) - Klatovy (mimo)
Definiční úsek: **22** Luby u Klatov - ŠKODA Klatovy
Číslo bodu: **3390** km: **54,672** Katastrální území: Luby

Souřadnice JTSK

Y = 833839,700

X = 1109372,011

Nadm. výška 403,745

Souřadnice ETRS89

Latitude N 49°22'45.64462"

Longitude E 13°18'13.8548"

El. High 450.812

Výškový systém: Bpv

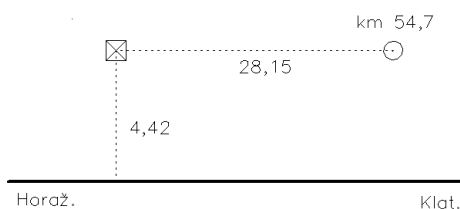
Typ určení výšky: Nivelací

Typ určení bodu: GNSS

Třída přesnosti: 1

Splnění TKP: ANO

Druh stabilizace: kámen



Poznámka: kámen: OTZ

Vyhotovil: SŽG Praha, pracoviště Praha

Platnost (od – do): 1. 1. 2007 -

Transformační klíč: TP03711922

Původ bodu: Vybudování ŽBP pro mapové podklady

GEODETICKÉ ÚDAJE

Výpis z databáze Železničního bodového pole

Databáze: **szgdb** ----- Umístěná v: szg0000plznt180.szg.szdc.cz : 5432

Pracoviště: **SŽG, pracoviště Plzeň** - 12. 08. 2020 16:00:48 - Pelikán, Petr

!!! NEŘÍZENÁ KOPIE !!!

str. 8/11

Traťový úsek: **0371** Horažďovice předměstí (mimo) - Klatovy (mimo)
Definiční úsek: **22** Luby u Klatov - ŠKODA Klatovy
Číslo bodu: **732** km: **54,961** Katastrální území: Klatovy

Souřadnice JTSK

Y = 833941,441

X = 1109101,457

Nadm. výška 403,809

Souřadnice ETRS89

Latitude

Longitude

El. High

Výškový systém: Bpv

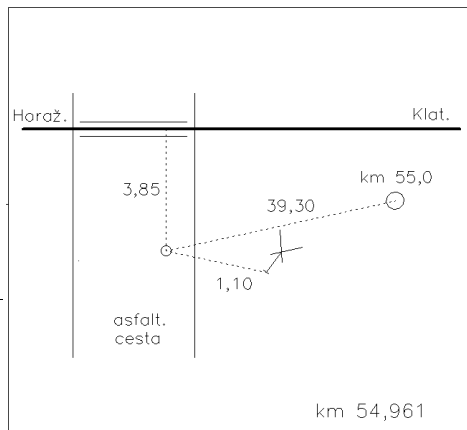
Typ určení výšky: Nivelací

Typ určení bodu: POL

Třída přesnosti: 2

Splnění TKP: ANO

Druh stabilizace: hřeb



Poznámka: hřbová značka v asfalt.cestě

Vyhotovil: SŽG Praha, pracoviště Praha

Platnost (od – do): 1. 1. 2007 -

Transformační klíč: TP03711922

Původ bodu: Vybudování ŽBP pro mapové podklady

Traťový úsek: **0371** Horažďovice předměstí (mimo) - Klatovy (mimo)
Definiční úsek: **22** Luby u Klatov - ŠKODA Klatovy
Číslo bodu: **3391** km: **55,138** Katastrální území: Klatovy

Souřadnice JTSK

Y = 834015,479

X = 1108940,865

Nadm. výška 403,148

Souřadnice ETRS89

Latitude N 49°22'58.58044"

Longitude E 13°18'2.01002"

El. High 450.197

Výškový systém: Bpv

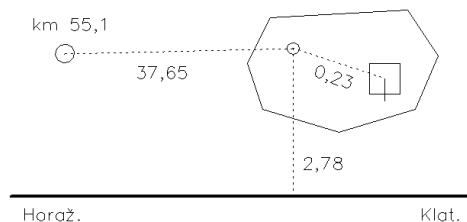
Typ určení výšky: Nivelací

Typ určení bodu: GNSS

Třída přesnosti: 1

Splnění TKP: ANO

Druh stabilizace: hřeb



Poznámka: měřický hřeb v základu ZZ

Vyhotovil: SŽG Praha, pracoviště Praha

Platnost (od – do): 1. 1. 2007 -

Transformační klíč: TP03711922

Původ bodu: Vybudování ŽBP pro mapové podklady

GEODETICKÉ ÚDAJE

Výpis z databáze Železničního bodového pole

Databáze: **szgdb** ----- Umístěná v: szg0000plznt180.szg.szdc.cz : 5432

Pracoviště: **SŽG, pracoviště Plzeň** - 12. 08. 2020 16:00:48 - Pelikán, Petr

!!! NEŘÍZENÁ KOPIE !!!

str. 9/11

Traťový úsek: **0371** Horažďovice předměstí (mimo) - Klatovy (mimo)
Definiční úsek: **22** Luby u Klatov - ŠKODA Klatovy
Číslo bodu: **733** km: **55,288** Katastrální území: Klatovy

Souřadnice JTSK

Y = 834076,357

X = 1108803,869

Nadm. výška 403,121

Souřadnice ETRS89

Latitude

Longitude

El. High

Výškový systém: Bpv

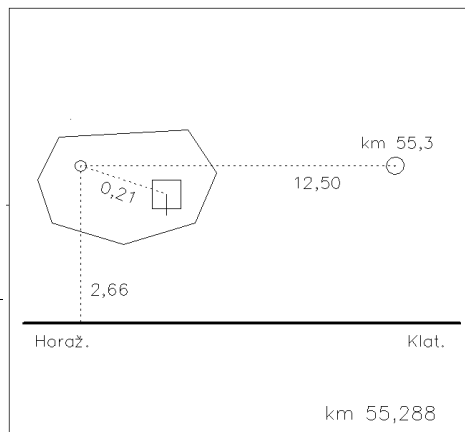
Typ určení výšky: Nivelací

Typ určení bodu: POL

Třída přesnosti: 2

Splnění TKP: ANO

Druh stabilizace: hřeb



Poznámka: měřický hřeb v základu ZZ

Vyhotovil: SŽG Praha, pracoviště Praha

Platnost (od – do): 1. 1. 2007 -

Transformační klíč: TP03711922

Původ bodu: Vybudování ŽBP pro mapové podklady

Traťový úsek: **0371** Horažďovice předměstí (mimo) - Klatovy (mimo)
Definiční úsek: **22** Luby u Klatov - ŠKODA Klatovy
Číslo bodu: **734** km: **55,462** Katastrální území: Klatovy

Souřadnice JTSK

Y = 834191,852

X = 1108675,661

Nadm. výška 403,114

Souřadnice ETRS89

Latitude

Longitude

El. High

Výškový systém: Bpv

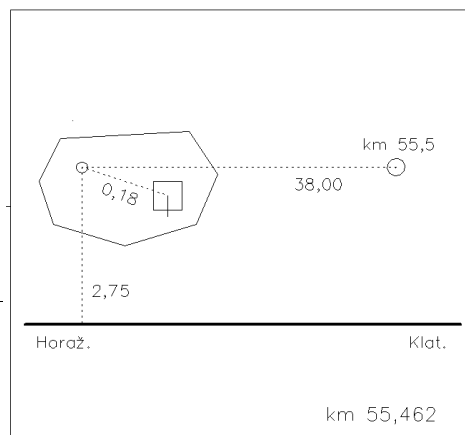
Typ určení výšky: Nivelací

Typ určení bodu: POL

Třída přesnosti: 2

Splnění TKP: ANO

Druh stabilizace: hřeb



Poznámka: měřický hřeb v základu ZZ

Vyhotovil: SŽG Praha, pracoviště Praha

Platnost (od – do): 1. 1. 2007 -

Transformační klíč: TP03711922

Původ bodu: Vybudování ŽBP pro mapové podklady

GEODETICKÉ ÚDAJE

Výpis z databáze Železničního bodového pole

Databáze: **szgdb** ----- Umístěná v: szg0000plznt180.szg.szdc.cz : 5432

Pracoviště: **SŽG, pracoviště Plzeň** - 12. 08. 2020 16:00:48 - Pelikán, Petr

!!! NEŘÍZENÁ KOPIE !!!

str. 10/11

Traťový úsek: **0371** Horažďovice předměstí (mimo) - Klatovy (mimo)
Definiční úsek: **22** Luby u Klatov - ŠKODA Klatovy
Číslo bodu: **735** km: **55,633** Katastrální území: Klatovy

Souřadnice JTSK

Y = 834321,113

X = 1108563,131

Nadm. výška 403,230

Souřadnice ETRS89

Latitude

Longitude

El. High

Výškový systém: Bpv

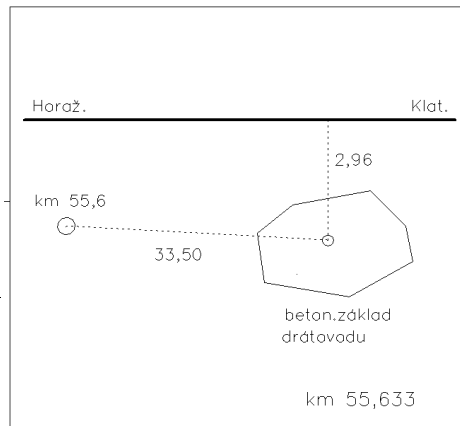
Typ určení výšky: Nivelací

Typ určení bodu: POL

Třída přesnosti: 2

Splnění TKP: ANO

Druh stabilizace: hřeb



Poznámka: měřický hřeb v základu býval. drátovodu

Vyhotovil: SŽG Praha, pracoviště Praha

Platnost (od – do): 1. 1. 2007 -

Transformační klíč: TP03711922

Původ bodu: Vybudování ŽBP pro mapové podklady

Traťový úsek: **0371** Horažďovice předměstí (mimo) - Klatovy (mimo)
Definiční úsek: **22** Luby u Klatov - ŠKODA Klatovy
Číslo bodu: **736** km: **55,811** Katastrální území: Klatovy

Souřadnice JTSK

Y = 834463,295

X = 1108454,825

Nadm. výška 403,229

Souřadnice ETRS89

Latitude

Longitude

El. High

Výškový systém: Bpv

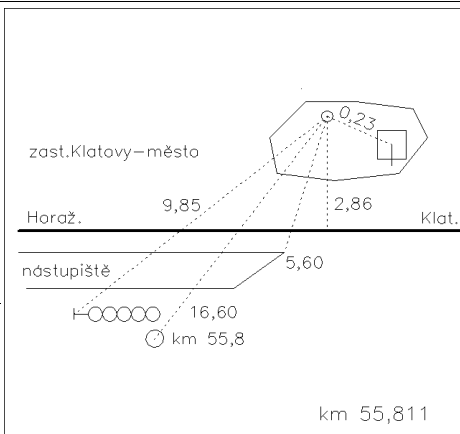
Typ určení výšky: Nivelací

Typ určení bodu: POL

Třída přesnosti: 2

Splnění TKP: ANO

Druh stabilizace: hřeb



Poznámka: měřický hřeb v základu ZZ

Vyhotovil: SŽG Praha, pracoviště Praha

Platnost (od – do): 1. 1. 2007 -

Transformační klíč: TP03711922

Původ bodu: Vybudování ŽBP pro mapové podklady

GEODETICKÉ ÚDAJE

Výpis z databáze Železničního bodového pole

Databáze: **szgdb** ----- Umístěná v: szg0000plznt180.szg.szdc.cz : 5432

Pracoviště: **SŽG, pracoviště Plzeň** - 12. 08. 2020 16:00:48 - Pelikán, Petr

!!! NEŘÍZENÁ KOPIE !!!

str. 11/11

Traťový úsek:	0371	Horažďovice předměstí (mimo) - Klatovy (mimo)
Definiční úsek:	22	Luby u Klatov - ŠKODA Klatovy
Číslo bodu:	3400	km: 55,993 Katastrální území: Klatovy

Souřadnice JTSK

Y = 834594,644

X = 1108326,100

Nadm. výška 403,649

Souřadnice ETRS89

Latitude N 49°23'15.41675"

Longitude E 13°17'29.01505"

El. High 450.699

Výškový systém: Bpv

Typ určení výšky: Nivelací

Typ určení bodu: GNSS

Třída přesnosti: 1

Splnění TKP: ANO

Druh stabilizace: kámen

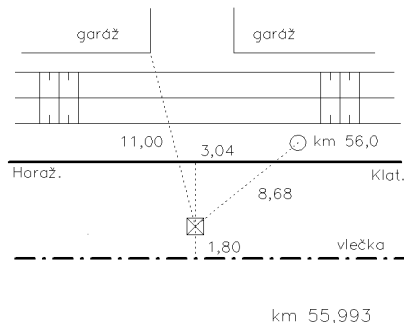
Poznámka: kámen: OTZ

Vyhotovil: SŽG Praha, pracoviště Praha

Platnost (od – do): 1. 1. 2007 -

Transformační klíč: TP03711922

Původ bodu: Vybudování ŽBP pro mapové podklady



Traťový úsek:	0371	Horažďovice předměstí (mimo) - Klatovy (mimo)
Definiční úsek:	24	PROAGRO a.s. Klatovy - Klatovy
Číslo bodu:	3401	km: 56,367 Katastrální území: Klatovy

Souřadnice JTSK

Y = 834816,745

X = 1108029,395

Nadm. výška 403,283

Souřadnice ETRS89

Latitude N 49°23'23.82278"

Longitude E 13°17'15.90299"

El. High 450.334

Výškový systém: Bpv

Typ určení výšky: Nivelací

Typ určení bodu: GNSS

Třída přesnosti: 1

Splnění TKP: ANO

Druh stabilizace: kámen

Poznámka: kámen

Vyhotovil: SŽG Praha, pracoviště Praha

Platnost (od – do): 1. 1. 2007 -

Transformační klíč: TP03711922

Původ bodu: Vybudování ŽBP pro mapové podklady

