





Podpis: \_\_\_\_\_ Datum: \_\_\_\_\_

Revize:	Datum:	Popis:	Kontroloval:
P01	16.02.2021	Pracovní verze dokumentace k připomínkám	Ing. Dávid Kuczik
001	16.05.2021	Definitivní verze dokumentace	Ing. Dávid Kuczik

Stavebník/Investor:	<b>Správa železnic, státní organizace</b>	
Adresa:	Dlážděná 1003/7, 110 00 Praha 1	
Zástupce investora:	Stavební správa západ	
Adresa:	Sokolovská 1995/278, 190 00 Praha 9	

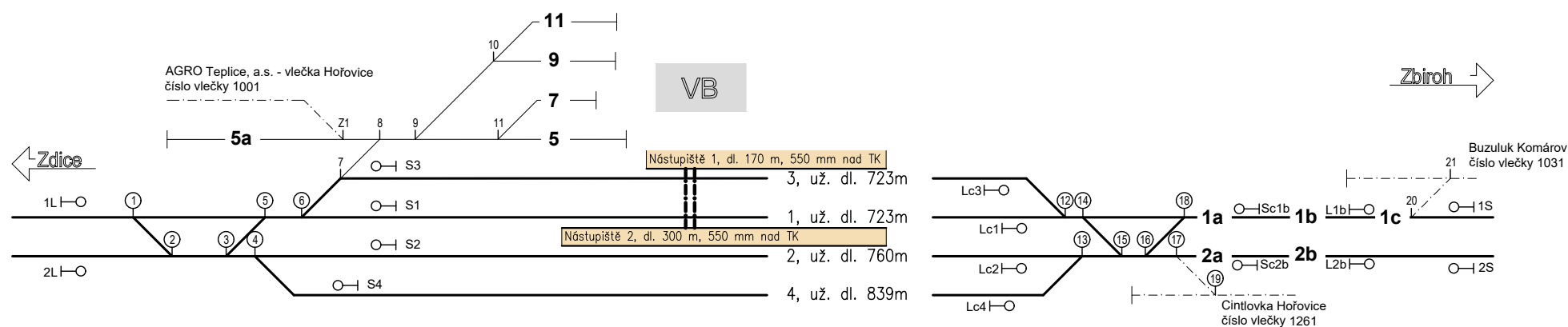
Zhotovitel stavby:	<b>SAGASTA s.r.o.</b>  <div>  <b>SAGASTA</b> </div>		
Adresa: Kontakt:	Novodvorská 1010/14, 142 00, Praha 4 - Lhotka T: +420 261 344 100 E: info@sagasta.cz		
Zhotovitel objektu:	<b>SAGASTA s.r.o.</b>  <div>  <b>SAGASTA</b> </div>		
Adresa: Kontakt:	Novodvorská 1010/14, 142 00, Praha 4 - Lhotka T: +420 261 344 100 E: info@sagasta.cz		
Hlavní projektant (HIP): Ing. Dávid Kuczik	Specialista: Ing. Dávid Kuczik	Odpovědný projektant: Ing. Jan Löffelmann	Zpracovatel: Miroslava Říhová

Název stavby/akce:	Prodloužení podchodu v ŽST Hořovice			Označení (S-kód): S631800391
				Označení zhotovitele: 120 103
Název části:	Souhrnná technická zpráva			Označení části: B.8
Název objektu:	Zásady organizace výstavby			Číslo objektu/komplexu:
Název přílohy:	Schémata stavebních postupů			Číslo přílohy: 2. 003
Název dílčí části přílohy:	-			Paré:
Kraj: Středočeský	Katastrální území: Hořovice [645371]	TUDU: 0202 J1		
Stupeň dokumentace: DSP	Datum zpracování: 16.05.2021	Formáty: 7 x A4	Měřítko:	

S-kód:										Stupeň dokumentace:					Část:					Objekt:										Podobjekt:			Příloha:					Revize:				
S	6	3	1	8	0	0	3	9	1	-	D	S	P	X	-	B	8	X	X	X	-	X	X	X	X	X	X	X	X	-	X	X	-	2	-	0	0	3	-	0	0	1

# Prodloužení podchodu v ŽST Hořovice

## Železniční stanice Hořovice Stávající stav km 58,086



označení návěstidel	km poloha
1L	57,159
2L	57,159
S1	57,730
S2	57,130
S3	57,730
S4	57,651

označení návěstidel	km poloha
1S	60,600
2S	60,600
Lc1	58,453
Lc2	58,490
Lc3	58,453
Lc4	58,490
L1b	59,602
L2b	59,602
S1b	59,200
S2b	59,200



Legenda a popis:

— dopravní kolej  
— manipulační kolej  
- - - vlečka

■ nástupiště  
③ Výhybka s EOv

○-○-○ nástupiště  
3 Výhybka bez EOv

Schéma ŽST Hořovice - stávající stav

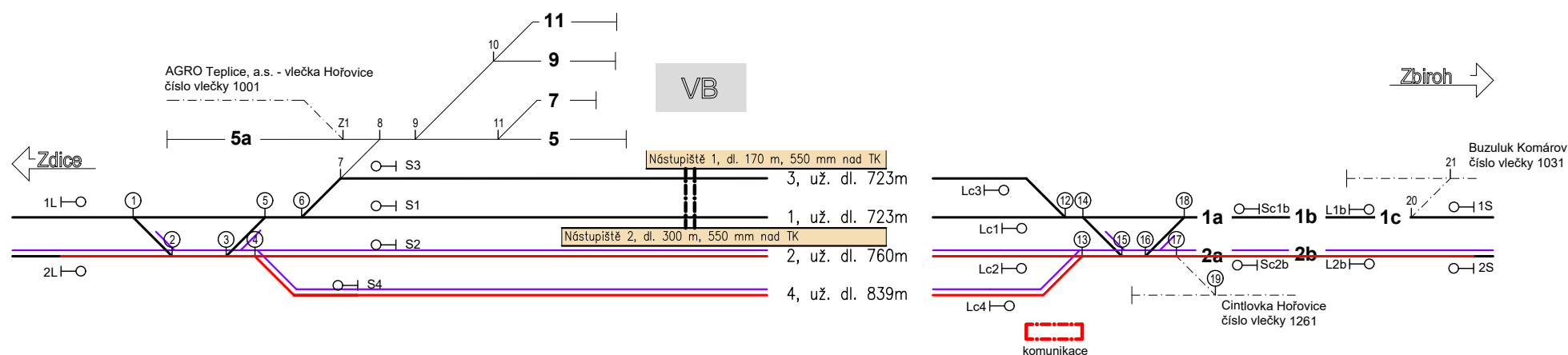
02/2021

Příloha

B.8.2.3.1

# Prodloužení podchodu v ŽST Hořovice

## Železniční stanice Hořovice Přípravné práce km 58,086



označení návěstidel	km poloha
1L	57,159
2L	57,159
S1	57,730
S2	57,130
S3	57,730
S4	57,651

označení návěstidel	km poloha
1S	60,600
2S	60,600
Lc1	58,453
Lc2	58,490
Lc3	58,453
Lc4	58,490
L1b	59,602
L2b	59,602
S1b	59,200
S2b	59,200

legenda:

- stav v realizaci
- dokončený stav



Legenda a popis:

- dopravní kolej
- manipulační kolej
- vlečka
- výtuka dopravní kolej
- napěťová výtuka

nástupiště

3 Výhybka s EOv

nástupiště

3 Výhybka bez EOv

Schéma ŽST Hořovice - přípravné práce

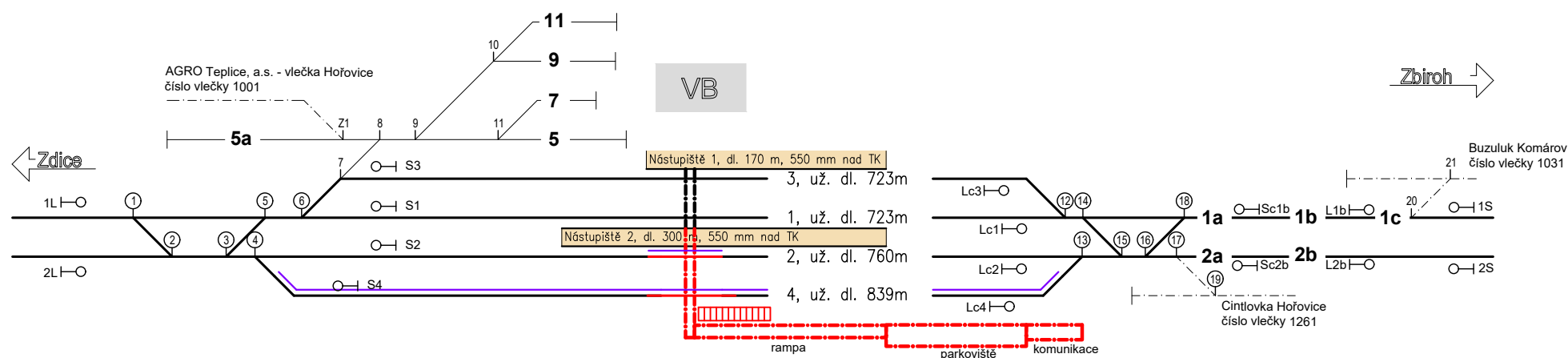
02/2021

Příloha

B.8.2.3.2

# Prodloužení podchodu v ŽST Hořovice

## Železniční stanice Hořovice Stavební postup 1 km 58,086



označení návěstidel km poloha

1L	57,159
2L	57,159
S1	57,730
S2	57,130
S3	57,730
S4	57,651

označení návěstidel km poloha

1S	60,600
2S	60,600
Lc1	58,453
Lc2	58,490
Lc3	58,453
Lc4	58,490
L1b	59,602
L2b	59,602
S1b	59,200
S2b	59,200

legenda:

- stav v realizaci
- dokončený stav



Legenda a popis:

- dopravní kolej
- manipulační kolej
- vlečka
- výluka dopravní kolej
- napěťová výluka

- nástupiště
- ③ Výhybka s EO

- nástupiště
- 3 Výhybka bez EO

Schéma ŽST Hořovice - Stavební postup 1

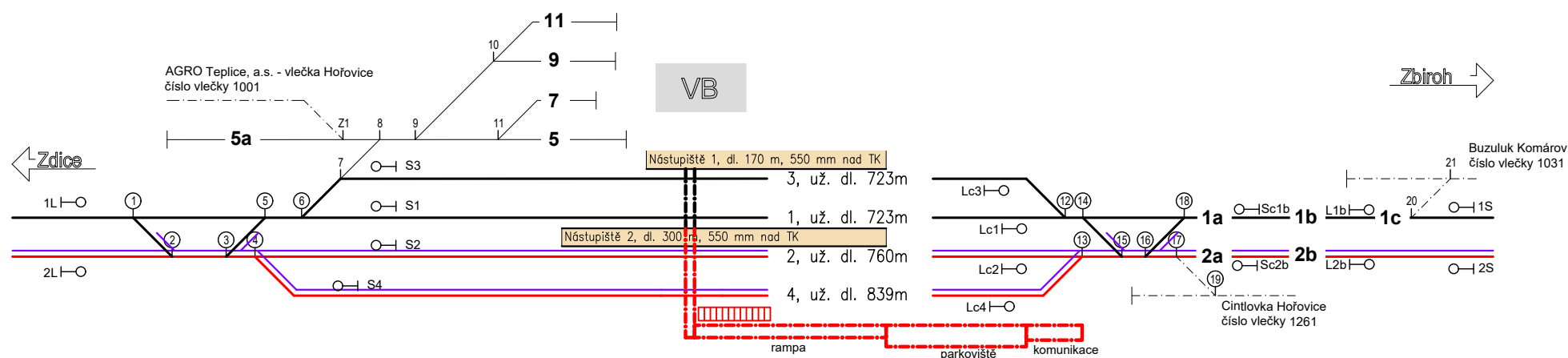
02/2021

Příloha

B.8.2.3.3

# Prodloužení podchodu v ŽST Hořovice

## Železniční stanice Hořovice Stavební postup 1a km 58,086



označení návěstidel km poloha

1L	57,159
2L	57,159
S1	57,730
S2	57,130
S3	57,730
S4	57,651

označení návěstidel km poloha

1S	60,600
2S	60,600
Lc1	58,453
Lc2	58,490
Lc3	58,453
Lc4	58,490
L1b	59,602
L2b	59,602
S1b	59,200
S2b	59,200

legenda:

- stav v realizaci
- dokončený stav



Legenda a popis:

- dopravní kolej
- manipulační kolej
- vlečka
- výluka dopravní kolej
- napěťová výluka

nástupiště

Výhybka s EO

nástupiště

Výhybka bez EO

Schéma ŽST Hořovice - Stavební postup 1a

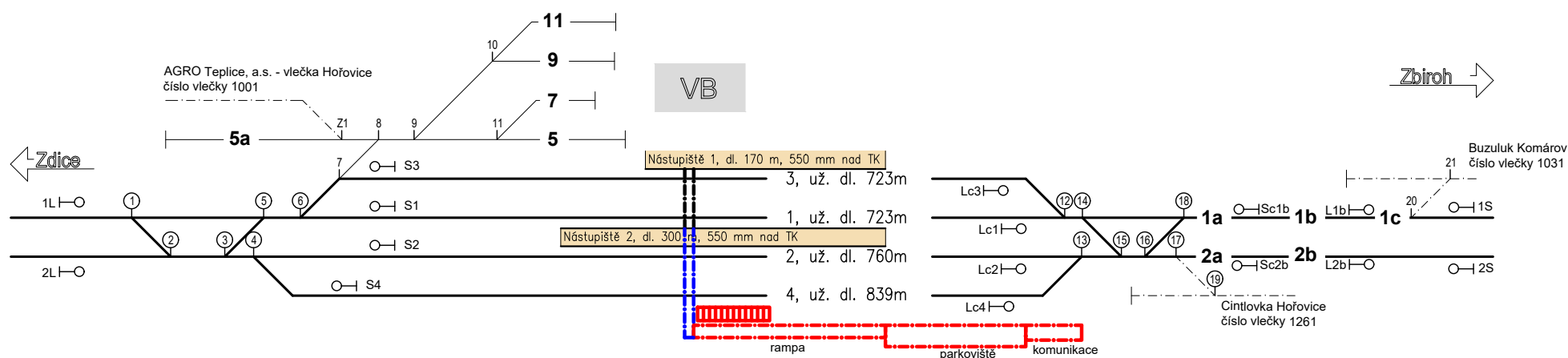
02/2021

Příloha

B.8.2.3.4

# Prodloužení podchodu v ŽST Hořovice

## Železniční stanice Hořovice Dokončovací práce km 58,086



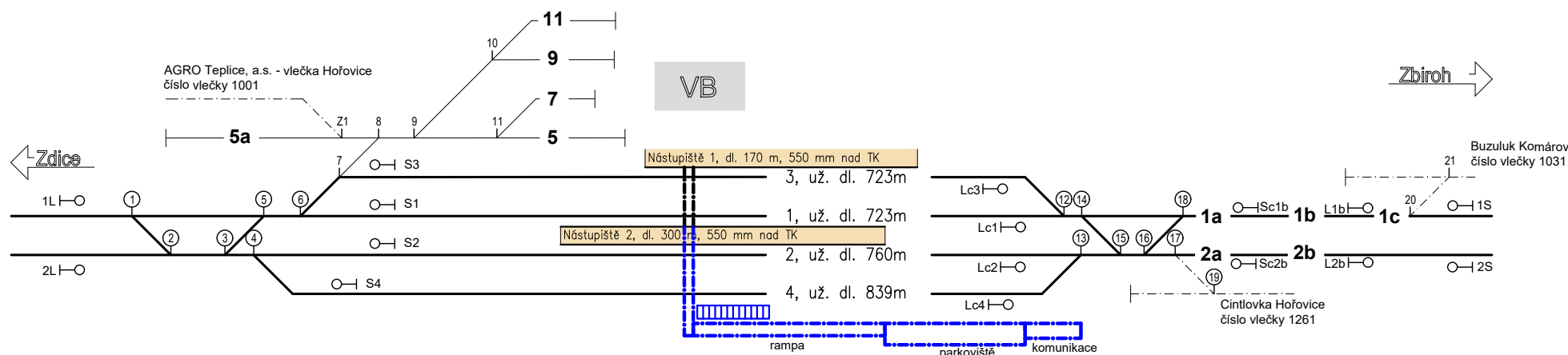
označení návěstidel	km poloha
1L	57,159
2L	57,159
S1	57,730
S2	57,130
S3	57,730
S4	57,651

označení návěstidel	km poloha
1S	60,600
2S	60,600
Lc1	58,453
Lc2	58,490
Lc3	58,453
Lc4	58,490
L1b	59,602
L2b	59,602
S1b	59,200
S2b	59,200

legenda:  
--- stav v realizaci  
--- dokončený stav

# Prodloužení podchodu v ŽST Hořovice

## Železniční stanice Hořovice Výhledový stav km 58,086



označení návěstidel	km poloha
1L	57,159
2L	57,159
S1	57,730
S2	57,130
S3	57,730
S4	57,651

označení návěstidel	km poloha
1S	60,600
2S	60,600
Lc1	58,453
Lc2	58,490
Lc3	58,453
Lc4	58,490
L1b	59,602
L2b	59,602
S1b	59,200
S2b	59,200

legenda:  
--- stav v realizaci  
--- dokončený stav