



EVROPSKÁ UNIE  
Evropské strukturální a investiční fondy  
Operační program doprava


Ministerstvo dopravy  
Státní fond dopravní  
infrastruktury






Souřadnicový systém: S-JTSK


Výškový systém: Bpv



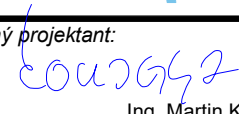
Přehled verzí přílohy				
Číslo	Datum	Popis změny	Jméno	Podpis
01	22.3.2021	DUSP + PDPS	Dušek	
P02	17.12.2020	Dokumentace se zpracovanými připomínkami	Dušek	
P01	30.09.2020	Dokumentace k připomínkám	Dušek	

<b>Zadavatel:</b> Správa železnic, státní organizace Dlážděná 1003/7, Praha 1 - Nové Město 110 00  Správa železnic, Stavební správa západ Sokolovská 278/1955, Praha 9 190 00	
----------------------------------------------------------------------------------------------------------------------------------------------------------------------------------------------	--------------------------------------------------------------------------------------

<b>Zhotovitel:</b> PROJEKT servis spol. s r.o. U Elektry 830/2b, Praha 9 - Hloubětín 198 00 IČ: 49823141 tel.: 281 090 860 www.projekt-servis.cz firma@projekt-servis.cz	
-----------------------------------------------------------------------------------------------------------------------------------------------------------------------------------------	---------------------------------------------------------------------------------------

<b>Hlavní inženýr projektu:</b>  Ing. Martin Koudelka	<b>Zástupce hlavního inženýra projektu</b>  Ing. Michaela Kopálová
------------------------------------------------------------------------------------------------------------------------------------------------	---------------------------------------------------------------------------------------------------------------------------------------------------------------

<b>Zpracovatel částí:</b> PROJEKT servis spol. s r.o. U Elektry 830/2b, Praha 9 - Hloubětín 198 00 IČ: 49823141 tel.: 281 090 860 www.projekt-servis.cz firma@projekt-servis.cz	
------------------------------------------------------------------------------------------------------------------------------------------------------------------------------------------------	---------------------------------------------------------------------------------------

<b>Vypracoval:</b>  Ing. arch. Martin Dušek	<b>Kontroloval:</b>  Bc. Martin Juga	<b>Odpovědný projektant:</b>  Ing. Martin Koudelka
--------------------------------------------------------------------------------------------------------------------------------------	-------------------------------------------------------------------------------------------------------------------------------	-----------------------------------------------------------------------------------------------------------------------------------------------

KRAJ: Praha	OKRES: Praha hl. m.	OÚ: Praha hl. m.
-------------	---------------------	------------------

<b>Název akce:</b> <b>Přemístění haly pro OTV a zřízení integrovaného pracoviště OTV a ST v rámci OŘ Praha</b>	
-----------------------------------------------------------------------------------------------------------------------	--

<b>Část:</b> -  <b>PRŮVODNÍ ZPRÁVA</b>	<b>Číslo zakázky:</b> ZAK-2019-06	
	<b>Stupeň:</b>	DUSP + PDPS
	<b>Datum:</b>	03/2021
	<b>Měřítko:</b>	-
	<b>Formát:</b>	A4

<b>Příloha:</b> -	<b>Verze:</b> <b>01</b>	<b>Část:</b> <b>A</b>	<b>Č. přílohy:</b> -
----------------------	----------------------------	--------------------------	-------------------------



**Obsah:**

A.1	IDENTIFIKAČNÍ ÚDAJE	3
A.1.1	ÚDAJE O STAVBĚ	3
A.1.2	ÚDAJE O STAVEBNÍKOVÍ	4
A.1.3	ÚDAJE O ZPRACOVATELI PROJEKTOVÉ DOKUMENTACE	4
A.2	ČLENĚNÍ STAVBY NA OBJEKTY A TECHNICKÁ A TECHNOLOGICKÁ ZAŘÍZENÍ	5
A.3	SEZNAM VSTUPNÍCH PODKLADŮ	7

## A.1 IDENTIFIKAČNÍ ÚDAJE

Zakázkové číslo: E618-S-663/2019/PH  
ISPROFIN: 5113520026  
ISPROFOND: 3273214901

### A.1.1 Údaje o stavbě

a) Název stavby Přemístění haly pro OTV a zřízení integrovaného  
pracoviště OTV a ST v rámci OŘ Praha  
b) Místo stavby Hlavní město Praha

1. **Trat':** **501 Kolín – Praha Libeň (dle SJŘ)**  
**Trat'ový úsek:** **1501 Česká Třebová os.n. – Praha Masarykovo nádr.**  
**Definiční úsek:** **U1**  
**Katastrální území:** **Libeň [73 0891]**  
Parcelní číslo:
- **4029/1** (ostatní plocha - jiná plocha, pam. zóna - budova, pozemek v památkové zóně, Vlastník: České dráhy, a.s., nábřeží Ludvíka Svobody 1222/12, Nové Město, 11000 Praha 1)
  - **4029/26** (zastavěná plocha a nádvoří, Vlastník: ČR - Správa železnic, státní organizace, Dlážďená 1003/7, Nové Město, 11000 Praha 1)
  - **4029/34** (zastavěná plocha a nádvoří, pam. zóna - budova, pozemek v památkové zóně Vlastník: ČR - Správa železnic, státní organizace, Dlážďená 1003/7, Nové Město, 11000 Praha 1)
  - **4029/24** (zastavěná plocha a nádvoří, Vlastník: Správa železnic, státní organizace, Dlážďená 1003/7, Nové Město, 11000 Praha 1)
  - **4029/19** (ostatní plocha - jiná plocha, památkově chráněné území , Vlastník: HLAVNÍ MĚSTO PRAHA, Mariánské náměstí 2/2, Staré Město, 11000 Praha 1)
  - **4029/38** (ostatní plocha - jiná plocha, pam. zóna - budova, pozemek v památkové zóně, Vlastník: České dráhy, a.s., nábřeží Ludvíka Svobody 1222/12, Nové Město, 11000 Praha 1)
  - **4045** (zastavěná plocha a nádvoří, památkově chráněné území, Vlastník: České dráhy, a.s., nábřeží Ludvíka Svobody 1222/12, Nové Město, 11000 Praha 1)

**Katastrální území:** **Vysočany [731285]**  
Parcelní číslo:

- **568/3** (zastavěná plocha a nádvoří, Vlastník: BAKR CZ a.s., Českomoravská 142/18, Vysočany, 19000 Praha )
- **2116/1** (ostatní plocha – dráha, památkově chráněné území, Vlastník: ČR - Správa železnic, státní organizace, Dlážďená 1003/7, Nové Město, 11000 Praha 1)
- **853** (zastavěná plocha a nádvoří, památkově chráněné území, Vlastník: ČR - Správa železnic, státní organizace, Dlážďená 1003/7, Nové Město, 11000 Praha 1)

2. **Trat':** **221 Praha – Benešov u Prahy (dle SJŘ)**  
**Trat'ový úsek:** **1704 – Benešov u Prahy – Praha hl.n.**  
**Definiční úsek:** **K1**  
**Katastrální území:** **Vinohrady [727164]**  
Parcelní číslo:

- **4372/1** (ostatní plocha - dráha, "ochr. pásmo nem.kult.pam.zóny, rezervace, nem.kult.pam, pam. zóna - budova, pozemek v památkové zóně, nemovitá kulturní památka", Vlastník: České dráhy, a.s., nábřeží Ludvíka Svobody 1222/12, Nové Město, 11000 Praha 1)
- **4372/39** (ostatní plocha – dráha, "ochr. pásmo nem.kult.pam.zóny, rezervace, nem.kult.pam, pam. zóna - budova, pozemek v památkové zóně", Vlastník: České dráhy, a.s., nábřeží Ludvíka Svobody 1222/12, Nové Město, 11000 Praha 1)

- **4372/38** (ostatní plocha – dráha, "ochr. pásmo nem.kult.pam.zóny, rezervace, nem.kult.pam, pam. zóna - budova, pozemek v památkové zóně", Vlastník: České dráhy, a.s., nábreží Ludvíka Svobody 1222/12, Nové Město, 11000 Praha 1)
- **4377/6** (ostatní plocha - jiná plocha, "ochr.pásmo nem.kult.pam.zóny, rezervace, nem.kult.pam, pam. zóna - budova, pozemek v památkové zóně", Vlastník: České dráhy, a.s., nábreží Ludvíka Svobody 1222/12, Nové Město, 11000 Praha 1)
- **4378/6** (ostatní plocha - jiná plocha, "ochr. pásmo nem.kult.pam.zóny, rezervace, nem.kult.pam, pam. zóna - budova, pozemek v památkové zóně", Vlastník: České dráhy, a.s., nábreží Ludvíka Svobody 1222/12, Nové Město, 11000 Praha 1)
- **4372/36** (ostatní plocha - jiná plocha, "ochr. pásmo nem.kult.pam.zóny, rezervace, nem.kult.pam, pam. zóna - budova, pozemek v památkové zóně", Vlastník: České dráhy, a.s., nábreží Ludvíka Svobody 1222/12, Nové Město, 11000 Praha 1)
- **4372/26** (ostatní plocha - dráha, "ochr. Pásmo nem.kult.pam.zóny, rezervace, nem.kult.pam, pam. zóna - budova, pozemek v památkové zóně", Vlastník: České dráhy, a.s., nábreží Ludvíka Svobody 1222/12, Nové Město, 11000 Praha 1)
- **4377/5** (ostatní plocha - jiná plocha, "ochr. pásmo nem.kult.pam.zóny, rezervace, nem.kult.pam, pam. zóna - budova, pozemek v památkové zóně", Vlastník: České dráhy, a.s., nábreží Ludvíka Svobody 1222/12, Nové Město, 11000 Praha 1)
- **4378/5** (ostatní plocha - jiná plocha, "ochr. pásmo nem.kult.pam.zóny, rezervace, nem.kult.pam, pam. zóna - budova, pozemek v památkové zóně", Vlastník: České dráhy, a.s., nábreží Ludvíka Svobody 1222/12, Nové Město, 11000 Praha 1)
- **4372/27** (ostatní plocha - dráha, "ochr. pásmo nem.kult.pam.zóny, rezervace, nem.kult.pam, pam. zóna - budova, pozemek v památkové zóně", Vlastník: České dráhy, a.s., nábreží Ludvíka Svobody 1222/12, Nové Město, 11000 Praha 1)
- **4379/5** (ostatní plocha - jiná plocha, "ochr. pásmo nem.kult.pam.zóny, rezervace, nem.kult.pam, pam. zóna - budova, pozemek v památkové zóně", Vlastník: České dráhy, a.s., nábreží Ludvíka Svobody 1222/12, Nové Město, 11000 Praha 1)

c) <u>Předmět dokumentace:</u>	Novostavba a rekonstrukce
d) <u>Stupeň dokumentace:</u>	Dokumentace pro vydání společného povolení (DUSP)
e) <u>Způsob provádění:</u>	Dodavatelsky
f) <u>Vyšší dodavatel stavby:</u>	Dle výběru investora

#### A.1.2 Údaje o stavebníkovi

a) <u>Stavebník:</u>	Správa železnic, státní organizace Dlážděná 1003/7 110 00 PRAHA I IČ: 70 99 42 34 DIČ: CZ 70 99 42 34
----------------------	-------------------------------------------------------------------------------------------------------------------

#### A.1.3 Údaje o zpracovateli projektové dokumentace

a) <u>Zpracovatel projektové dokumentace:</u>	<b>PROJEKT servis spol. s r.o.</b> U Elektry 830/2b 198 00 Praha 9 IČ: 49 82 31 41
b) <u>Odp. projektant stavby:</u>	Ing. Martin Koudelka ČKAIT: 0012803, obory: IP00, ID00
c) <u>Odpovědní projektanti jednotlivých částí:</u>	SO 10-61-01, SO 10-61-02, SO 10-61-03, SO 10-65-01, SO 10-10-01, SO 10-11-01, SO 10-40-01 Martin Koudelka, ČKAIT: 0012803, obory: IP00, ID00

SO 10-51-01, SO 10-52-01, SO 10-61-01 části: ZTI, Vnitřní plynovod,  
Ondřej Štambach, ČKAIT: 0012040, obory:TE02

SO 10-50-010  
Ing. Petr Krejčí, ČKAIT: 0012762, obory: IV00

SO 10-61-01 část Stavebně-konstrukční řešení  
František Doškář, ČKAIT: 0007909, obory: IS00

SO 10-31-01  
Stanislav Melichar, ČKAIT: 0014013, obory: ID00

SO 10-76-02, SO 10-61-01 část Silnoproud  
Michal Bláha, ČKAIT:0013681 obory:TT00

SO 10-71-01, SO 10-71-02, SO 10-75-01, SO 10-76-01, SO 10-77-01,  
Jiří Štolba, ČKAIT: 0401490 obory: IT00; TE03

SO 10-61-01 části VZT a UT  
Jiří Petlach, ČKAIT: 0001680

## A.2 ČLENĚNÍ STAVBY NA OBJEKTY A TECHNICKÁ A TECHNOLOGICKÁ ZAŘÍZENÍ

### D.1 TECHNOLOGICKÁ ČÁST

PS 10-01-11	ŽST Praha-Libeň, Ochrana kabelů SSZT
PS 10-02-11	ŽST Praha-Libeň, Místní kabelizace
PS 10-02-12	ŽST Praha-Libeň, Ochrana kabelů ČD-Telematika
PS 10-02-13	ŽST Praha-Libeň, Ochrana sdělovacích kabelů Správy železnic
PS 10-02-41	ŽST Praha-Libeň, Vnitřní sdělovací zařízení
PS 10-02-42	ŽST Praha-Libeň, EZS
PS 10-02-91	ŽST Praha-Libeň, DDTS

## D.2 STAVEBNÍ ČÁST

### D.2.1.1 Železniční spodek a svršek

SO 10-10-01	ŽST Praha-Libeň, železniční svršek
SO 10-11-01	ŽST Praha-Libeň, železniční spodek
SO 10-50-01	ŽST Praha-Libeň, Přeložka areálové kanalizace
SO 10-51-01	ŽST Praha-Libeň, Vodovodní přípojka
SO 10-52-01	ŽST Praha-Libeň, Plynovodní přípojka
SO 10-31-01	ŽST Praha-Libeň, Zpevněné plochy
SO 10-40-01	ŽST Praha-Libeň, Kabelovod 404,85 – 405,10
SO 10-61-01	ŽST Praha-Libeň, Hala pro kolejová vozidla a integrovaná pracoviště ST OŘ a OTV OŘ
SO 10-61-02	ŽST Praha-Libeň, Stavební úprava objektu na pozemku 4029/24
SO 10-61-03	ŽST Praha-Libeň, Stavební úprava objektu na pozemku 4029/34
SO 10-65-01	ŽST Praha-Libeň, Demolice st. 4029/26 a přilehlých objektů
SO 10-71-01	ŽST Praha-Libeň, Úprava TV
SO 10-71-02	ŽST Praha-Libeň, Úprava ZOK (Závěsný optický kabel)
SO 10-75-01	ŽST Praha-Libeň, Předtápěcí stojany
SO 10-76-01	ŽST Praha-Libeň, Rozvody NN a VO
SO 10-76-02	ŽST Praha-Libeň, Elektromobilita
SO 10-77-01	ŽST Praha-Libeň ukolejnění kovových konstrukcí

## A.3 SEZNAM VSTUPNÍCH PODKLADŮ

Pro potřebu zpracování dokumentace stavby byly použity následující podklady:

- Snímek katastrální mapy 1:1000
- Mapové podklady správců sítí
- Informace z katastru nemovitostí o pozemcích dotčených stavbou a sousedních, zdroj <http://nahlizenidokn.cuzk.cz/>
- Vlastní fotodokumentace
- Požadavky investora
- zaměření objektu
- Geotechnický průzkum
- Související zákony, vyhlášky, předpisy, normy a směrnice

Konstrukce je navržena dle platných norem ČSN.

V Praze 03/2021

Vypracoval: Ing. arch. Martin Dušek