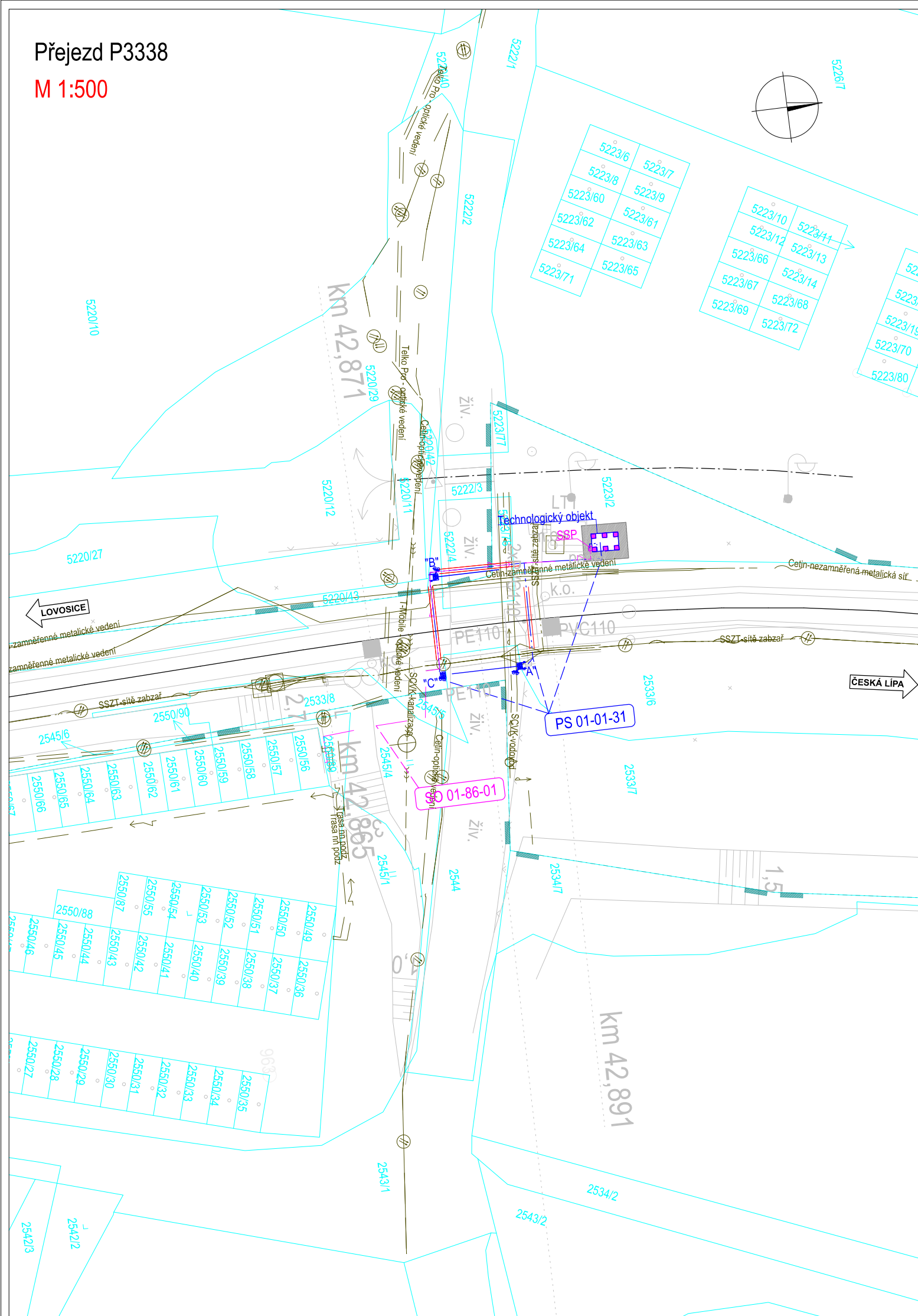
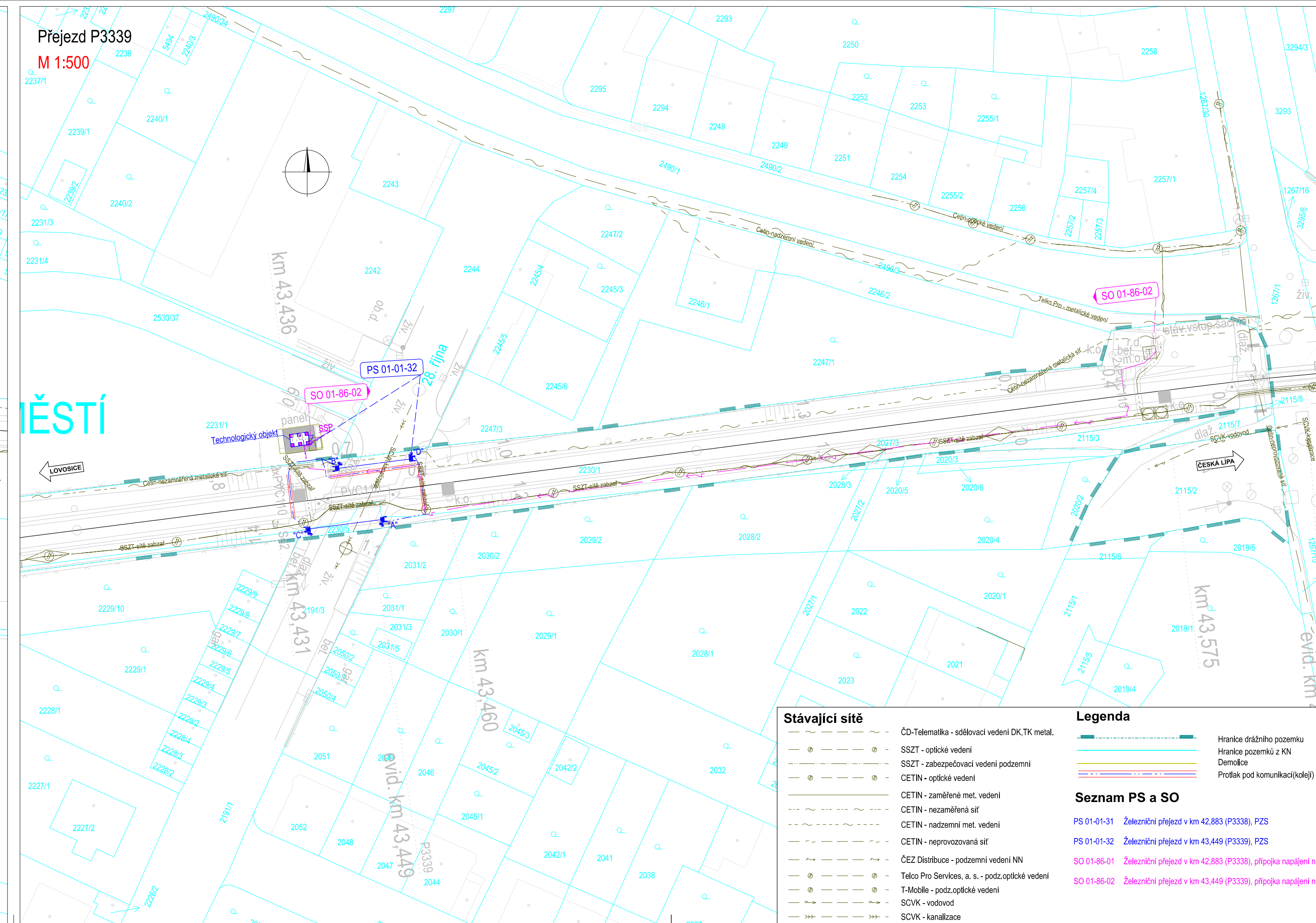


M 1:500





M 1:500



A schematic map of the area around Lovosice. The map shows a road network with a main road running from Lovosice (bottom left) towards Česká Lípa (top right). A branch road goes from the main road towards P3339. The location of P3338 is marked on the main road, and P3339 is marked on the branch road. A compass rose indicates North is towards the top of the map.

Revize:	Datum:	Popis:	Kontroloval:
001	04/2022	Definitivní odevzdání	Rynda

Stavebník/investor:	Správa železnic, státní organizace	 SPRÁVA ŽELEZNIC
Adresa:	Dlážděná 1003/7, 110 00 Praha 1	
Zástupce investora:	Oblastní ředitelství Ústí nad Labem	
Adresa:	Železničářská 1386/31, 400 03 Ústí nad Labem	

Zhotovitel:	VIAMONT Projekt, s.r.o.	
Adresa:	Českokobrodská 628, 190 11 Praha 9 – Běchovice	
Kontakt:	T: +420 602 320 417 E: info@viamontprojekt.cz	

Zhotovitel objektu:			
Adresa: Kontakt:			
Hlavní projektant (HIP): Martin Rynda	Specialista: Dle jednotlivých PS a SO	Odpovědný projektant: Dle jednotlivých PS a SO	Zpracovatel přílohy: David Pajma

[illegible]