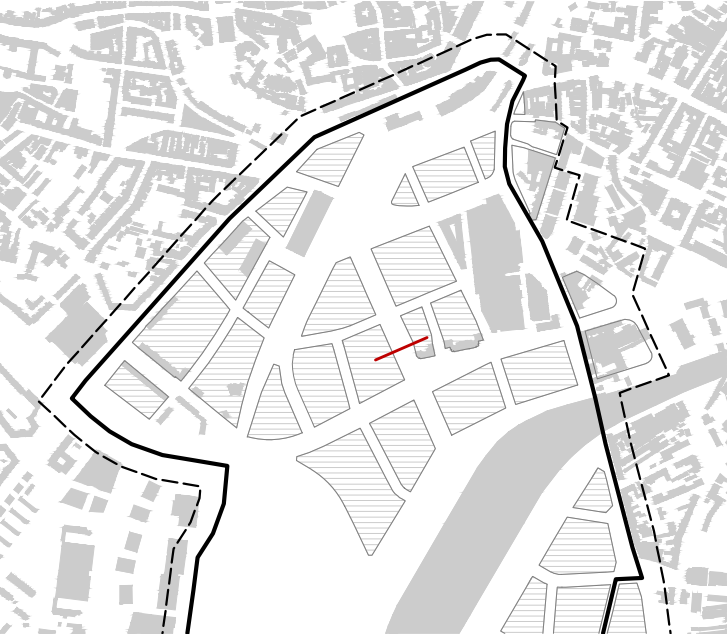
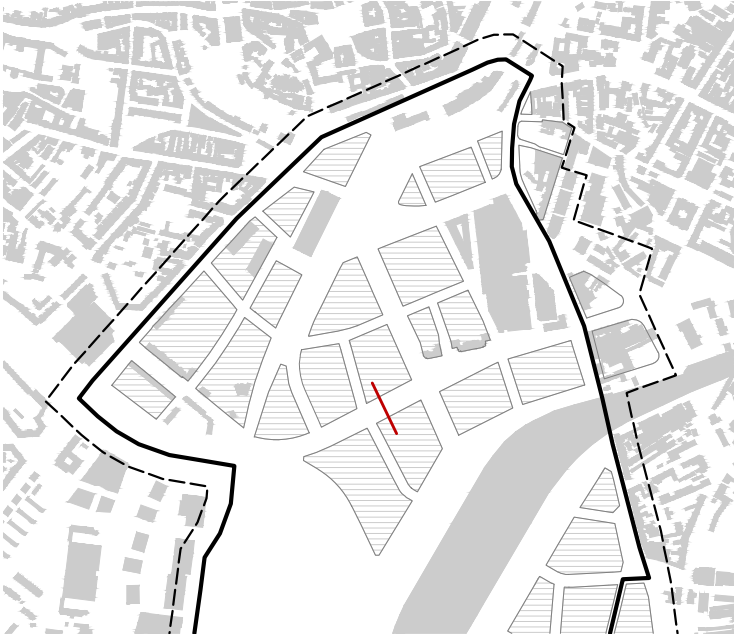
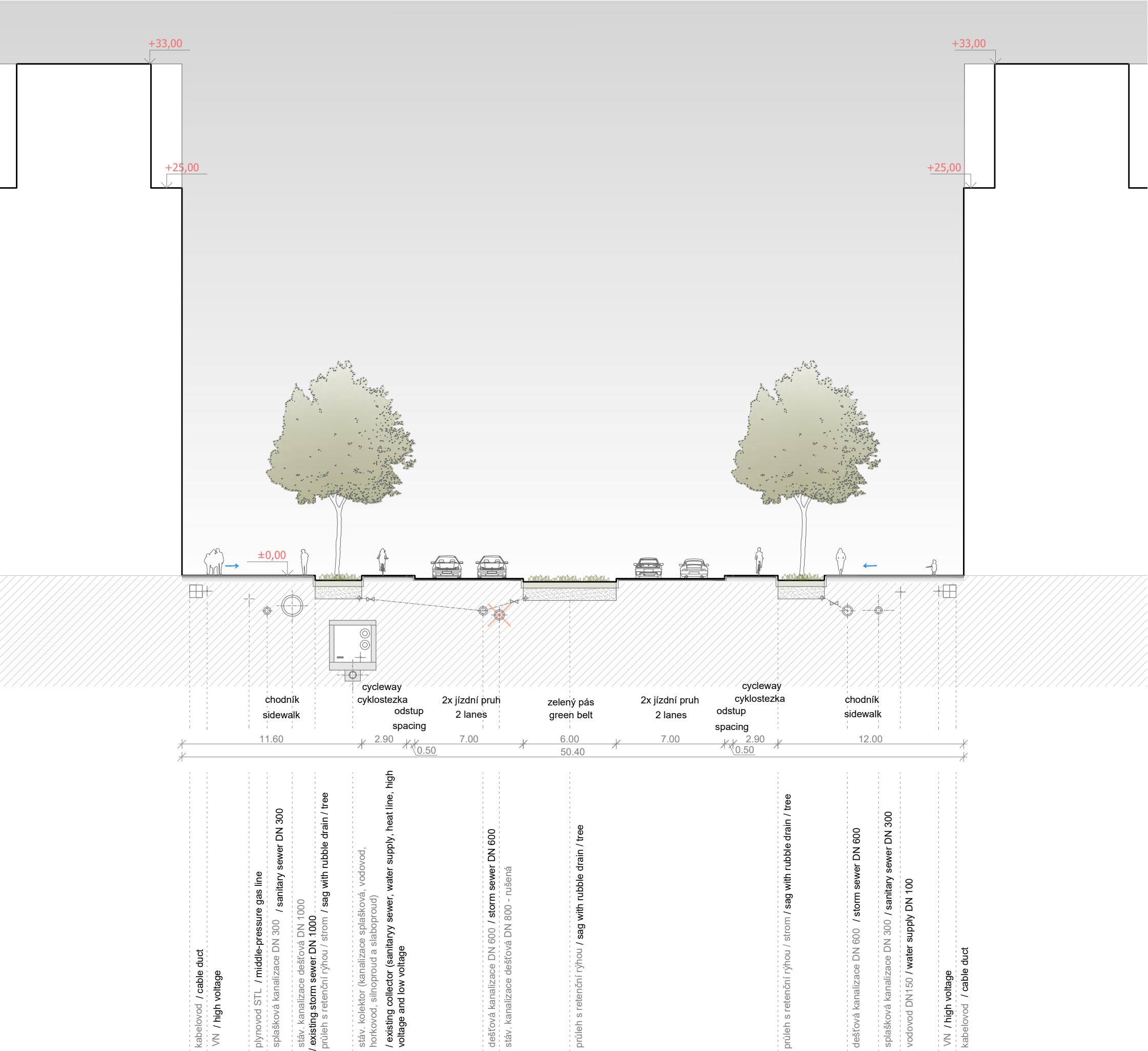
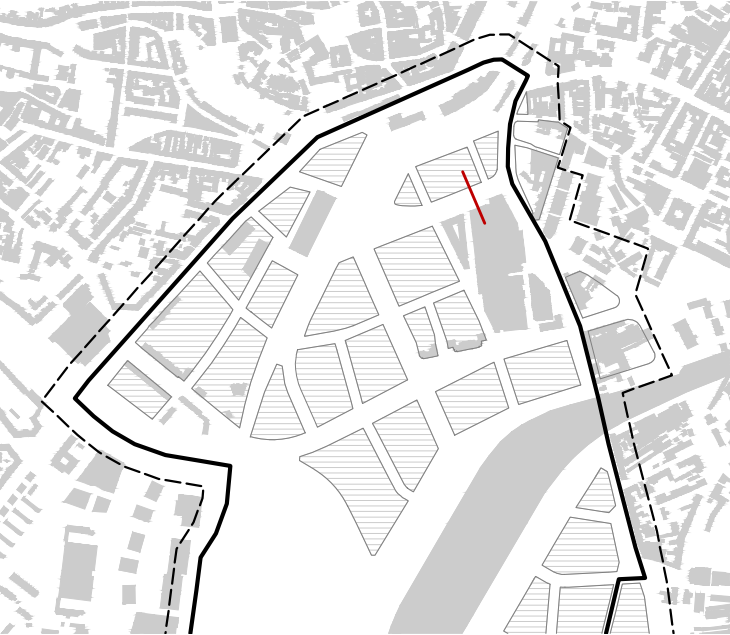
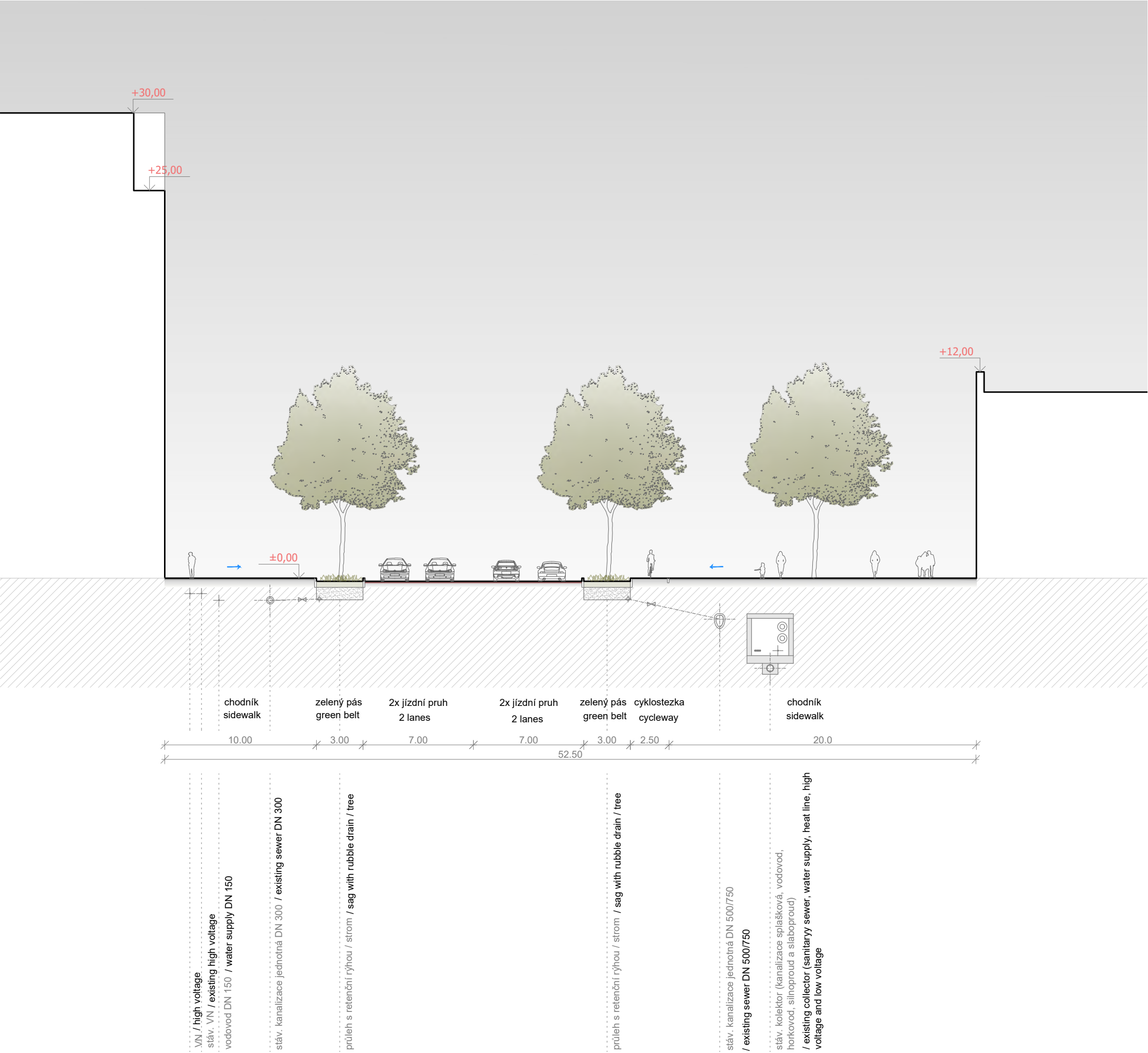


NOTICE
Location of section in the middle part of the boulevard was chosen to catch the course of the existing secondary collector. The street (or building) line of the adjacent blocks is identical to the property map according to the current state in the real estate cadastre.

POZN.
Místo řezu střední částí bulváru bylo zvoleno tak, aby zachytilo průběh stávajícího sekundárního kolektoru. Ulicní (resp. stavební) čára přiléhajících bloků je totožná s majetkovou mapou dle aktuálního stavu v katastru nemovitostí.









zdroj: Paule Green



zdroj: Streetlife



zdroj: Hasselfors Garden



zdroj: Susdrain



zdroj: Fabian Da Costa



zdroj: Alice Webb



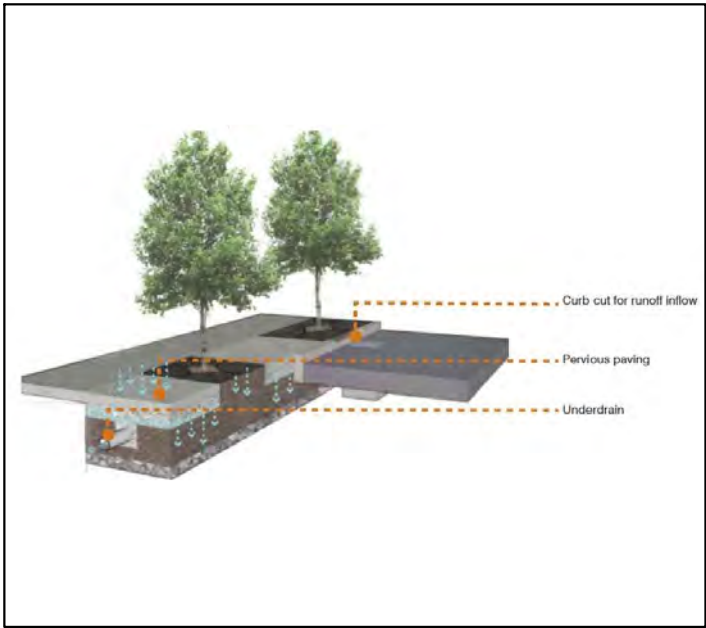
zdroj: Alice Webb



zdroj: Minnesota Stormwater Manual



zdroj: Paule Green



zdroj: Paule Green