

Systém pozemních komunikací / Highway system


 Dálniční komunikace - stav / Motorways - state


 Dálniční komunikace - návrh / Motorways - design


 Rychlostní komunikace - stav / Highways - state


 Rychlostní komunikace - návrh / Highways - design


 Nadsběrná komunikace - stav / Collector road - state

 Nadsběrná komunikace - návrh / Collector road - design


 Sběrná komunikace - stav / Local distributor road - state


 Sběrná komunikace - návrh / Local distributor road - design

 Tunel - stav / Tunnel - state


 Tunel - návrh / Tunnel - design

Systém kolejové dopravy / Railway system


 Tramvaj - stav / Tramway - state


 Tunel pro tramvaj - stav / Tunnel for tramway - state


 Tramvaj - návrh / Tramway - design


 Tunel pro tramvaj - návrh / Tunnel for tramway - design


 Železnice - stav / Railway - state

 Železnice - návrh / Railway - design


 Železniční tunel - stav / Railway tunnel - state

 Vlečka - stav / Siding - state


 Vlečka - návrh / Siding - design

 Podzemní dráha / Underground railway - design

Koridory / Corridors

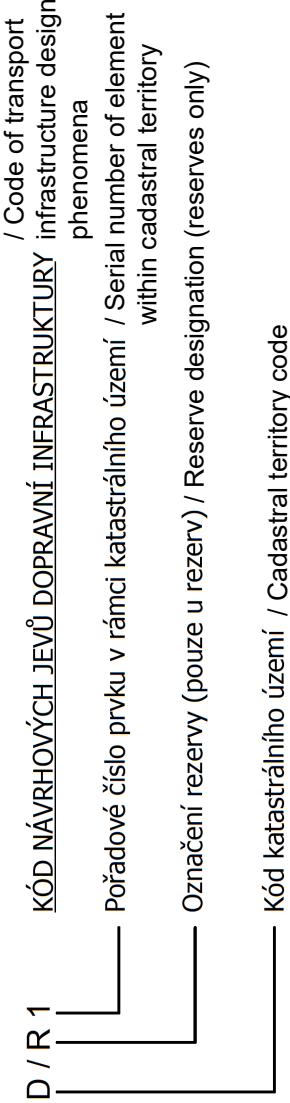
 Koridory dopravní infrastruktury / Transport infrastructure corridors

Územní rezervy / Territorial reserve

 Rezerva dopravní infrastruktury / Transport infrastructure reserve

Systém cyklistické dopravy / Bicycle transport system


 Vybrané samostatné cyklotrasy / Selected separate cycleways





Systém pořadových čísel prvku v rámci katastrálního území:
/ System of serial numbers of element within cadastral territory:


- | | |
|---------|---------------------------------------|
| 1 - 29 | pozemní komunikace / roads |
| 31 - 49 | tramvajová doprava / tramways |
| 51 - 69 | železniční doprava / railways |
| 71 - 89 | podzemní dráha / underground railways |


Mapový podklad / Map material


 Rozvojové lokality / Development areas


 Plochy stavební - stabilizované / Building areas - stabilized


 Plochy stavební - přestavbové / Building areas - redevelopment

 Plochy stavební - zastavitelné / Building areas - buildable


 Plochy dopravy - stabilizované / Transportation areas - stabilized


 Plochy dopravy - návrhové / Transportation areas - design

 Plochy veřejných prostranství / Public spaces

 Plochy lesní / Forestry areas

 Plochy vodní a vodohospodářské / Water and water management areas

 Správní hranice města Brna / Administrative boundaries of the Brno City

 Hranice katastrálních území / Cadastral territories boundaries