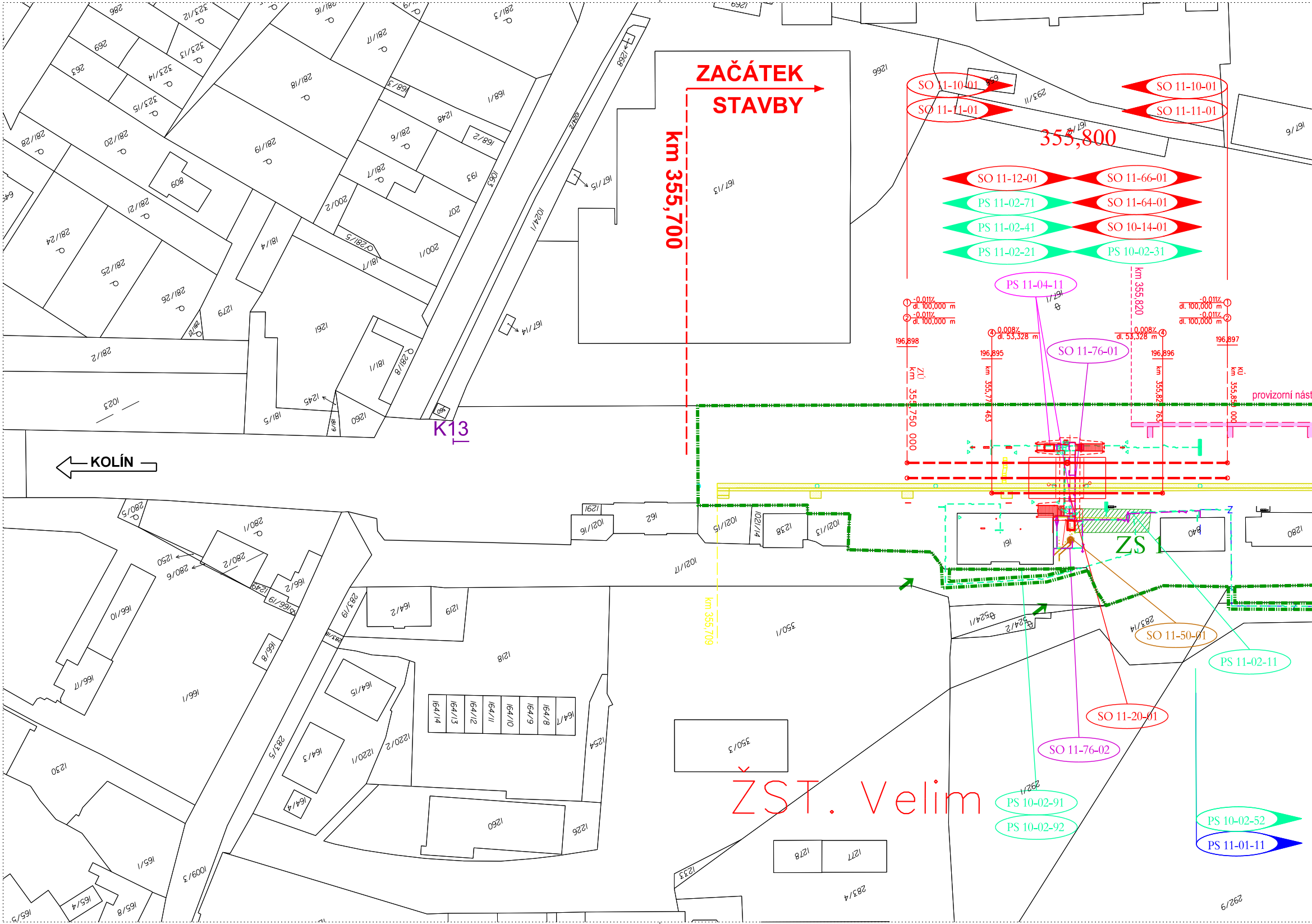
ZAČÁTEK
STAVBY
km 355,700
355,800
SO 11-10-01
SO 11-11-01
SO 11-10-01
SO 11-11-01
SO 11-12-01
SO 11-66-01
PS 11-02-71
SO 11-64-01
PS 11-02-41
SO 10-14-01
PS 11-02-21
PS 10-02-31
PS 11-04-11
km 355,820
SO 11-76-01
-0,011%
dl. 100,000 m
0,008%
dl. 53,328 m
196,898
196,895
196,896
196,897
ZÚ
km 355,750 000
km 355,777 463
km 355,827 763
KÚ
km 355,850 000
provizorní nást
K13
KOLÍN
ZS 1
km 355,709
SO 11-50-01
PS 11-02-11
SO 11-20-01
SO 11-76-02
PS 10-02-91
PS 10-02-92
PS 10-02-52
PS 11-01-11
ŽST. Velim

PS 11-01-11	ŽST Velim, úprava SZZ
PS 11-02-11	ŽST Velim, úpravy místní kabelizace
PS 11-02-21	ŽST Velim, úprava rozhlasového zařízení
PS 10-02-31	Velim-Poříčany, úprava telefonních zapojovačů
PS 11-02-41	ŽST Velim, doplnění kamerového systému
PS 10-02-52	Velim-Č.Brod, DOK a TK
PS 11-02-71	ŽST Velim, informační systém pro cestující
PS 10-02-91	Velim-Poříčany, úprava přenosového systému
PS 10-02-92	Velim-Poříčany, úprava DDTS ŽDC
PS 11-04-11	ŽST Velim, výtahy na nástupiště

SO 10-14-01	Velim-Poříčany, vystrojení trati
SO 11-10-01	ŽST Velim, železniční svršek
SO 11-11-01	ŽST Velim, železniční spodek
SO 11-12-01	ŽST Velim, úpravy nástupiště
SO 11-20-01	ŽST Velim, žel. most (podchod) v ev.km 355,800
SO 11-50-01	Velim, úprava kanalizace u VB
SO 11-64-01	ŽST Velim, úprava orientačního systému
SO 11-66-01	ŽST Velim, mobiliář
SO 11-76-01	ŽST Velim, podchod v ev. km 355,800, úprava rozvodu nn a osvětlení
SO 11-76-02	ŽST Velim, úprava rozvodu nn a osvětlení

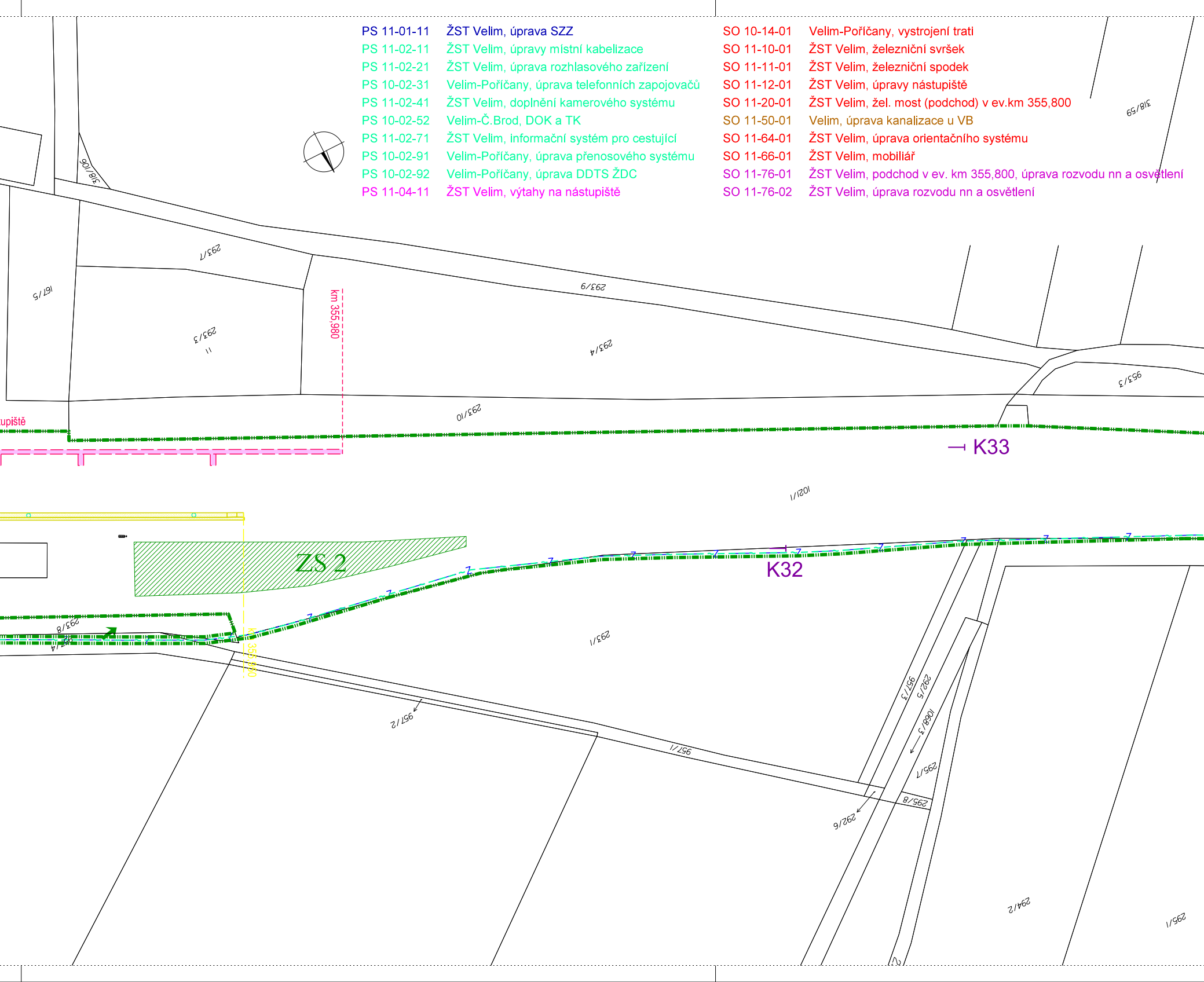
318/106
318/59
293/7
167/5
293/3
293/9
293/4
km 355,980
953/3
293/10
upiště
K33
1021/1
ZS 2
K32
Z
293/8
293/1
km 355,950
957/2
957/1
957/3
292/5
1068/3
295/7
295/8
292/6
294/2
295/1

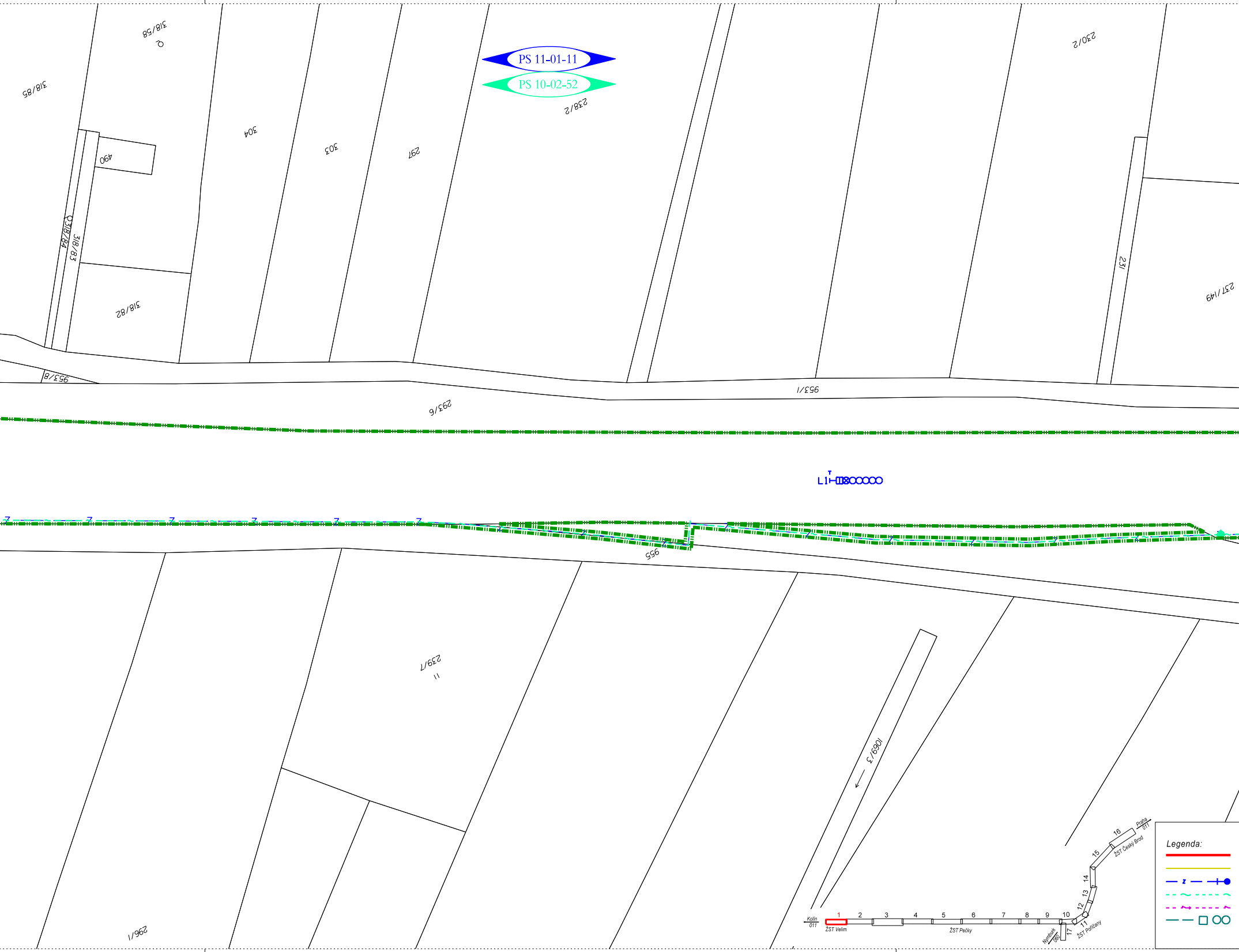
PS 11-01-11
PS 10-02-52
318/58
318/85
304
303
297
238/2
230/2
490
318/84
318/83
318/82
231
237/149
953/8
293/6
953/1
L1
955
239/7
1069/3
296/1
Kolín 011
ŽST Velim
ŽST Pečky
Nymburk 060
ŽST Poříčany
ŽST Český Brod
Praha 011
1
2
3
4
5
6
7
8
9
10
11
12
13
14
15
16
17
Legenda:

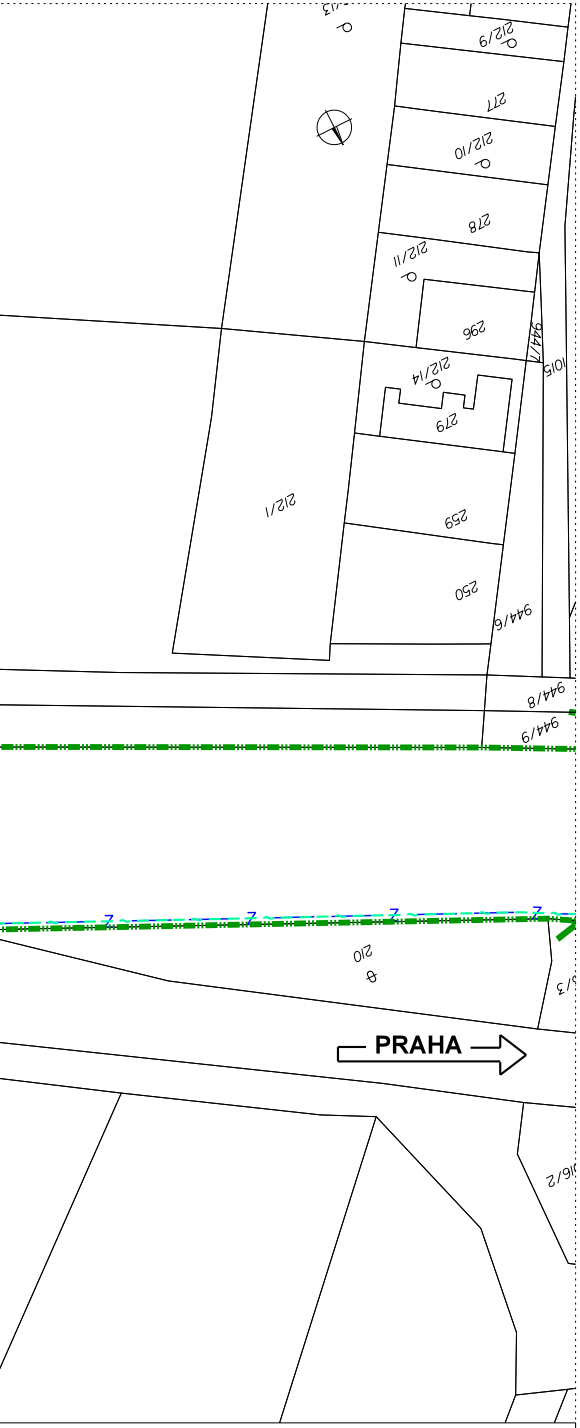
212/9
277
212/10
278
212/11
296
944/7
1015
212/14
279
212/1
259
250
944/6
944/8
944/9
Z
210
212/3
PRAHA
916/2

navrhovaný stav
demolice
úprava zabezpečovacího zařízení
úprava sdělovacího zařízení
úprava silnoproudu
úprava trakčního vedení

━━	protihlukové stěny
─→─	úprava vodovodu
─›─	úprava kanalizace
▨ ZS ↘	zařízení staveniště
─··─	obvod stavby
──	katastr nemovitostí

VÝŠKOVÝ SYSTÉM Bpv

SOUŘADNICOVÝ SYSTÉM S-JTSK

Číslo změny:	*Obsah změny:*	*Datum změny:*
01	Úprava řešení	09/2019
02	-	-
03	-	-

Investor:

Správa železniční dopravní cesty, státní organizace
Dlážděná 1003/7, 110 00 Praha 1

Stavební správa západ
Sokolovská 278/1955, 190 00 Praha 9

Společnost "SP+SEU_VelPo_DSP"

SUDOP PRAHA a.s.
Olšanská 1a
130 80 Praha 3
tel.: +420 267 094 111
e-mail: praha@sudop.cz

SUDOP EU a.s.
Olšanská 1a
130 80 Praha 3
tel.: +420 267 094 111
e-mail: praha@sudop.cz

Generální projektant:

SUDOP PRAHA a.s.
Olšanská 1a
130 80 Praha 3
tel.: +420 267 094 111
e-mail: praha@sudop.cz

Hlavní inženýr projektu:
ING. MILOŠ KRAMEŠ

Garant profese:
-

Středisko:
ŽELEZNIČNÍCH TRATÍ A UZLŮ

Vedoucí střediska:	*Odpovědný projektant SO, IO, PS:*	*Vypracoval:*	*Kontroloval:*
ING. JIŘÍ SYROVÝ	JITKA MARTINCOVÁ	JITKA MARTINCOVÁ	ING. MILOŠ KRAMEŠ

Název akce:

VELIM - POŘÍČANY, BC

Číslo smlouvy: 18 162 201

Projektový stupeň: DSP

Část:
SITUACE STAVBY

KATASTRÁLNÍ SITUAČNÍ VÝKRES

Datum: 05/2019

Číslo části: C.2

Název přílohy:

KATASTRÁLNÍ SITUAČNÍ VÝKRES
KM 355,500 - KM 356,700

Měřítko: 1:1000

Počet formátů: 7 x A4

Číslo přílohy: 1

DOKUMENT LZE UŽÍVAT POUZE VE SMYSLU PŘÍSLUŠNÉ SMLOUVY O DÍLO. ŽÁDNÁ JEHO ČÁST NEMŮŽE BÝT DLE ZÁKONA č.121/2000 Sb. KOPÍROVÁNA NEBO JINÝM ZPŮSOBEM ROZŠIŘOVÁNA BEZ SOUHLASU SUDOP PRAHA a.s.