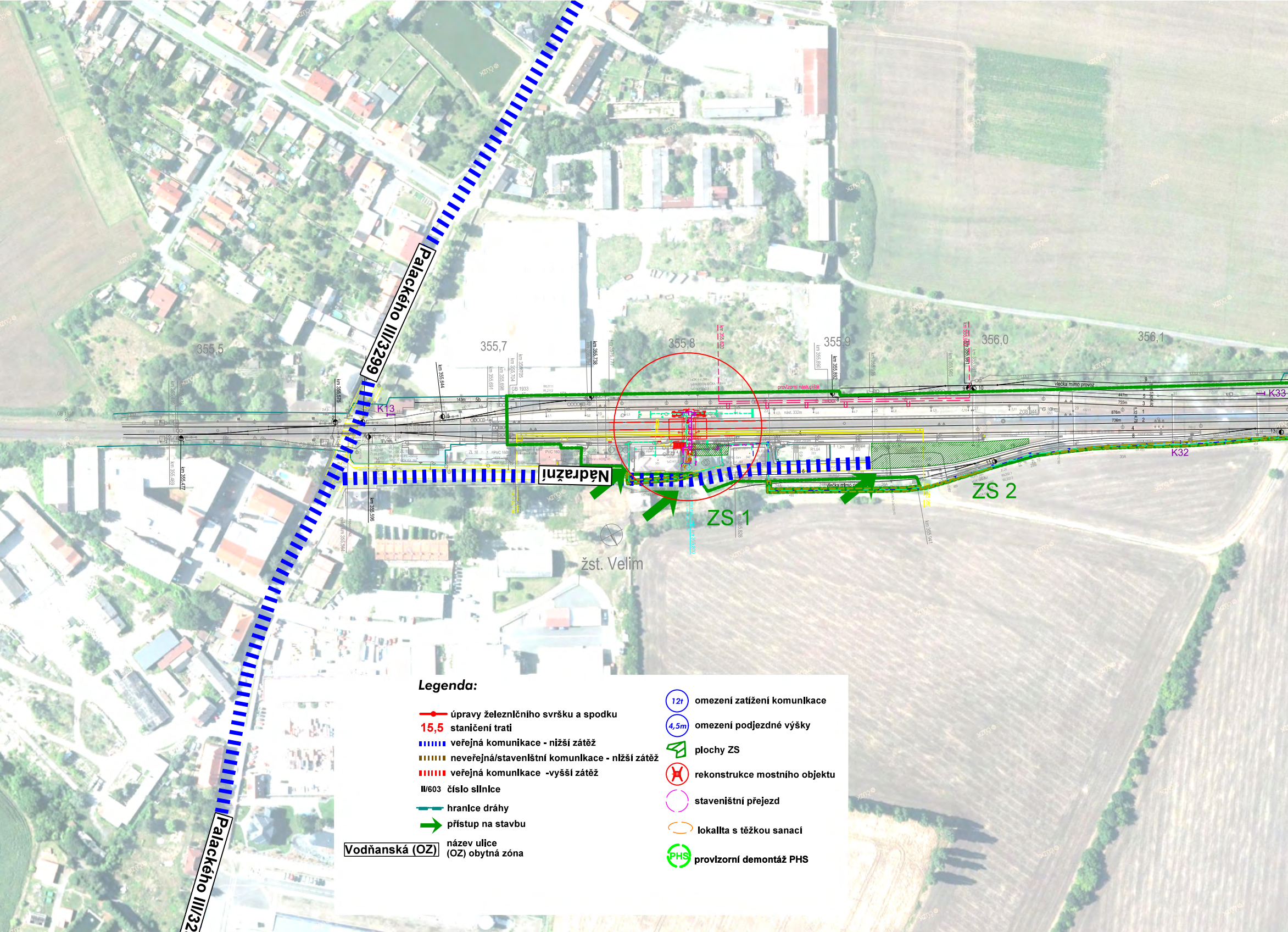
Palackého III/3299
Nádražní
ZS 1
ZS 2
žst. Velim
355,5
355,7
355,8
355,9
356,0
356,1
K13
K32
K33
provizorní nástupiště
vlečka mimo provoz
Palackého III/32

Legenda:

─●─	úpravy železničního svršku a spodku
15,5	staničení trati
▮▮▮▮▮▮	veřejná komunikace - nižší zátěž
▮▮▮▮▮▮	neveřejná/staveništní komunikace - nižší zátěž
▮▮▮▮▮▮	veřejná komunikace -vyšší zátěž
II/603	číslo silnice
─ ─	hranice dráhy
➜	přístup na stavbu
Vodňanská (OZ)	název ulice (OZ) obytná zóna
12t	omezení zatížení komunikace
4,5m	omezení podjezdné výšky
▨	plochy ZS
○	rekonstrukce mostního objektu
○	staveništní přejezd
○	lokalita s těžkou sanací
PHS	provizorní demontáž PHS

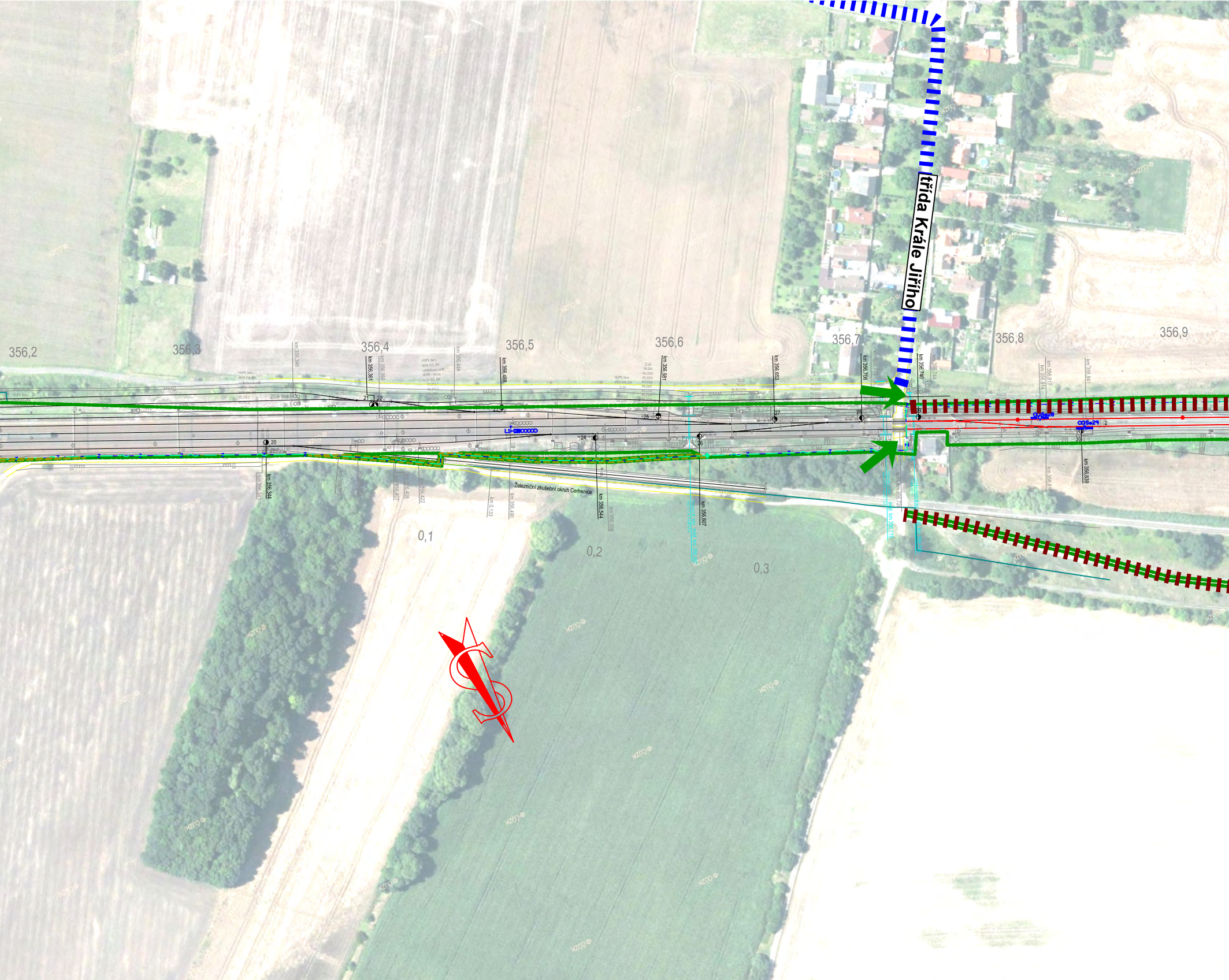
třída Krále Jiřího
356,2
356,3
356,4
356,5
356,6
356,7
356,8
356,9
km 356,346
km 356,361
km 356,399
km 356,444
km 356,488
km 356,581
km 356,653
km 356,706
km 356,712
km 356,740
km 356,744
km 356,814
km 356,817
km 356,841
km 356,341
km 356,344
km 356,373
km 356,385
km 356,407
km 356,408
km 356,422
km 0,133
km 356,490
km 356,544
km 356,556
km 356,607
km 356,839
km 356,817
evid. km 356,597
evid. km 356,722
evid. km 356,719
ZGB 344
GB 1935
ZGB 1936
L1
OCSe28
OCSe29
Železniční zkušební okruh Cerhenice
0,1
0,2
0,3

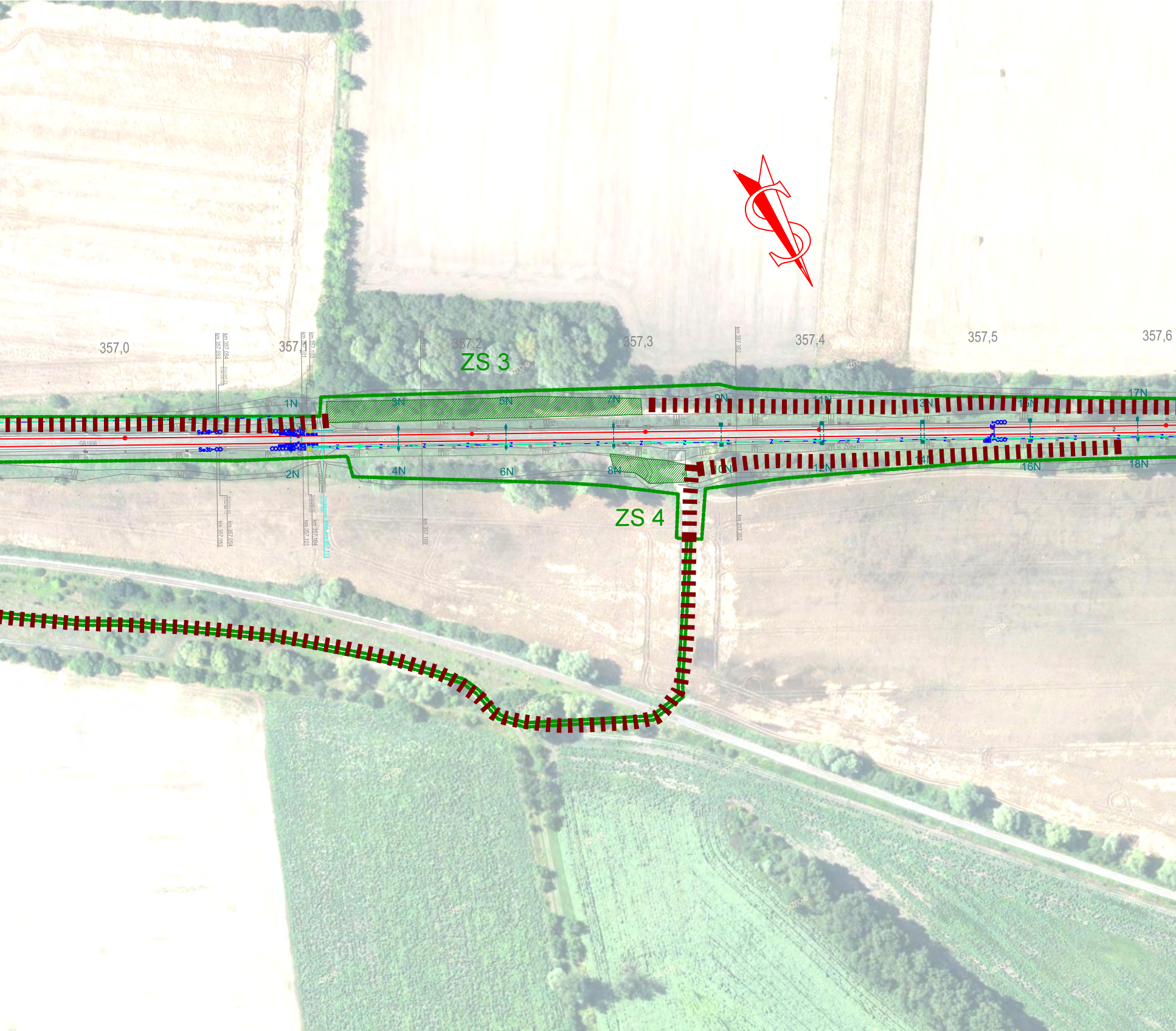
357,0
357,1
357,2
357,3
357,4
357,5
357,6
ZS 3
ZS 4
km 357,053
km 357,054
km 357,101
km 357,103
km 357,104
evid. km 357,113
km 357,169
km 357,352
Se31
1N
2N
3N
4N
5N
6N
7N
8N
9N
10N
11N
12N
13N
14N
15N
16N
17N
18N
GB1938
GB1939
ZGB4171


km 357,649
357,7
km 357,721
357,8
357,9
358,0
km 358,071
358,1
358,2
km 358,228
358,3
km 358,294
19N
21N
23N
25N
27N
29N
31N
33N
35N
37N
39N
41N
20N
22N
24N
26N
28N
30N
32N
34N
36N
38N
40N
42N
km 357,649
km 357,721
km 358,071
km 358,228
km 358,294
©ČÚZK

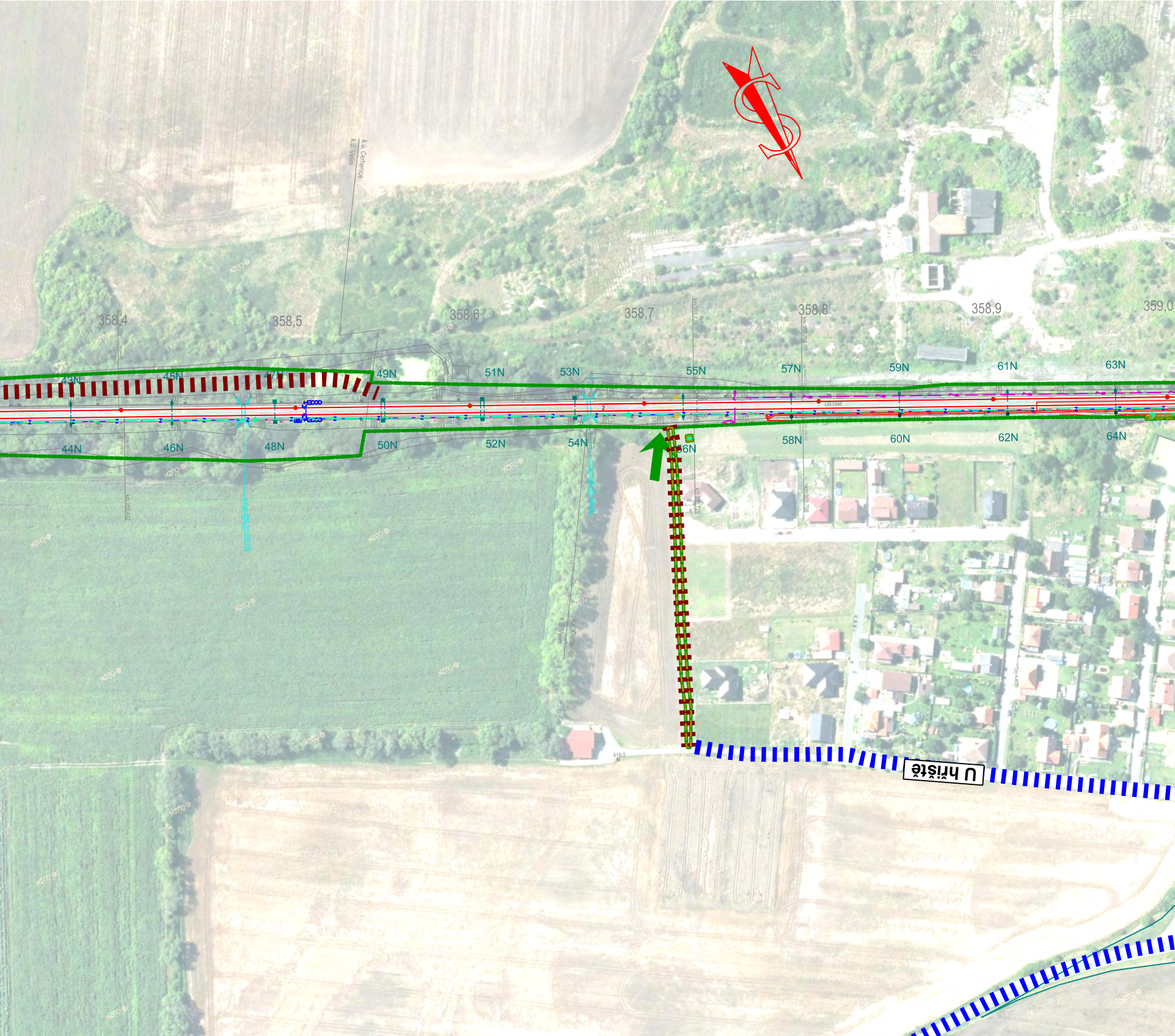
k.ú. Cerhenice
k.ú. Velim
358,4
358,5
358,6
358,7
358,8
358,9
359,0
43N
44N
45N
46N
47N
48N
49N
50N
51N
52N
53N
54N
55N
56N
57N
58N
59N
60N
61N
62N
63N
64N
GB1946
U hřiště
419,0
k.ú. Cerhenice
k.ú. Velim

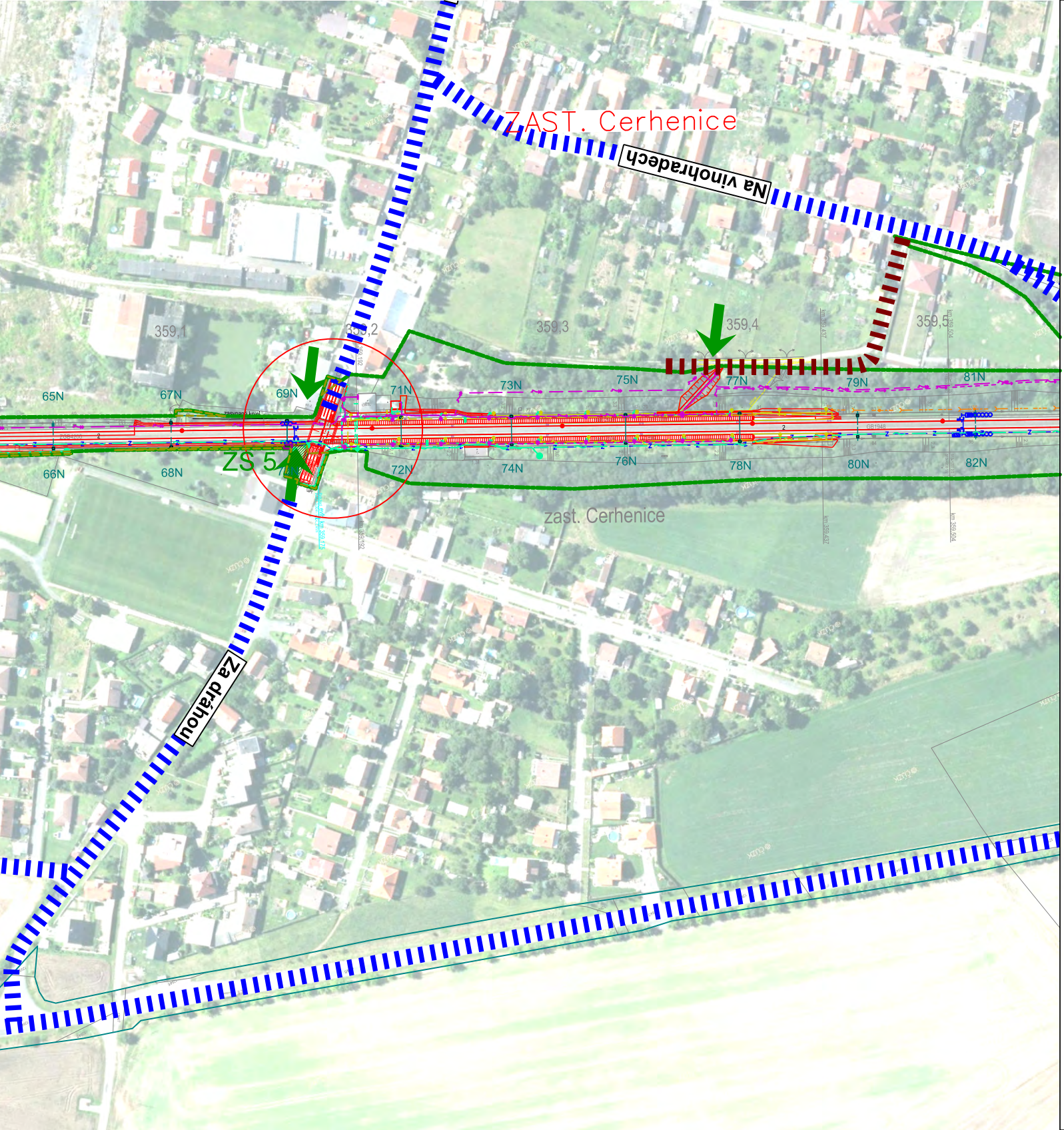
ZAST. Cerhenice
Na vinohradech
Za drahou
359,1
359,2
359,3
359,4
359,5
65N
66N
67N
68N
69N
71N
72N
73N
74N
75N
76N
77N
78N
79N
80N
81N
82N
ZS 5
zast. Cerhenice

Číslo změny:	*Obsah změny:*	*Datum změny:*
01	-	-
02	-	-
03	-	-

Investor:

Správa železniční dopravní cesty, státní organizace
Dlážděná 1003/7, 110 00 Praha 1

Stavební správa západ
Sokolovská 278/1955, 190 00 Praha 9

Společnost "SP+SEU_VelPo_DSP"

SUDOP PRAHA a.s.
Olšanská 1a
130 80 Praha 3
tel.: +420 267 094 111
e-mail: praha@sudop.cz

SUDOP EU a.s.
Olšanská 1a
130 80 Praha 3
tel.: +420 267 094 111
e-mail: praha@sudop.cz

Generální projektant:

SUDOP PRAHA a.s.
Olšanská 1a
130 80 Praha 3
tel.: +420 267 094 111
e-mail: praha@sudop.cz

Hlavní inženýr projektu: ING. MILOŠ KRAMEŠ

Garant profese: ING. LUKÁŠ POHOŘELÝ

Středisko: ŽELEZNIČNÍCH TRATÍ A UZLŮ

Vedoucí střediska:	*Odpovědný projektant SO, IO, PS:*	*Vypracoval:*	*Kontroloval:*
ING. JIŘÍ SYROVÝ	ING. LUKÁŠ POHOŘELÝ	ING. LUKÁŠ POHOŘELÝ	ING. MILOŠ KRAMEŠ

Název akce:

VELIM - POŘÍČANY, BC

Číslo smlouvy: 18 162 201

Projektový stupeň: DSP

Část:

SOUHRNNÁ TECHNICKÁ ZPRÁVA

ZÁSADY ORGANIZACE VÝSTAVBY

Datum: 05/2019

Číslo části: B.8

Název přílohy:

PŘEHLEDNÁ SITUACE STAVBY

Měřítko: **1:2000**

Počet formátů: **11 x A4**

Číslo přílohy: **2.1**

DOKUMENT LZE UŽÍVAT POUZE VE SMYSLU PŘÍSLUŠNÉ SMLOUVY O DÍLO. ŽÁDNÁ JEHO ČÁST NEMŮŽE BÝT DLE ZÁKONA č.121/2000 Sb. KOPÍROVÁNA NEBO JINÝM ZPŮSOBEM ROZŠIŘOVÁNA BEZ SOUHLASU SUDOP PRAHA a.s.