


ŘEZ NAD PORTÁLEM km 25,050
A POHLED VLEVO

1 : 100

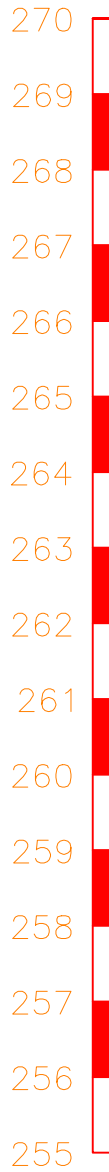
PŘÍMÁ

Řez 2



Vyčištění paty skalní stěny od napadávky
a čištění skalního svahu

Ochranné sítě proti
skalnímu řícení
z dvouzákrtového pletiva
s vplétanými ocelovými
lany Ø 8 mm á 0,3 m




ŘEZ A POHLED km 25,050

1 : 100

PŘÍMÁ

Řez 1



Vyčištění paty skalní
stěny od napadávky

Vyčištění paty skalní
stěny od napadávky

SROV. ROVINA 252.0 m

VZDAL. PLANE [m]	3.000	3.000
------------------	-------	-------

Ochranné sítě proti
skalnímu řícení
z dvouzákrtového pletiva
s vplétanými ocelovými
lany Ø 8 mm á 0,3 m

Ochranné sítě proti
skalnímu řícení
z dvouzákrtového pletiva
s vplétanými ocelovými
lany Ø 8 mm á 0,3 m

Řez 3



VÝŠKOVÝ SYSTÉM	Bpv
SOUŘADNICOVÝ SYSTÉM	JTSK

DOKUMENTACE PRO ZADÁNÍ STAVBY

Zodpov. projektant	Vypracoval	Kontroloval:	KÚ:		
ING. HASÍK	ING. HASÍK	MGR. TICHÝ			
Investor: Správa železniční dopravní cesty, státní organizace				formát	4x4
Stavba: Stabilizace žel. spodku a sanace skal na trati Jílové - Davle				datum	06/2019
				stupeň	DSP
Část: Mosty propustky a zdi				měřítko	1:100
				část:	číslo přílohy:
Obsah: SO 12 km 25,050 skalní svah u vjezdového portálu tunelu - POHLED A ŘEZY				E.1.4	7