


VÝŠKOVÝ SYSTÉM	Bpv
SOUŘADNICOVÝ SYSTÉM JTSK	

## DOKUMENTACE PRO ZADÁNÍ STAVBY

Zodpov. projektant	Vypracoval	Kontroloval:	KÚ:		
ING. HASÍK	ING. HASÍK	MGR. TICHÝ			
Investor: Správa železniční dopravní cesty, státní organizace				formát	xA4
Stavba: „Zvýšení stability skálních masivů na trati Praha-Vrané-Dobříš/Čerčany“				datum	06/2019
				stupeň	DSP
Část: Geodetická dokumentace				měřítko	–
				část:	číslo přílohy:
Obsah: MAJETKOPRÁVNÍ ČÁST				I	I.2

**1. Stavba bude provedena na pozemcích dotčených stavbou :**

Objekt	Číslo parcely	Katastr. území	Vlastník	List vla- stnictví	Druh pozemku/ využití/ochrana	Výměra [m²]
Nemovitosti (pozemky) ve vlastnictví České republiky s právem hospodařit s majetkem státu zastoupeného SŽDC						
SO 01-SO 06, SO 15	636/1	Petrov u Prahy (okres Praha- západ);719757	Správa železniční dopravní cesty, státní organizace, Dlážděná 1003/7, Nové Město, 11000 Praha 1	333	ostatní plocha	81102
SO 07-SO 08	248/2	Sázava u Davle (okres Praha- západ);624837	Správa železniční dopravní cesty, státní organizace, Dlážděná 1003/7, Nové Město, 11000 Praha 1	306	ostatní plocha	24184
SO 10	442	Luka pod Medníkem (okres Praha- západ);688754	Správa železniční dopravní cesty, státní organizace, Dlážděná 1003/7, Nové Město, 11000 Praha 1	205	ostatní plocha památkově chráněné území	23248
SO 12 (vjezdový portál)	445/1	Luka pod Medníkem (okres Praha- západ);688754	Správa železniční dopravní cesty, státní organizace, Dlážděná 1003/7, Nové Město, 11000 Praha 1	205	ostatní plocha evropsky významná lokalita	35652
Nemovitosti (pozemky) ostatních vlastníků dotčené stavbou						
SO 12 (vjezdový portál)	409/7	Luka pod Medníkem (okres Praha- západ);688754	Město Jílové u Prahy, Masarykovo náměstí 194, 25401 Jílové u Prahy	10001	pozemek určený k plnění funkcí lesa přírodní památka	31897

**2. Seznam nemovitostí a jejich částí dotčených dočasným zábořem v členění na ZPF, PUPFL a nemovitosti ostatní (dočasný zábor do jednoho roku, doba výstavby do 4 měsíců) :**

Objekt	Číslo parcely	Katastr. území	Vlastník	List vlastnictví	Druh pozemku/ využití/ochrana	Výměra (m2)	Dočasný zábor (m2)	Způsob ochrany
SO 12 (vjezdový portál)	409/7	Luka pod Medníkem (okres Praha-západ);688754	Město Jílové u Prahy, Masarykovo náměstí 194, 25401 Jílové u Prahy	10001	pozemek určený k plnění funkcí lesa přírodní památka	31897	126	PUPFL

**3. Seznam nemovitostí a jejich částí dotčených věcným břemenem**

Nejsou.

**4. Seznam pozemků z PUPFL do vzdálenosti 50 m od obvodu stavby**

Objekt	Číslo parcely	Katastr. území	Vlastník	List vlastnictví	Druh pozemku/ využití/ochrana	Výměra (m2)
SO 12 (vjezdový portál)	409/7	Luka pod Medníkem (okres Praha-západ);688754	Město Jílové u Prahy, Masarykovo náměstí 194, 25401 Jílové u Prahy	10001	pozemek určený k plnění funkcí lesa přírodní památka	31897

**5. Seznam sousedních nemovitostí :**

Objekt	Číslo parcely	Katastr. území	Vlastník	List vla- stnictví	Druh pozemku/ využití	Výměra [m²]
SO 12 (vjezdový portál)	409/7	Luka pod Medníkem (okres Praha- západ);688754	Město Jílové u Prahy, Masarykovo náměstí 194, 25401 Jílové u Prahy	10001	pozemek určený k plnění funkcí lesa přírodní památka	31897

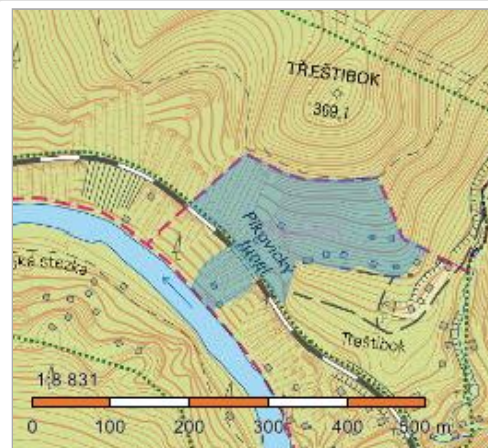
**Bilance ploch podle okresů a katastrálních území**

Přehledný seznam dočasných záborů nemovitostí v členění na ZPF, PUPFL a nemovitosti ostatní

Objekt	Číslo parcely	Katastr. území	Vlastník	List vla- stnictví	Druh pozemku/ využití/ochrana	Výměra (m2)	Dočasný zábor (m2)	Způsob ochrany
SO 12 (vjezdový portál)	409/7	Luka pod Medníkem (okres Praha- západ);688754	Město Jílové u Prahy, Masarykovo náměstí 194, 25401 Jílové u Prahy	10001	pozemek určený k plnění funkcí lesa přírodní památka	31897	126	PUPFL

## Informace o pozemku

Parcelní číslo:	<a href="#">409/7</a>
Obec:	<a href="#">Jílové u Prahy [539333]</a>
Katastrální území:	<a href="#">Luka pod Medníkem [688754]</a>
Číslo LV:	<a href="#">10001</a>
Výměra [m <sup>2</sup> ]:	31897
Typ parcely:	Parcela katastru nemovitostí
Mapový list:	KMD
Určení výměry:	Graficky nebo v digitalizované mapě
Druh pozemku:	lesní pozemek



## Vlastníci, jiní oprávnění

Vlastnické právo	Podíl
Město Jílové u Prahy, Masarykovo náměstí 194, 25401 Jílové u Prahy	

## Způsob ochrany nemovitosti

Název
pozemek určený k plnění funkcí lesa
přírodní rezervace nebo přírodní památka
evropsky významná lokalita

## Seznam BPEJ

Parcela nemá evidované BPEJ.

## Omezení vlastnického práva

Typ
Věcné břemeno (podle listiny)

## Jiné zápisy

Nejsou evidovány žádné jiné zápisy.

Řízení, v rámci kterých byl k nemovitosti zapsán cenový údaj
--

Nemovitost je v územním obvodu, kde státní správu katastru nemovitostí ČR vykonává [Katastrální úřad pro Středočeský kraj, Katastrální pracoviště Praha-západ](#)

Zobrazené údaje mají informativní charakter. Platnost k 07.07.2019 11:00:00.

## Informace o pozemku

Parcelní číslo:	<a href="#">442</a>
Obec:	<a href="#">Jílové u Prahy [539333]</a>
Katastrální území:	<a href="#">Luka pod Medníkem [688754]</a>
Číslo LV:	<a href="#">205</a>
Výměra [m <sup>2</sup> ]:	23248
Typ parcely:	Parcela katastru nemovitostí
Mapový list:	KMD
Určení výměry:	Graficky nebo v digitalizované mapě
Způsob využití:	dráha
Druh pozemku:	ostatní plocha



## Vlastníci, jiní oprávnění

Vlastnické právo	Podíl
Česká republika,	
Právo hospodařit s majetkem státu	Podíl
Správa železniční dopravní cesty, státní organizace, Dlážděná 1003/7, Nové Město, 11000 Praha 1	

## Způsob ochrany nemovitosti

Název
památkově chráněné území

## Seznam BPEJ

Parcela nemá evidované BPEJ.

## Omezení vlastnického práva

Nejsou evidována žádná omezení.

## Jiné zápisy

Typ
Změna výměr obnovou operátu

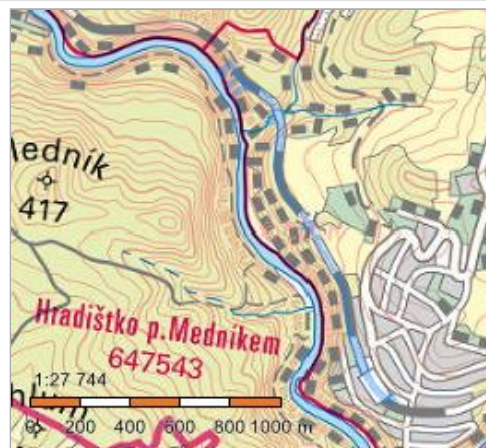
Řízení, v rámci kterých byl k nemovitosti zapsán cenový údaj

Nemovitost je v územním obvodu, kde státní správu katastru nemovitostí ČR vykonává [Katastrální úřad pro Středočeský kraj, Katastrální pracoviště Praha-západ](#)

Zobrazené údaje mají informativní charakter. Platnost k 07.07.2019 11:00:00.

## Informace o pozemku

Parcelní číslo:	<a href="#">445/1</a>
Obec:	<a href="#">Jílové u Prahy [539333]</a>
Katastrální území:	<a href="#">Luka pod Medníkem [688754]</a>
Číslo LV:	<a href="#">205</a>
Výměra [m <sup>2</sup> ]:	35652
Typ parcely:	Parcela katastru nemovitostí
Mapový list:	KMD
Určení výměry:	Graficky nebo v digitalizované mapě
Způsob využití:	dráha
Druh pozemku:	ostatní plocha



## Vlastníci, jiní oprávnění

Vlastnické právo	Podíl
Česká republika,	
Právo hospodařit s majetkem státu	Podíl
Správa železniční dopravní cesty, státní organizace, Dlážděná 1003/7, Nové Město, 11000 Praha 1	

## Způsob ochrany nemovitosti

Název
přírodní rezervace nebo přírodní památka
evropsky významná lokalita

## Seznam BPEJ

Parcela nemá evidované BPEJ.

## Omezení vlastnického práva

Nejsou evidována žádná omezení.

## Jiné zápisy

Typ
Změna výměr obnovou operátu

Řízení, v rámci kterých byl k nemovitosti zapsán cenový údaj
--

Nemovitost je v územním obvodu, kde státní správu katastru nemovitostí ČR vykonává [Katastrální úřad pro Středočeský kraj, Katastrální pracoviště Praha-západ](#)

Zobrazené údaje mají informativní charakter. Platnost k 07.07.2019 11:00:00.

## Informace o pozemku

Parcelní číslo:	<a href="#">636/1</a>
Obec:	<a href="#">Petrov [539546]</a>
Katastrální území:	<a href="#">Petrov u Prahy [719757]</a>
Číslo LV:	<a href="#">333</a>
Výměra [m²]:	81102
Typ parcely:	Parcela katastru nemovitostí
Mapový list:	KMD
Určení výměry:	Graficky nebo v digitalizované mapě
Způsob využití:	jiná plocha
Druh pozemku:	ostatní plocha



## Vlastníci, jiní oprávnění

Vlastnické právo	Podíl
Česká republika,	
Právo hospodařit s majetkem státu	Podíl
Správa železniční dopravní cesty, státní organizace, Dlážděná 1003/7, Nové Město, 11000 Praha 1	

## Způsob ochrany nemovitosti

Název
přírodní rezervace nebo přírodní památka
evropsky významná lokalita

## Seznam BPEJ

Parcela nemá evidované BPEJ.

## Omezení vlastnického práva

Nejsou evidována žádná omezení.

## Jiné zápisy

Typ
Změna výměr obnovou operátu

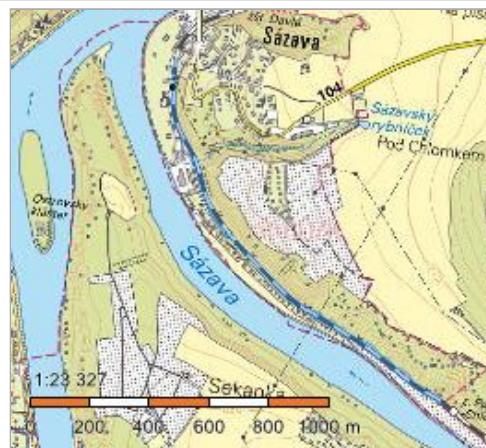
Řízení, v rámci kterých byl k nemovitosti zapsán cenový údaj
--

Nemovitost je v územním obvodu, kde státní správu katastru nemovitostí ČR vykonává [Katastrální úřad pro Středočeský kraj, Katastrální pracoviště Praha-západ](#)

Zobrazené údaje mají informativní charakter. Platnost k 07.07.2019 13:00:00.

## Informace o pozemku

Parcelní číslo:	<a href="#">248/2</a>
Obec:	<a href="#">Davle [539163]</a>
Katastrální území:	<a href="#">Sázava u Davle [624837]</a>
Číslo LV:	<a href="#">306</a>
Výměra [m <sup>2</sup> ]:	24184
Typ parcely:	Parcela katastru nemovitostí
Mapový list:	KMD
Určení výměry:	Graficky nebo v digitalizované mapě
Způsob využití:	dráha
Druh pozemku:	ostatní plocha



## Vlastníci, jiní oprávnění

Vlastnické právo	Podíl
Česká republika,	
Právo hospodařit s majetkem státu	Podíl
Správa železniční dopravní cesty, státní organizace, Dlážděná 1003/7, Nové Město, 11000 Praha 1	

## Způsob ochrany nemovitosti

Nejsou evidovány žádné způsoby ochrany.

## Seznam BPEJ

Parcela nemá evidované BPEJ.

## Omezení vlastnického práva

Nejsou evidována žádná omezení.

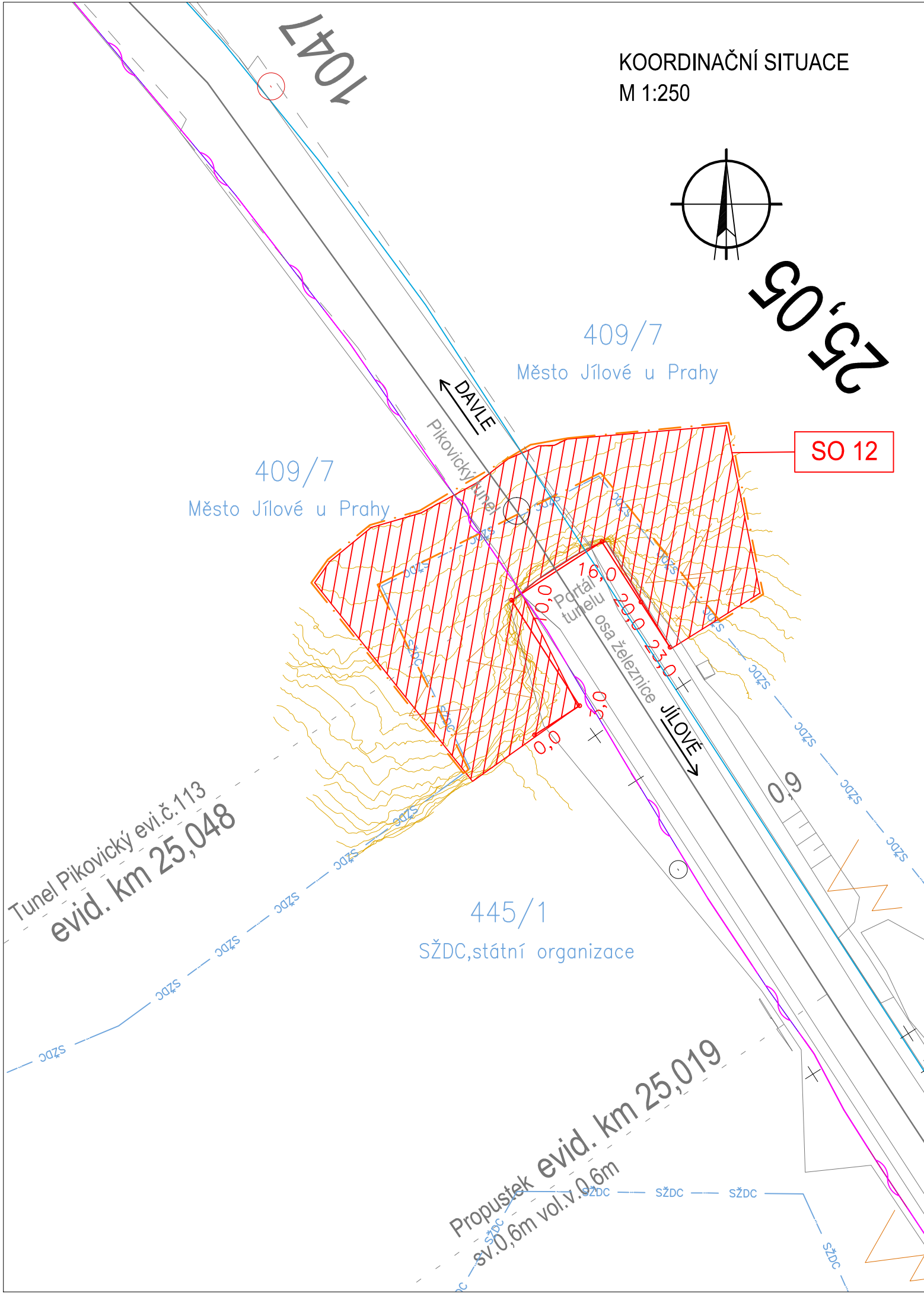
## Jiné zápisy

Nejsou evidovány žádné jiné zápisy.

Řízení, v rámci kterých byl k nemovitosti zapsán cenový údaj

Nemovitost je v územním obvodu, kde státní správu katastru nemovitostí ČR vykonává [Katastrální úřad pro Středočeský kraj, Katastrální pracoviště Praha-západ](#)

Zobrazené údaje mají informativní charakter. Platnost k 07.07.2019 13:00:00.




LEGENDA:

- SŽDC — HRANICE POZEMKU SŽDC
- HRANICE POZEMKŮ
- DOČASNÝ ZÁBOR
- SANACE SVAHU SO12

VÝŠKOVÝ SYSTÉM	Bpv
SOUŘADNICOVÝ SYSTÉM	JTSK

DOKUMENTACE PRO ZADÁNÍ STAVBY

Zodpov. projektant	Vypracoval	Kontroloval:	KÚ:		
ING. HASÍK	ING. HASÍK	MGR. TICHÝ			
Investor: Správa železniční dopravní cesty, státní organizace				formát	2xA4
Stavba: Zvýšení stability skalních masivů na trati Praha-Vrané-Dobříš/Čerčany				datum	06/2019
				stupeň	DSP
Část:				měřítko	1:250
				část:	číslo přílohy:
Obsah: Výkres výkupu pozemků				1.2	