

DOKLADOVÁ ČÁST PRO STAVEBNÍ POVOLENÍ

ZVÝŠENÍ STABILITY SKALNÍCH MASIVŮ NA TRATI
PŇOVANY – BEZDRUŽICE



PLNÁ MOC

Podle ustanovení § 33 odst. 2, písm. b) zákona č. 500/2004 Sb., Správní řád, v platném znění zmocňuji obchodní společnost:

DIPONT s.r.o.

se sídlem: č.p. 505, 403 35 Libouchec, IČO: 286 93 094, DIČ: CZ28693094, zapsaná v obchodním rejstříku vedeném Krajským soudem v Ústí nad Labem, spisová značka C 27153, zastoupena Ing. Martou Novákovou, jednatelem společnosti (dále jen zmocněnec),

aby za **Správu železniční dopravní cesty, státní organizaci**, se sídlem Praha 1, Nové Město, Dlážďená 1003/7, PSČ 110 00, zapsanou v Obchodním rejstříku vedeném Městským soudem v Praze, spisová značka A 48384, IČ 70994234, organizační jednotku Stavební správu západ, jednala s orgány státní správy, orgány územní samosprávy, právníckými a fyzickými osobami ve věcech souvisejících se řízením o umístění stavby a stavebním řízením týkající se stavby:

„Zvýšení stability skalních masivů na trati Pňovany – Bezručice“

Zmocněnec je oprávněn jednat s vlastníky pozemků a staveb, které budou dotčeny výše uvedenou stavbou včetně sousedních pozemků, předkládat veškeré žádosti, návrhy a podání podle ustanovení stavebního zákona, správního řádu, případně jiných dotčených právních předpisů, účastnit se veškerých řízení, místních šetření, žádat o poskytnutí jakýchkoliv vyjádření, posudků, stanovisek a provádět další úkony nutné k získání pravomocných povolení.

Plná moc se vztahuje na vyzvedávání a přebírání všech písemností včetně správních rozhodnutí, umožňuje vzdát se práva na odvolání proti těmto rozhodnutím, vzdát se práva vznést námitky proti oznámení a zahájení řízení, získávat vzdání se práva odvolání od účastníků příslušného řízení a na jednání v rámci odvolacího řízení.

Plná moc je platná až do nabytí právní moci příslušného územního rozhodnutí respektive stavebního povolení.

Tuto plnou moc vydávám na základě „Podpisového řádu“ a mého pověření č. 2448 ze dne 2. 5. 2018 vydaného generálním ředitelem Správy železniční dopravní cesty, státní organizace.

V Praze dne: 27-05-2019

Ing. Petr Hofhanzl
ředitel Stavební správy západ

Plnou moc přijímám v plném rozsahu.

V *184 n.l.* dne: 6.6.2019

Ing. Marta Nováková
Jednatel společnosti

ev. č. PM:50/2019



DIPONT s.r.o.
Kateřina Brabcová
Libouchec 505
403 35 Libouchec

V Praze, 31.10.2018

Naše zn.: **MW991011983998845**

Věc: vyjádření k žádosti k akci **"Zvýšení stability skalních masívů na trati Pňovany - Bezručice, SO 01 Sanace skalního masívu v km 2,7 - 2,9"**

Sdělujeme Vám, že společnost Vodafone Czech Republic a.s., se sídlem Praha 5, náměstí Junkových 2, IČ: 25788001, zapsaná dne 13.8. 1999 v obchodním rejstříku vedeném Městským soudem v Praze pod spisovou značkou B.6064 na základě předložené dokumentace ze dne **31.10.2018**

souhlasí s realizací projektu.

Ve vámi zadaném zájmovém území a v uvedené výšce (výška stavby: 0 m, výška jeřábu: 0 m) se nenachází žádné podzemní ani nadzemní vedení naší společnosti.

Platnost vyjádření je **1 rok** od data vydání.

S pozdravem

v.z. Kateřina Rendeková
Vodafone Czech Republic a.s.
Náměstí Junkových 2
155 00 Praha 5


Vodafone Czech Republic a.s.
náměstí Junkových 2, 155 00, Praha 5
IČO: 25788001, DIČ: CZ25788001
tel.: 776 971 111, fax: 776 971 192
-60-

Tel.: 607 105 305
E-mail: west@vodafone.cz

Seznam příloh/přiložených souborů:
Zadost_MW991011983998845.pdf



Vyřizuje: Dundáček Petr

E-mail: petr.dundacek@t-mobile.cz

DIPONT s.r.o.
Bc. Kateřina Brabcová
Libouchec 505
40335 Libouchec

Naše značka: **E40007/18**

V Praze dne: **31.10.2018**

Vyjádření a stanovení podmínek pro udělení souhlasu s umístěním stavby v ochranném pásmu sítě technické infrastruktury (TI) společnosti T-Mobile Czech Republic a.s.

Vydané podle § 101 ZÁKONA Č. 127/2005 Sb., o elektronických komunikacích a o změně některých souvisejících zákonů (zákon o elektronických komunikacích – dále jen ZEK), ve znění pozdějších předpisů a §161 zákona č. 183/2006 Sb., o územním plánování a stavebním řádu (stavební zákon) či dle dalších příslušných právních předpisů

Věc: Zvýšení stability skalních masívů na trati Pňovany - Bezručice, SO 01 Sanace skalního masívu v km 2,7 - 2,9

Stupeň: Jiný důvod

Na základě předložených projektových podkladů dáváme **souhlasné stanovisko k vydání Územního souhlasu / rozhodnutí (Stavebního povolení) a následně souhlas s realizací stavby.**

Dle předložených dokladů nedojde ke kolizi s technickou infrastrukturou společnosti **T-Mobile Czech Republic a.s.**

Toto stanovisko má platnost 1 rok.

Vydané stanovisko nelze prodloužit. Po uplynutí platnosti zadejte žádost o nové stanovisko.

T-Mobile
T-Mobile Czech Republic a.s.
Tomáčkova 2144/1
148 00 Praha 4
IČ 649 49 681, DIČ CZ64949681

.....
Ochrana sítí
Technologický úsek

V případě doplňujících dotazů vždy uvádějte v „Předmětu“ e-mailu číslo jednací.



Příloha č. 1

Rekapitulace žádosti o vyjádření k existenci sítě elektronických komunikací

Číslo žádosti: **E40007/18**
Název stavby /akce: **Zvýšení stability skalních masívů na trati Pňovany - Bezdrůžice, SO 01 Sanace skalního masívu v km 2,7 - 2,9**
Datum podání žádosti: **31.10.2018**
Důvod žádosti: **Jiný důvod**
Popis jiného důvodu žádosti: **Existence sítí**
Poznámka:

Žadatel

Firma / organizace: **DIPONT s.r.o.**
IČ: **28693094**
DIČ:
Kontaktní osoba: **Bc. Kateřina Brabcová**
Adresa: **Libouchec 505**
Město / obec: **Libouchec**
PSČ: **40335**
Stát:
E-mail: **brabcova@dipont.cz**
Telefonní číslo: **+420739450114**

Stavebník

Firma / organizace:
Kontaktní osoba:
Adresa:
Město / obec:
PSČ:
Stát:
E-mail:
Telefonní číslo:

Stavba

Výška nad terénem (metry): **0 m**
Projektant:
Druh stavby: **Ostatní**
Hodnota projektu:
Měsíc zahájení stavby:
Měsíc ukončení stavby:

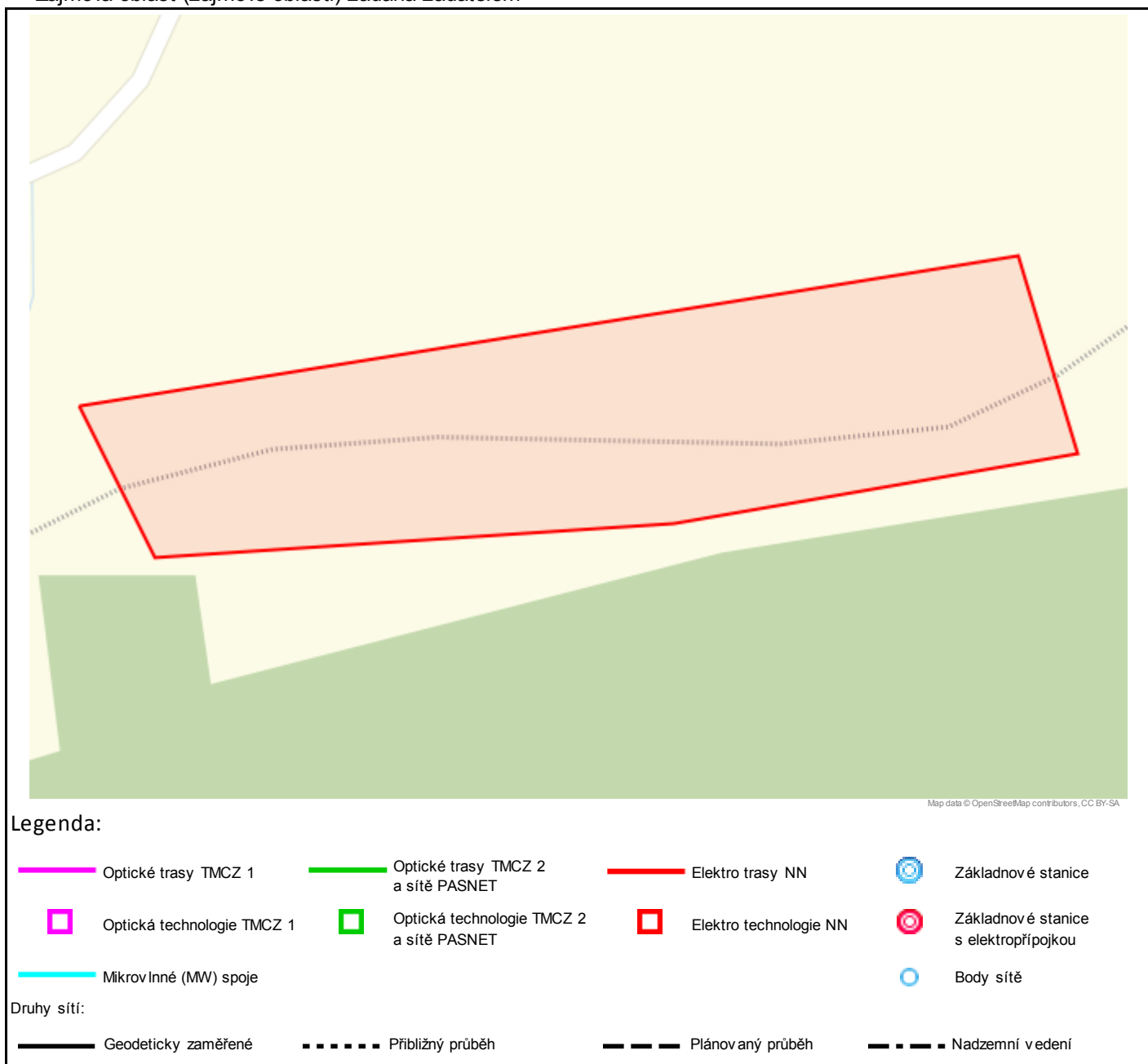
Odeslání stanoviska

E-mail: **brabcova@dipont.cz**

Příloha č. 2

Situační plánek

Zájmová oblast (zájmové oblasti) zadaná žadatelem



Geometrie zájmové oblasti (zájmových oblastí) žádosti ve formátu WKT a souřadnicovém systému S-JTSK. Zkopírováním textu lze geometrii zobrazit v jakémkoli softwaru podporujícím formát WKT.

POLYGON((-843771.75 -1061242.9,-843755.35 -1061294.23,-843590.25 -1061309.05,-843459.65 -1061306.93,-843468.65 -1061241.85,-843771.75 -1061242.9))

DIPONT s.r.o.
Libouchec /505
40335 Libouchec

Váš dopis značky / ze dne	Naše značka	Vyřizuje	Místo odeslání / dne
0000056361 / 31.10.2018	UPTS/OS/205597/2018	Simona Hulíková	Praha / 05.11.2018

Věc: Vyjádření k existenci podzemních sítí spol. České Radiokomunikace, a.s.

Účel: Existence sítí

Akce: Zvýšení stability skalních masívů na trati Pňovany - Bezdrůžice, SO 01 Sanace skalního masívu v km 2,7 - 2,9

K Vaší žádosti o vyjádření k existenci sítí Vám sdělujeme, že ve Vámi vyznačeném/řešeném území nedojde ke styku s žádným podzemním vedením/zařízením v naší správě.

S pozdravem

Za správnost:


České Radiokomunikace a.s.
Skokanská 2117/1
169 00 Praha 6
(53)

Simona Hulíková
Specialista ochrany sítě

Příloha: Daňový doklad

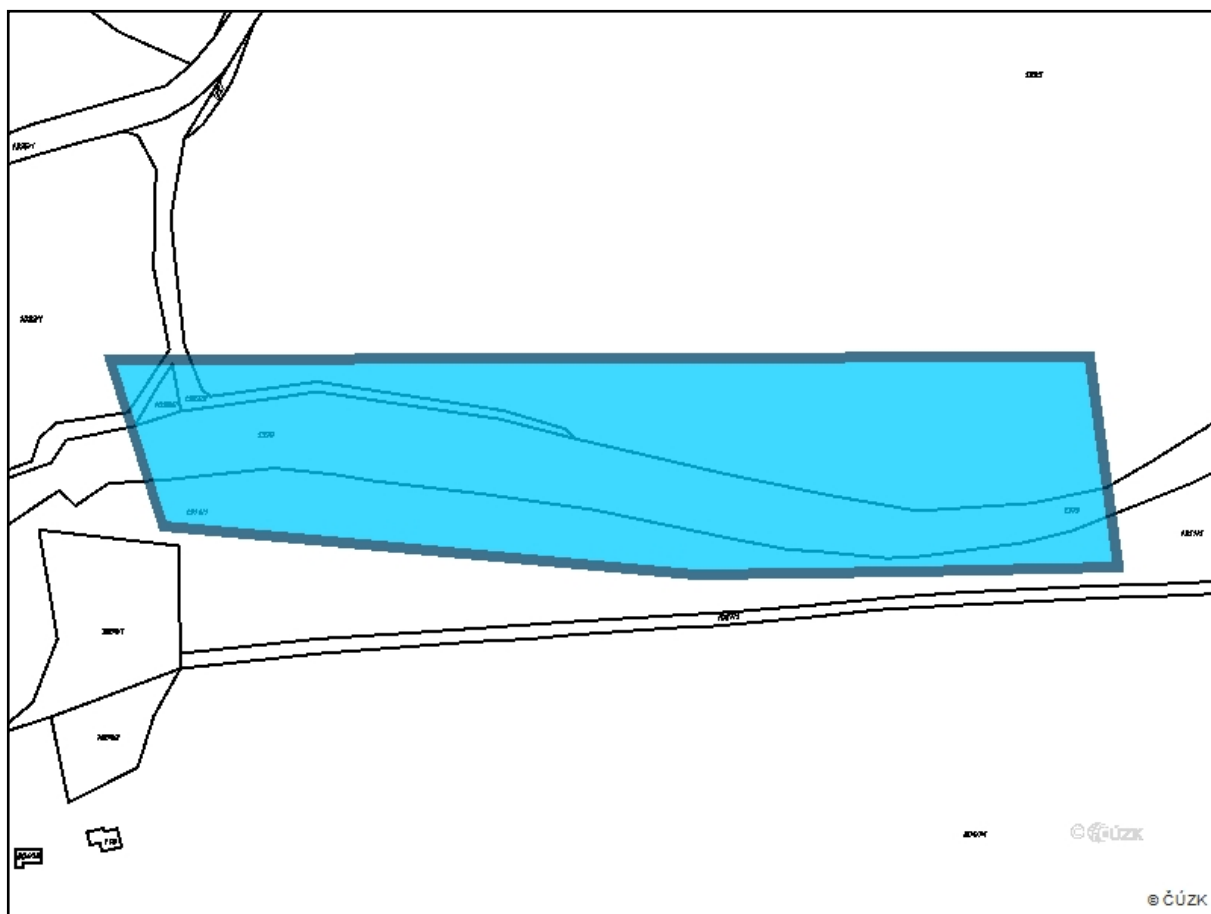
Platnost tohoto vyjádření je jeden rok od data vystavení, tj. do 05.11.2019

PIN: 9612

Úhradu částky za vyjádření proveďte na účet Českých Radiokomunikací, a.s. Číslo účtu Českých Radiokomunikací, a.s. vč. variabilního symbolu naleznete na přiloženém Zjednodušeném daňovém dokladu.

Žádost č. j. UPTS/OS/205597/2018

Zájmové území



Poznámka: Upozorňujeme Vás, že toto stanovisko **NELZE** uplatnit pro umístění a provoz větrných elektráren.

**VYJÁDŘENÍ O EXISTENCI SÍTĚ ELEKTRONICKÝCH KOMUNIKACÍ
společnosti Česká telekomunikační infrastruktura a.s.
(„Vyjádření“)**

**A VŠEOBECNÉ PODMÍNKY OCHRANY SÍTĚ ELEKTRONICKÝCH KOMUNIKACÍ
společnosti Česká telekomunikační infrastruktura a.s.
(„Všeobecné podmínky ochrany SEK“)**

toto Vyjádření a Všeobecné podmínky ochrany SEK je vydané dle ustanovení § 101 zákona č. 127/2005 Sb., o elektronických komunikacích a o změně některých souvisejících zákonů, v platném znění („**Zákon o elektronických komunikacích**“), a dle ustanovení § 161 zákona č. 183/2006 Sb., o územním plánování a stavebním řádu, v platném znění („**Stavební zákon**“), a dle příslušných ustanovení zákona č. 89/2012 Sb., občanského zákoníku, v platném znění („**Občanský zákoník**“)

Číslo jednací: 767491/18

Číslo žádosti: 0118 298 158 („Žádost“)

Název akce („ Stavba “)		Zvýšení stability skalních masívů na trati Pňovany - Bezdrůžice, SO 01 Sanace skalního masívů v km 2,7 - 2,9	
Důvod vydání Vyjádření („ Důvod vyjádření “)		Informace o poloze sítě	
Žadatel	DIPONT s.r.o.		
Stavebník	DIPONT s.r.o.		
Zájmové území	Okres	Tachov	
	Obec	Erpužice	
	Kat. území / č. parcely	Malovice u Erpužic	
Platnost Vyjádření		31. 10. 2020 („Den konce platnosti Vyjádření“)	

Žadatel Žádostí určil a vyznačil Zájmové území, jakož i určil Důvod Vyjádření.

Na základě určení a vyznačení Zájmového území Žadatelem a na základě určení Důvodu Vyjádření vydává společnost Česká telekomunikační infrastruktura a.s. následující Vyjádření:

Nedojde ke střetu se sítí elektronických komunikací (dále jen „SEK“) společnosti **Česká telekomunikační infrastruktura a.s.**

- (I) Na Žadatelem určeném a vyznačeném Zájmovém území se nevyskytuje SEK společnosti Česká telekomunikační infrastruktura a.s.
- (II) Stavebník nebo jím pověřená třetí osoba je povinen řídit se Všeobecnými podmínkami ochrany SEK, které jsou nedílnou součástí Vyjádření; a
- (III) Stavebník a/nebo Žadatel není oprávněn užít toto Vyjádření k podání jakékoliv žádosti o vydání jakéhokoliv správního rozhodnutí či jiného rozhodnutí majícího obdobný charakter.

Vyjádření je platné pouze pro Zájmové území určené a vyznačené Žadatelem, jakož i pro Důvod Vyjádření stanovený a určený Žadatelem v Žádosti.

Číslo jednací: 767491/18

Číslo žádosti: 0118 298 158

Vyjádření pozbývá platnosti i) dnem, kdy je Žadatelem a/nebo Stavebníkem použito k podání žádosti o vydání jakéhokoliv správního rozhodnutí či jiného rozhodnutí majícího obdobný charakter a/nebo dnem zahájení jakéhokoliv správního rozhodnutí či jiného rozhodnutí majícího obdobný charakter, ve kterém bylo Vyjádření použito, ii) uplynutím doby platnosti v tomto Vyjádření uvedeného, iii) změnou rozsahu Zájmového území či změnou Důvodu Vyjádření uvedeného v Žádosti a/nebo iv) porušením Všeobecných podmínek ochrany SEK, to vše v závislosti na tom, která ze skutečností rozhodná pro pozbytí platnosti Vyjádření nastane nejdříve.

Společnost Česká telekomunikační infrastruktura a.s. vydáním tohoto Vyjádření poskytla Žadateli pro Žadatelem určené a vyznačené Zájmové území veškeré informace o SEK dostupné společnosti Česká telekomunikační infrastruktura a.s. ke dni podání Žádosti.

Ze strany společnosti Česká telekomunikační infrastruktura a.s. může v některých případech docházet ke zpracování Vašich osobních údajů. Ke zpracování Vašich osobních údajů dochází vždy v souladu s platnými právními předpisy. Konkrétní zásady a podmínky zpracování osobních údajů společnosti Česká telekomunikační infrastruktura a.s. jsou dostupné na stránce <https://www.cetin.cz/zasady-ochrany-osobnich-udaju>.

V případě dotazů k Vyjádření kontaktujte prosím asistenční linku 238 461 111.

Přílohami Vyjádření jsou:

- *Všeobecné podmínky ochrany SEK*
- *Situační výkres (obsahuje Zájmové území určené a vyznačené Žadatelem a výřezy účelové mapy SEK)*

Vyjádření vydala společnost **Česká telekomunikační infrastruktura a.s.** dne: 31. 10. 2018.


Česká telekomunikační infrastruktura a.s.
Olšanská 2681/6
130 00 Praha 3
DIČ: CZ04084063


VŠEOBECNÉ PODMÍNKY OCHRANY SÍTĚ ELEKTRONICKÝCH KOMUNIKACÍ společnosti Česká telekomunikační infrastruktura a.s.

1. PLATNOST VŠEOBECNÝCH PODMÍNEK

- i) Tyto Všeobecné podmínky ochrany sítě elektronických komunikací (dále jen „**VPOSEK**“) tvoří součást Vyjádření (jak je tento pojem definován níže v článku 2 VPOSEK).
- ii) V případě rozporu mezi Vyjádřením a těmito VPOSEK mají přednost ustanovení Vyjádření, pokud není těmito VPOSEK stanoveno jinak.

2. DEFINICE

Níže uvedené termíny, jsou-li použity v těchto VPOSEK a uvozeny velkým písmenem, mají následující význam:

„**CETIN**“ znamená Česká telekomunikační infrastruktura a.s. se sídlem Olšanská 2681/6, Praha 3 PSČ 130 00, IČO: 04084063, zapsaná v obchodním rejstříku vedeném Městským soudem v Praze pod spz. B 20623;

„**Občanský zákoník**“ znamená zákon č. 89/2012 Sb., občanský zákoník, ve znění pozdějších předpisů;

„**POS**“ je zaměstnanec společnosti CETIN, pověřený ochranou sítě, Ladislav Moule, tel.: 702 128 053, e-mail: ladislav.moule@cetin.cz;

„**Den**“ je kalendářní den;

„**Příslušné požadavky**“ znamená jakýkoli a každý příslušný právní předpis, vč. technických norem, nebo normativní právní akt veřejné správy či samosprávy, nebo jakékoli rozhodnutí, povolení, souhlas nebo licenci, včetně podmínek, které s ním souvisí;

„**SEK**“ je síť elektronických komunikací ve vlastnictví CETIN;

„**Stavba**“ je stavba a/nebo činnosti ve vztahu, k níž bylo vydáno Vyjádření, a je prováděna Stavebníkem a/nebo Žadatelem v souladu s Příslušnými požadavky, povolená příslušným správním rozhodnutím vydaným dle Stavebního zákona;

„**Situační výkres**“ je výkres, který je přílohou Vyjádření a obsahuje Zájmové území určené a vyznačené Žadatelem v Žádosti a výřezy účelové mapy SEK;

„**Stavebník**“ je osoba takto označená ve Vyjádření;

„**Vyjádření**“ je vyjádření o existenci sítě elektronických komunikací vydané společností CETIN dne 31. 10. 2018 pod č.j. 767491/18;

„**Zájmové území**“ je území označené Žadatelem a/nebo Stavebníkem v Žádosti;

„**Stavební zákon**“ je zákon č. 183/2006 Sb., o územním plánování a stavebním řádu;

„**Zákon o elektronických komunikacích**“ je zákon č. 127/2005 Sb., o elektronických komunikacích a o změně některých souvisejících zákonů, ve znění pozdějších předpisů;

„**Žadatel**“ je osoba takto označená ve Vyjádření.

„**Žádost**“ je žádost, kterou Žadatel a/nebo Stavebník požádal CETIN o vydání Vyjádření.

3. PLATNOST A ÚČINNOST VPOSEK

Tyto VPOSEK jsou platné a účinné Dnem odeslání Vyjádření na i) adresu elektronické pošty Stavebníka a/nebo Žadatele uvedenou v Žádosti nebo ii) adresu pro doručení prostřednictvím poštovní přepravy uvedenou Stavebníkem a/nebo Žadatelem v Žádosti.

4. OBECNÁ PRÁVA A POVINNOSTI STAVEBNÍKA A/NEBO ŽADATELE

- (i) Stavebník, Žadatel je výslovně srozuměn s tím, že SEK je veřejně prospěšným zařízením, byla zřízena ve veřejném zájmu a je chráněna Příslušnými požadavky.

- (ii) Stavebník, Žadatel nebo jím pověřená třetí osoba, je povinen při provádění Stavby nebo jiných prací, při odstraňování havárií a projektování staveb, řídit se Příslušnými požadavky, správnou praxí v oboru stavebnictví a technologickými postupy a je povinen učinit veškerá nezbytná opatření vyžadovaná Příslušnými požadavky k ochraně SEK před poškozením. Povinnosti dle tohoto odstavce má Stavebník rovněž ve vztahu k SEK, které se nachází mimo Zájmové území.
- (iii) Při zjištění jakéhokoli rozporu mezi údaji v Situačním výkresu, který je přílohou Vyjádření a skutečným stavem, je Stavebník a/nebo Žadatel povinen bez zbytečného odkladu, nejpozději Den následující po zjištění takové skutečnosti, zjištěný rozpor oznámit POS.
- (iv) Případné dodatečné požadavky na úpravu a přeložení SEK zajistí společnost CETIN v souladu s ustanovením § 104 odst. 17 Zákona o elektronických komunikacích.
- (v) Stavebník, Žadatel nebo jím pověřená třetí osoba, je povinen každé poškození či krádež SEK bezodkladně, nejpozději Den následující po zjištění takové skutečnosti, oznámit takovou skutečnost dohledovému centru společnosti CETIN na telefonní číslo +420 238 464 190.
- (vi) Bude-li Stavebník, Žadatel nebo jím pověřená třetí osoba na společnosti CETIN požadovat, aby se jako účastník správního řízení, pro jehož účely bylo toto Vyjádření vydáno, vzdala práva na odvolání proti rozhodnutí vydanému ve správním řízení, je oprávněn kontaktovat POS.

5. ROZHODNÉ PRÁVO

Vyjádření a VPOSEK se řídí českým právem, zejména Občanským zákoníkem, Zákonem o elektronických komunikacích a Stavebním zákonem. Veškeré spory z Vyjádření či VPOSEK vyplývající budou s konečnou platností řešeny u příslušného soudu České republiky.

6. PÍSEMNÝ STYK

Písemným stykem či pojmem „písemně“ se pro účely Vyjádření a VPOSEK rozumí předání zpráv jedním z těchto způsobů:

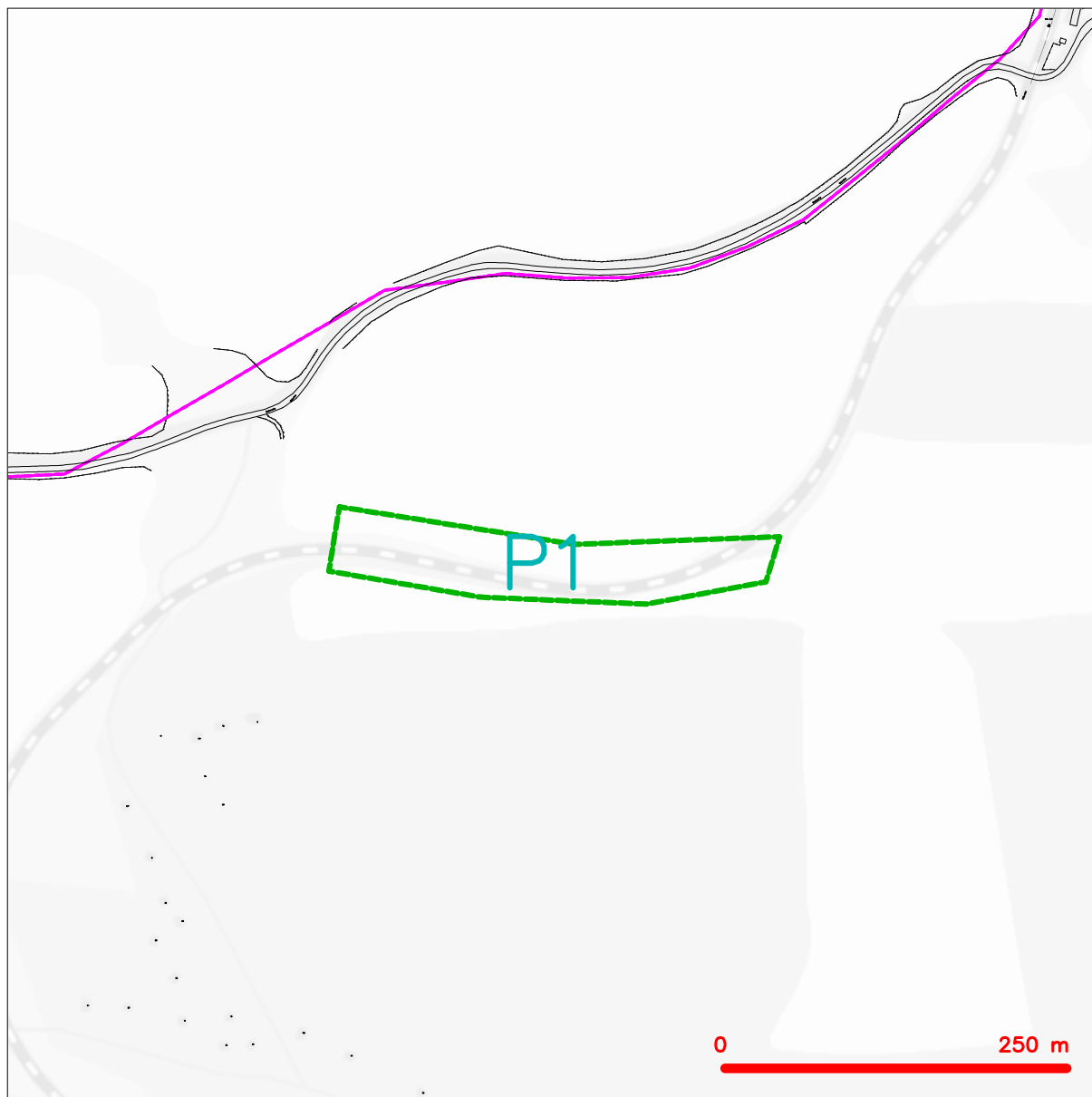
- v listinné podobě;

- e-mailovou zprávou se zaručeným elektronickým podpisem dle zák. č. 227/2000 Sb., o elektronickém podpisu a o změně některých dalších zákonů (zákon o elektronickém podpisu), ve znění pozdějších předpisů;

7. ZÁVĚREČNÁ USTANOVENÍ

- (i) Stavebník, Žadatel nebo jím pověřená třetí osoba je počínaje Dnem převzetí Vyjádření povinen užít informace a data uvedená ve Vyjádření pouze a výhradně k účelu, pro který mu byla tato poskytnuta. Stavebník, Žadatel nebo jím pověřená třetí osoba není oprávněn informace a data rozmnožovat, rozšiřovat, pronajímat, půjčovat či jinak umožnit jejich užívání třetí osobou bez předchozího písemného souhlasu společnosti CETIN.
- (ii) Pro případ porušení kterékoliv z povinností Stavebníka, Žadatele nebo jím pověřené třetí osoby, založené Vyjádřením /nebo těmito VPOSEK je Stavebník, Žadatel či jím pověřená třetí osoba odpovědný za veškeré náklady a škody, které společnosti CETIN vzniknou porušením povinností Stavebníka, Žadatele nebo jím pověřené třetí osoby.

SITUAČNÍ VÝKRES - ZÁJMOVÉ ÚZEMÍ



LEGENDA

- hranice zájmového území k vyjádření
- NN přípojka, území s NN přípojkou CETIN
- zaměřený průběh metalického kabelu
- zaměřený průběh optického kabelu, HDPE trubky nebo souběh optického a metalického kabelu
- nezaměřený průběh metalického kabelu
- nadzemní síť cizí
- nezaměřený průběh optického kabelu, HDPE trubky nebo souběh optického a metalického kabelu
- radiové síť, ochranné pásmo radiové sítě
- nadzemní síť
- neprovazované síť
- podzemní síť cizí
- síť s NN
- kolektor, kabelovod

[Signature]
Česká telekomunikační infrastruktura a.s.
Olšanská 2681/6
130 00 Praha 3
DIČ: CZ04084063
96

DIPONT, s.r.o.

NAŠE ZNAČKA
0101013346VYDÁNÍ DNE
05.11.2018**Sdělení o existenci energetického zařízení v majetku společnosti EZ Distribuce, a. s., pro akci:
Zvýšení stability skalního masívu na trati Pákovany - Bezručice, SO 01 Sanace skalního masívu km 2,7**

Vážený zákazníku,

Na základě Vaší žádosti 0101013346 ze dne 05.11.2018 Vám zasíláme sdělení o existenci energetického zařízení v majetku společnosti EZ Distribuce, a. s., ve Vámi vymezeném zájmovém území.

Dovolujeme si Vás upozornit, že sdělení nenahrazuje vyjádření provozovatele distribuční soustavy k projektové dokumentaci pro územní nebo stavební řízení, k propojení nového odběru, zdroje elektrické energie nebo k navýšení rezervovaného výkonu a výkonu a s výjimkou havárií ani souhlas s innošty v ochranném pásmu.

Toto sdělení je platné do 05.05.2019 a je jedním z podkladů pro zpracování projektové dokumentace, pokud je taková dokumentace zpracovávána.

V majetku EZ Distribuce, a. s., se na Vámi uvedeném zájmovém území nachází nebo ochranným pásmem zasahuje energetické zařízení typu:

	sí NN	sí VN	sí VVN
Podzemní sí			
Nadzemní sí		stet	
Stanice			

Energetické zařízení (mimo nadzemních sítí NN) je chráněno ochranným pásmem podle § 46 zákona č. 458/2000 Sb., o podmínkách podnikání a o výkonu státní správy v energetických odvětvích a o změnách některých zákonů (energetický zákon), ve znění pozdějších předpisů. Přibližný průběh tras energetických zařízení (v trase kabelového vedení může být uloženo několik kabelů) zasíláme v příloze tohoto dopisu.

V případě existence podzemních energetických zařízení je povinností stavebníka alespoň 14 dní před započátkem zemních prací požádat telefonicky na 800 850 860 nebo e-mailem na info@cezdistribuce.cz o tzv. vytyčení trasy energetického zařízení. O vytyčení lze požádat pouze na základě vydaného sdělení o existenci energetického zařízení, a to (mimo havárií) nejpozději 30 dní před koncem jeho platnosti.

Dojde-li k obnažení kabelového vedení nebo k poškození energetického zařízení, nahlaste nám prosím tuto skutečnost bezodkladně jako poruchu na bezplatnou linku 800 850 860.

Pokud uvažovaná akce nebo innošt zasáhne do ochranného pásma nadzemních vedení nebo trafostanic, popřípadě po vytyčení zjistíte, že zasahuje do ochranného pásma podzemních vedení, je nutné písemně požádat společnost EZ Distribuce, a. s., o souhlas s innošty v ochranném pásmu (formulář je k dispozici na www.cezdistribuce.cz v části Formuláře / innošty v ochranných pásmech, kontaktní údaje pro podání Vaší žádosti naleznete v zápatí). Jestliže uvažovaná akce vyvolá potřebu dílčí změny trasy vedení nebo umístění některých prvků energetického zařízení, je nutné v součinnosti s EZ Distribuce, a. s., požádat o přeložku zařízení podle § 47 energetického zákona.

Zároveň Vás upozorňujeme, že v zájmovém území se může nacházet také energetické zařízení, které není v majetku společnosti EZ Distribuce, a. s.



V souvislosti s výše uvedeným si Vás dovoluujeme upozornit, že uvedené sdělení včetně jeho příloh obsahuje skutečnosti tvořící obchodní tajemství společnosti EZ Distribuce, a. s. Poskytnuté informace jsou dále také dány v rámci informací a obchodně citlivými informacemi společnosti EZ Distribuce, a. s. Z výše uvedených důvodů si Vás proto společnost EZ Distribuce, a. s., dovoluujeme upozornit, že s poskytnutými informacemi je potřeba nakládat dle platných právních předpisů, v opačném případě se vystavujete postihu ve smyslu platné právní úpravy. V této souvislosti si Vás dále dovoluujeme upozornit, že požadované informace nesmí být předány, sděleny, využity, zprístupněny, či jiným způsobem postoupeny na jakoukoli třetí osobu bez předchozího prokazatelného souhlasu společnosti EZ Distribuce, a. s. Informace o existenci sítí mohou být využity pouze pro účel, pro který byly vyžádány.

S pozdravem

EZ Distribuce, a. s.

Dělná, Dělná IV-Podmokly
Teplická 874/8
PS 405 02
IČ : 24729035

Přílohy

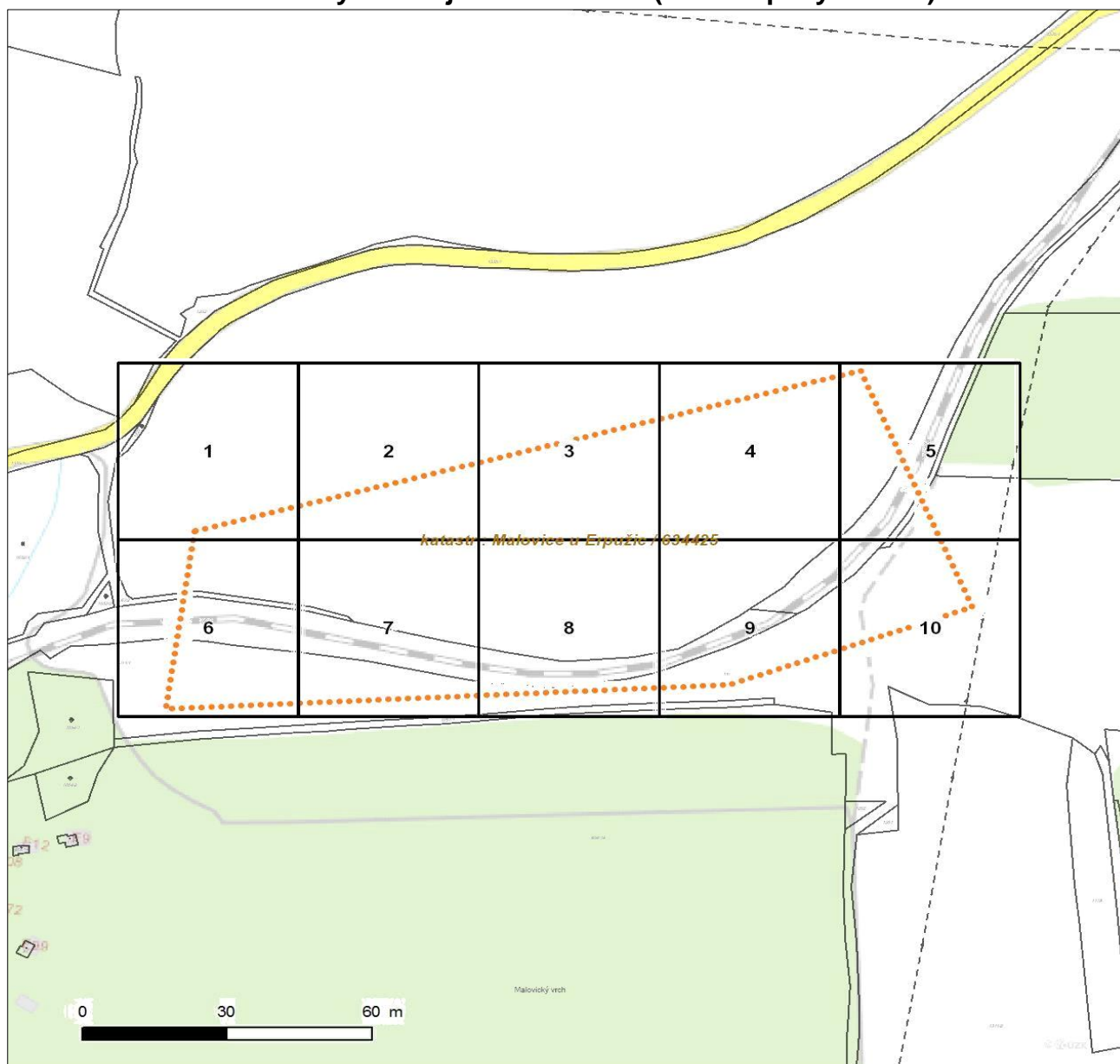
1. Situace a výkres zájmového území
2. Podmínky pro provádění činností v ochranných pásmech energetických zařízení



Platí pouze se sdělením číslo 0101013346.

Zakreslené polohy zařízení v příloze jsou pouze informativní.

Situace výkres zájmového území (klad mapových listů)



Není-li zobrazena katastrální mapa, zadejte žádost znovu. Katastrální mapa je generována prostřednictvím externí WMS služby, jejíž provoz nezajišťuje společnost ČEZ Distribuce, a.s.

LEGENDA

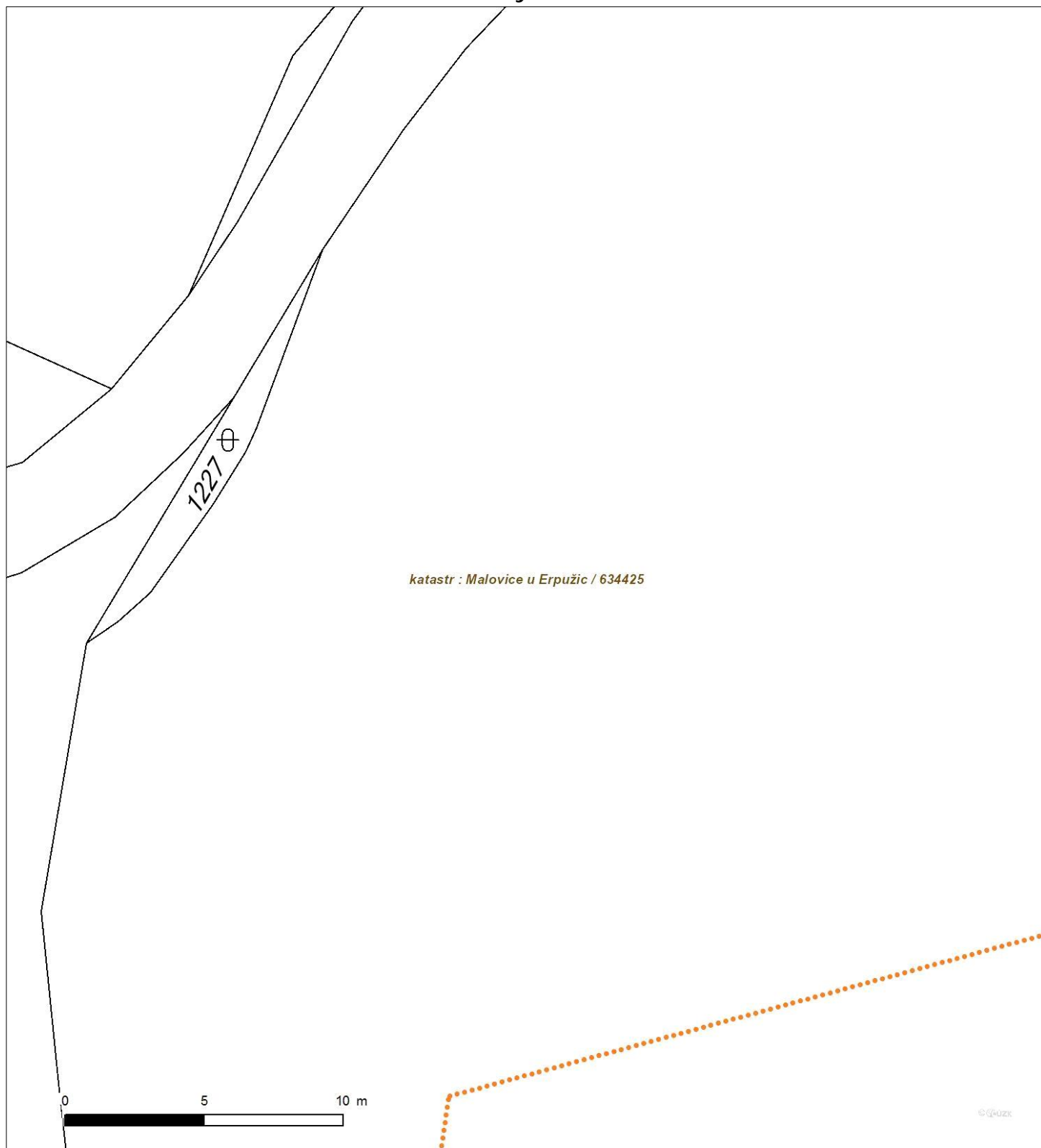
	Podzemní vedení NN do 1kV		Stanice do 52 kV - stožárová
	Nadzemní vedení NN do 1kV		Stanice do 52 kV - zděná
	Podzemní vedení VN do 35 kV		Transformovna (nad 52 kV)
	Nadzemní vedení VN do 35 kV		Probíhající investice ČEZ Distribuce
	Podzemní vedení VVN 110kV		Stanice ČEZ Distribuce ve výstavbě
	Nadzemní vedení VVN 110kV		Zařízení ČEZ Distribuce ve výstavbě
	NN přívod odběratele		Hranice katastrálního území
	Cizí energetické vedení		
	Zájmové území		



Platí pouze se sdělením číslo 0101013346.

Zakreslené polohy zařízení v příloze jsou pouze informativní.

Situční výkres - list 1




Není-li zobrazena katastrální mapa, zadejte žádost znovu. Katastrální mapa je generována prostřednictvím externí WMS služby, jejíž provoz nezajišťuje společnost EZ Distribuce, a. s.



Platí pouze se sdělením číslo 0101013346.

Zakreslené polohy zařazení v ploše jsou pouze informativní.

Situční výkres - list 2




Není-li zobrazena katastrální mapa, zadejte žádost znovu. Katastrální mapa je generována prostřednictvím externí WMS služby, jejíž provoz nezajišťuje společnost EZ Distribuce, a. s.



Platí pouze se sdělením číslo 0101013346.

Zakreslené polohy zařízení v příloze jsou pouze informativní.

Situční výkres - list 3




Není-li zobrazena katastrální mapa, zadejte žádost znovu. Katastrální mapa je generována prostřednictvím externí WMS služby, jejíž provoz nezajišťuje společnost EZ Distribuce, a. s.



Platí pouze se sdělením číslo 0101013346.

Zakreslené polohy zařízení v příloze jsou pouze informativní.

Situční výkres - list 4



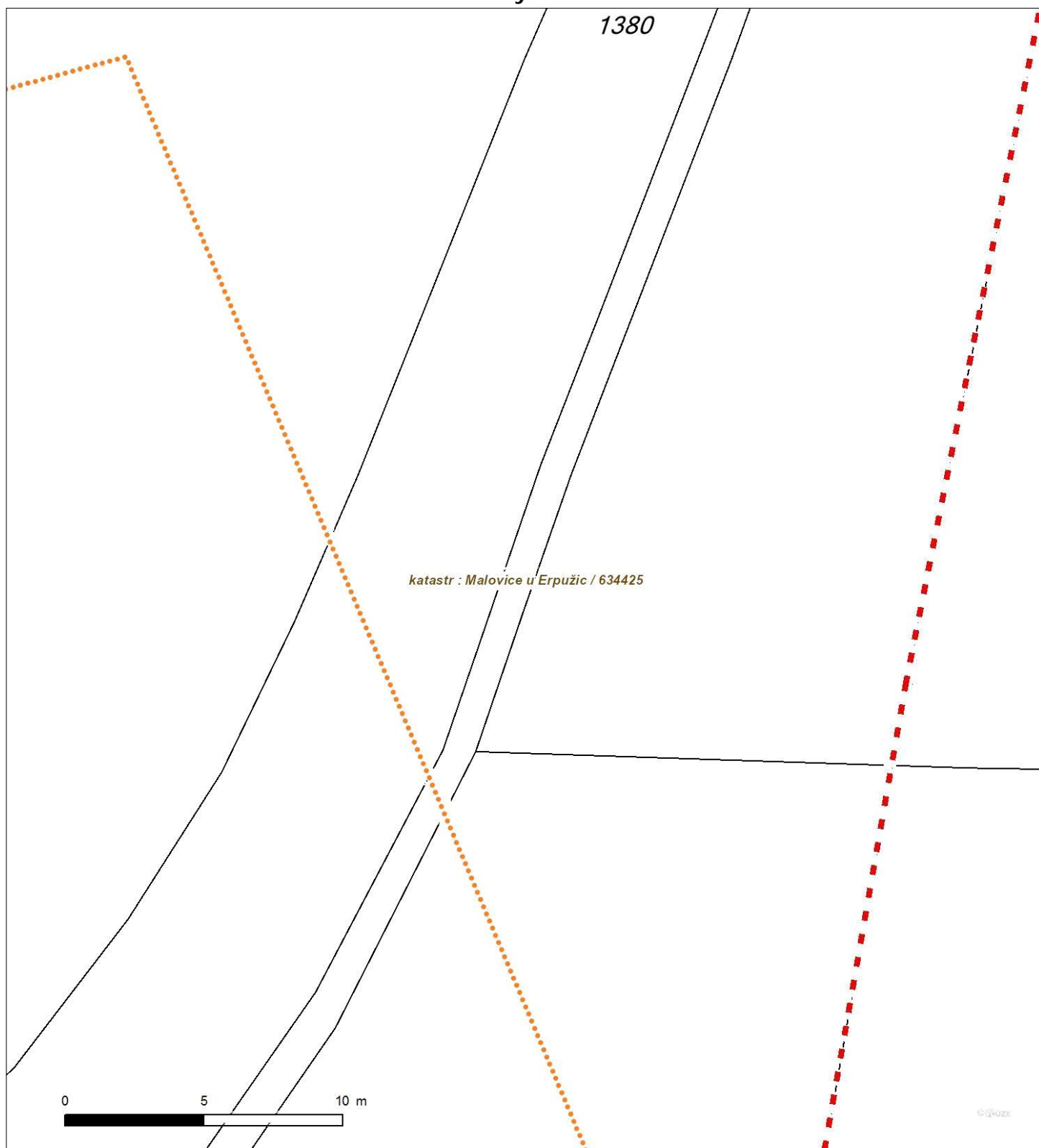
Není-li zobrazena katastrální mapa, zadejte žádost znovu. Katastrální mapa je generována prostřednictvím externí WMS služby, jejíž provoz nezajišťuje společnost EZ Distribuce, a. s.



Platí pouze se sdělením číslo 0101013346.

Zakreslené polohy zařízení v příloze jsou pouze informativní.

Situční výkres - list 5



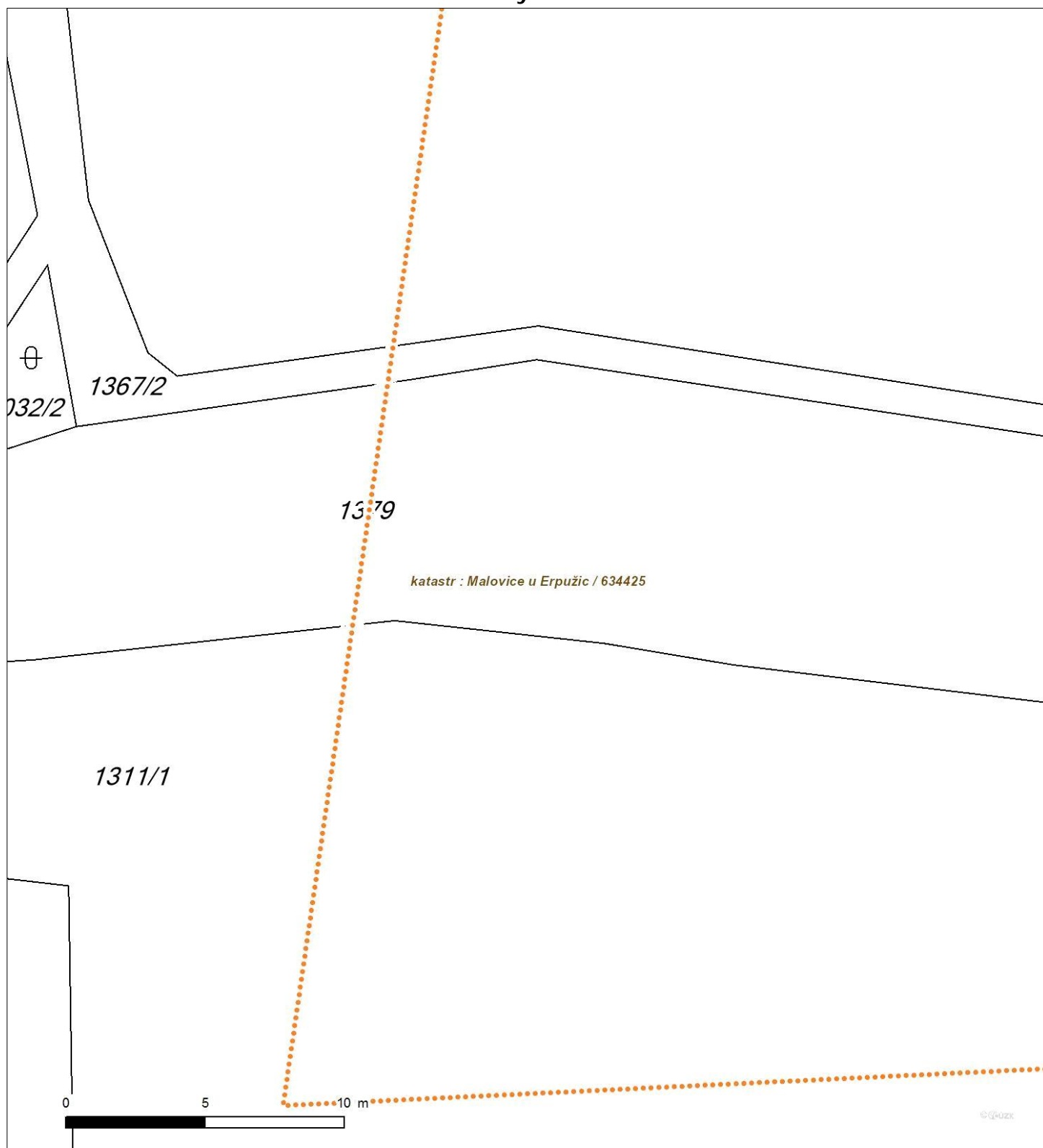
Není-li zobrazena katastrální mapa, zadejte žádost znovu. Katastrální mapa je generována prostřednictvím externí WMS služby, jejíž provoz nezajišťuje společnost EZ Distribuce, a. s.



Platí pouze se sdělením číslo 0101013346.

Zakreslené polohy zařízení v ploše jsou pouze informativní.

Situční výkres - list 6




Není-li zobrazena katastrální mapa, zadejte žádost znovu. Katastrální mapa je generována prostřednictvím externí WMS služby, jejíž provoz nezajišťuje společnost EZ Distribuce, a. s.



Platí pouze se sdělením číslo 0101013346.

Zakreslené polohy zařízení v příloze jsou pouze informativní.

Situční výkres - list 7



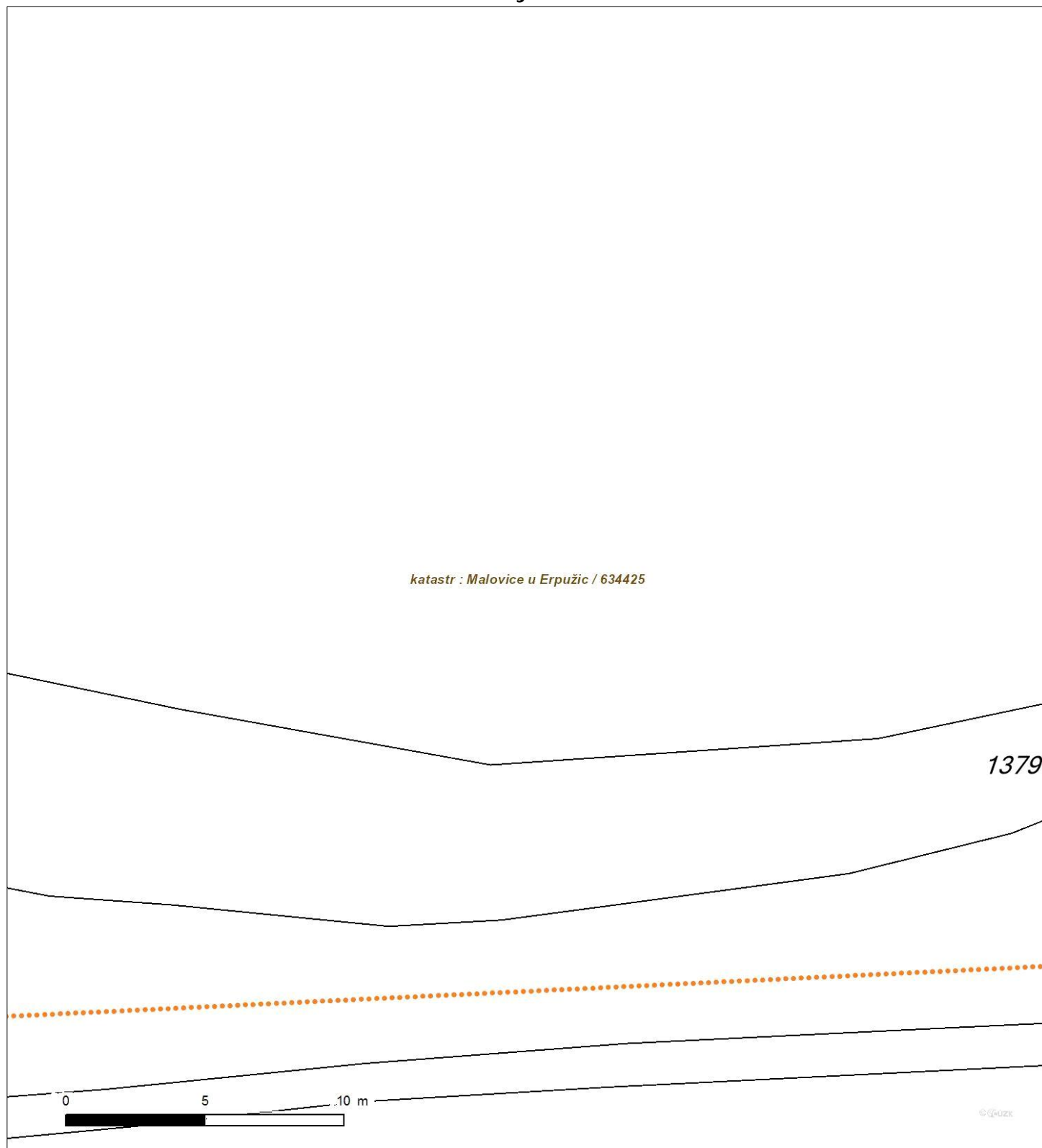
Není-li zobrazena katastrální mapa, zadejte žádost znovu. Katastrální mapa je generována prostřednictvím externí WMS služby, jejíž provoz nezajišťuje společnost EZ Distribuce, a. s.



Platí pouze se sdělením číslo 0101013346.

Zakreslené polohy zařízení v příloze jsou pouze informativní.

Situční výkres - list 8




Není-li zobrazena katastrální mapa, zadejte žádost znovu. Katastrální mapa je generována prostřednictvím externí WMS služby, jejíž provoz nezajišťuje společnost EZ Distribuce, a. s.



Platí pouze se sdělením číslo 0101013346.

Zakreslené polohy zařízení v příloze jsou pouze informativní.

Situční výkres - list 9



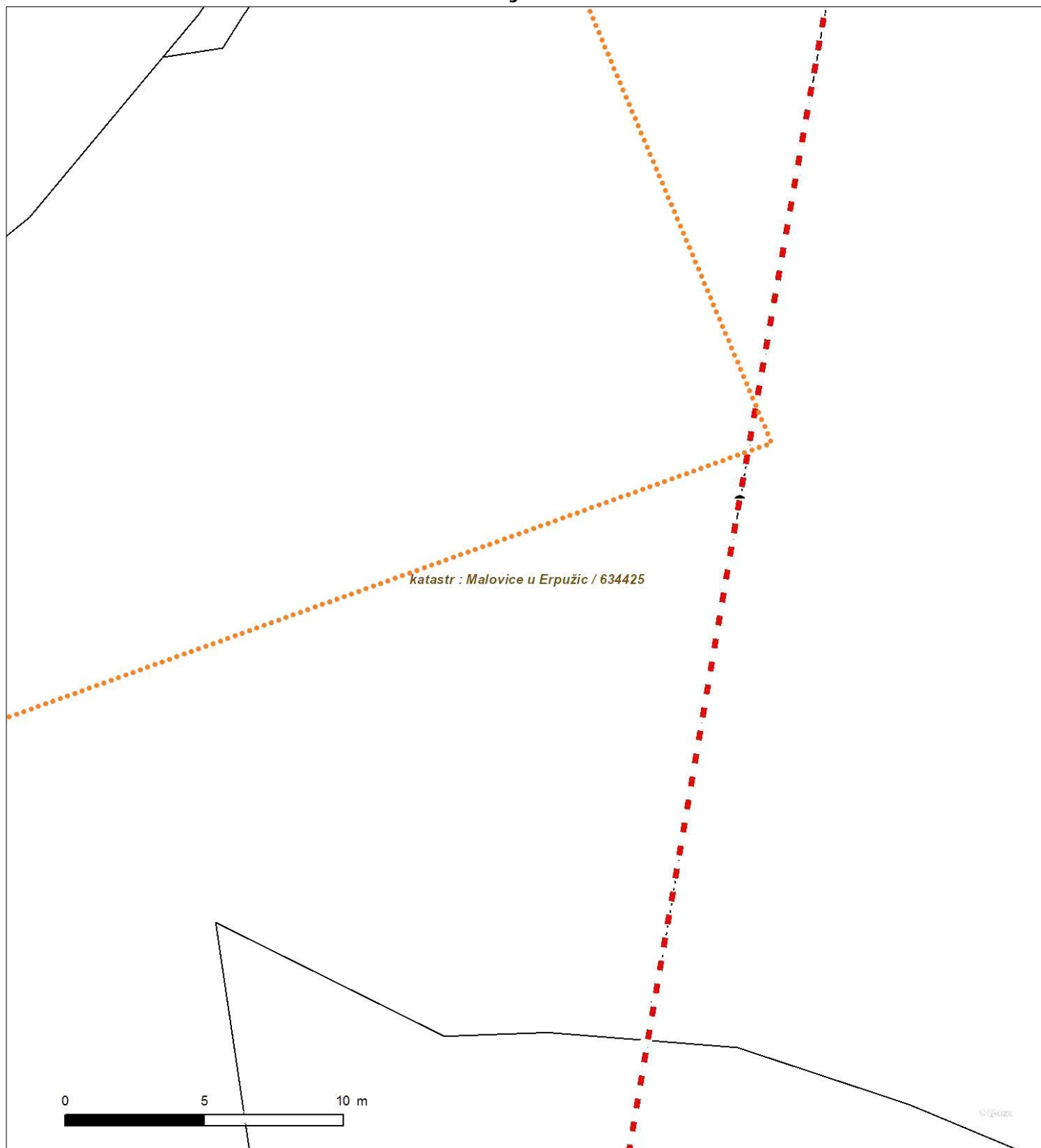
Není-li zobrazena katastrální mapa, zadejte žádost znovu. Katastrální mapa je generována prostřednictvím externí WMS služby, jejíž provoz nezajišťuje společnost EZ Distribuce, a. s.



Platí pouze se sdělením číslo 0101013346.

Zakreslené polohy zařízení v příloze jsou pouze informativní.

Situční výkres - list 10



Není-li zobrazena katastrální mapa, zadejte žádost znovu. Katastrální mapa je generována prostřednictvím externí WMS služby, jejíž provoz nezajišťuje společnost EZ Distribuce, a. s.



PODMÍNKY PRO PROVÁDĚNÍ INNSTÍ V OCHRANNÝCH PÁSMECH PODZEMNÍCH VEDENÍ

Ochranné pásmo podzemních vedení elektrizační soustavy do 110 kV včetně vedení idicí, měřicí a zabezpečovací techniky je stanoveno v § 46, odst. (5), Zák. č. 458/2000 Sb., tj. zákona o podmínkách podnikání a o výkonu státní správy v energetických odvětvích a o změně některých zákonů (energetický zákon), ve znění pozdějších předpisů (dále jen "energetický zákon"), a miní 1 metr po obou stranách krajního kabelu kabelové trasy, nad 110 kV miní 3 metry po obou stranách krajního kabelu.

V ochranném pásmu podzemního vedení je podle § 46 odst. (8) a (10) energetického zákona zakázáno:

- a) z izovat bez souhlasu vlastníka toho, co za izení stavby i umis ovat konstrukce a jiná podobná za izení, jakož i usklad ovat ho lavé a výbušné látky,
 - b) provád t bez souhlasu vlastníka zemní práce,
 - c) provád t innosti, které by mohly ohrozit spolehlivost a bezpe nost provozu t chto za izení nebo ohrozit život, zdraví i majetek osob,
 - d) provád t innosti, které by znemož ovaly nebo podstatn znesnad ovaly p ístup k t mto za izením,
 - e) vysazovat trvalé porosty a p ejížd t vedení t žkými mechanizmy.
- Pokud stavba nebo stavební innost zasahuje do ochranného pásma podzemního vedení, je t eba požádat o písemný souhlas vlastníka nebo provozovatele tohoto za izení na základ § 46, odst. (8) a (11) energetického zákona.

V ochranných pásmech podzemních vedení je t eba dále dodržovat následující podmínky:

- 1. Dodavatel prací musí p ed zahájením prací zajistit vytý ení podzemního za izení a prokazateln seznámit pracovníky, jichž se to týká, s jejich polohou a upozornit na odchylky od výkresové dokumentace.
- 2. Výkopové práce do vzdálenosti 1 metr od osy (krajního) kabelu musí být provád ny ru n . V p ípad provedení sond (ru n) m že být tato vzdálenost snížena na 0,5 metru.
- 3. Zemní práce musí být provád ny v souladu s SN 73 6133 Návrh a provád ní zemního t lesa pozemních komunikací a p i zemních pracích musí být dodrženo Na izení vlády č. 591/2006 Sb., bližších minimálních požadavcích na bezpe nost a ochranu zdraví p i práci na staveništích.
- 4. Místa k ížení a soub hy ostatních za izení se za izeními energetiky musí být vyprojektovány a provedeny zejména dle SN 73 6005, SN EN 50 341-1,2, SN EN 50341-3-19, SN EN 50423-1, SN 33 2000-5-52 a PNE 33 3302.
- 5. Dodavatel prací musí oznámit p íslušnému provozovateli distribu ní soustavy zahájení prací minimáln 3 pracovní dny p edem.
- 6. P i pot eb p ejížd ní podzemních vedení vozidly nebo mechanizmy je t eba po dohod s provozovatelem provést dodate nou ochranu proti mechanickému poškození.
- 7. Je zakázáno manipulovat s obnaženými kabely pod nap tím. Odkryté kabely musí být za vypnutého stavu ádn vyv šeny, chrán ny proti poškození a ozna eny výstražnou tabulkou dle SN ISO 3864.
- 8. P ed záhozem kabelové trasy musí být provozovatel kabelu vyzván ke kontrole uložení. Pokud toto organizace provád ící zemní práce neprovede, vyhrazuje si provozovatel distribu ní soustavy právo nechat inkriminované místo znovu odkrýt.
- 9. P i záhozu musí být zemina pod kabely ádn udusána, kabely zapískovány a provedeno krytí proti mechanickému poškození.
- 10. Bez p edchozího souhlasu je zakázáno snižovat nebo zvyšovat vrstvu zeminy nad kabelem.
- 11. Každé poškození za izení provozovatele distribu ní soustavy musí být okamžit nhlášeno na Kontaktní bezplatnou linku EZ Distribuce 800 850 860, která je Vám k dispozici 24 hodin denn , 7 dní v týdnu.
- 12. Ukon ení stavby musí být neprodlen ohlášeno p íslušnému provoznímu útvaru.
- 13. Po dokon ení stavby provozovatel distribu ní soustavy nesouhlasí s vyhlášením ochranného pásma nových rozvod , které jsou budovány, protože se již jedná o práce v ochranném pásmu za izení provozovatele distribu ní soustavy. P ípadné opravy nebo rekonstrukce na svém za izení nebude provozovatel distribu ní soustavy provád t na výjimku z ochranného pásma nebo na základ souhlasu s inností v tomto pásmu.

P ípadné nedodržení uvedených podmínek bude ešeno p íslušným stavebním ú adem nebo nhlášeno Energetickému regula nímu ú adu jako správní delikt ve smyslu p íslušného ustanovení energetického zákona spo ívající v porušení zákazu provád t innosti v ochranných pásmech dle § 46 uvedeného zákona.



PODMÍNKY PRO PROVÁDĚNÍ PRÁČÍ V OCHRANNÝCH PÁSMECH NADZEMNÍCH VEDENÍ

Ochranné pásmo nadzemního vedení podle § 46, odst. (3), Zák. č. 458/2000 Sb., tj. zákona o podmínkách podnikání a o výkonu státní správy v energetických odvětvích a o změnách některých zákonů (energetický zákon), ve znění pozdějších předpisů (dále jen "energetický zákon") je souvislý prostor vymezený svislými rovinami vedenými po obou stranách vedení ve vodorovné vzdálenosti minimálně kolmo na vedení, které odděluje od krajního vodiče vedení na obě jeho strany:

- a) u napětí nad 1 kV a do 35 kV včetně
 - pro vodiče bez izolace 7 metrů (resp. 10 metrů u zařízení postaveného do 31. 12. 1994, vyjma lesních prvků, kde rozsah ochranného pásma i do uvedeného data činí 7 metrů),
 - pro vodiče s izolací základní 2 metry,
 - pro závěsná kabelová vedení 1 metr;
- b) u napětí nad 35 kV do 110 kV včetně
 - pro vodiče bez izolace 12 metrů (resp. 15 metrů u zařízení postaveného do 31. 12. 1994).
 - pro vodiče s izolací základní 5 metrů

Poznámka: Nadzemní vedení nízkého napětí (do 1 kV) není chráněno ochranným pásmem.

Přiinnostech prováděných v jeho blízkosti (práce v blízkosti) je nutné dodržet vzdálenosti dané SN EN 50110-1 ed. 2.

V ochranném pásmu nadzemního vedení je podle § 46 odst. (8) a (9) energetického zákona zakázáno:

1. z izovat bez souhlasu vlastníka to, co za účelem stavby či umístění konstrukce a jiná podobná zařízení, jakož i uskladňovat hořlavé a výbušné látky,
2. provádět bez souhlasu vlastníka zemní práce,
3. provádět činnosti, které by mohly ohrozit spolehlivost a bezpečnost provozu to, co za účelem nebo ohrozit život, zdraví či majetek osob,
4. provádět činnosti, které by znemožňovaly nebo podstatně znesnadňovaly přístup k to, co za účelem,
5. vysazovat chmelnice a nechávat růst porosty nad výškou 3 metry.

Pokud stavba nebo stavební činnost zasahuje do ochranného pásma nadzemního vedení, je třeba požádat o písemný souhlas vlastníka nebo provozovatele tohoto zařízení na základě § 46, odst. (8) a (11) energetického zákona.

V ochranných pásmech nadzemních vedení je třeba dále dodržovat následující podmínky:

1. Při pohybu nebo pracích v blízkosti elektrického vedení vysokého napětí se nesmí osoby, předměty, prostědky nemající povahu jeřábu přiblížit k živým částem - vodičům blíže než 2 metry (dle SN EN 50110-1).
2. Jeřáby a jim podobná zařízení musí být umístěny tak, aby v kterékoli poloze byly všechny jejich části mimo ochranné pásmo vedení, a musí být zamezeno vyvrstvení lana.
3. Je zakázáno stavět budovy nebo jiné objekty v ochranných pásmech nadzemních vedení vysokého napětí.
4. Je zakázáno, provádět veškeré pozemní práce, při kterých by byla narušena stabilita podpůrných bodů - sloupů nebo stožárů.
5. Je zakázáno upevňovat antény, reklamy, ukazatele apod. pod, přes nebo přímo na stožáry elektrického vedení.
6. Dodavatel prací musí prokazatelně seznámit své pracovníky, jichž se to týká s SN EN 50110-1.
7. Pokud není možné dodržet body 1 až 4, je možné požádat příslušný provozní útvar provozovatele distribuční soustavy o další řešení (zajištění odborného dohledu pracovníka s elektrotechnickou kvalifikací dle Vyhlášky č. 50/1978 Sb., vypnutí a zajištění zařízení, zaizolování živých částí apod.), pokud nejsou tyto podmínky již součástí jiného vyjádření ke konkrétní stavbě.
8. V případě požadavku na vypnutí zařízení po nezbytnou dobu provádění prací je nutné požádat minimálně 2 měsíce před požadovaným termínem. V případě vedení nízkého napětí je možné též požádat o zaizolování částí vedení.

Případné nedodržení uvedených podmínek bude řešeno příslušným stavebním úřadem nebo nahlášeno Energetickému regulačnímu úřadu jako správní delikt ve smyslu příslušného ustanovení energetického zákona, spočívající v porušení zákazu provádění činnosti v ochranných pásmech dle § 46 uvedeného zákona.



PODMÍNKY PRO PROVÁDĚNÍ PRÁČÍ V OCHRANNÝCH PÁSMECH ELEKTRICKÝCH STANIC

Ochranné pásmo elektrické stanice je stanoveno v § 46, odst. (6), Zák. č. 458/2000 Sb., tj. zákona o podmínkách podnikání a o výkonu státní správy v energetických odvětvích a o změně některých zákonů (energetický zákon), ve znění pozdějších předpisů (dále jen "energetický zákon") a je vymezeno svislými rovinami vedenými ve vodorovné vzdálenosti:

- a) u venkovních el. stanic a dále stanic s napětím větší než 52 kV v budovách 20 metrů od oplocení nebo od vnějšího lince obvodového zdiva,
- b) u stožárových elektrických stanic a vřezových stanic s venkovním přívodem s přívodem napětí z úrovně nad 1 kV a menší než 52 kV na úrovni nízkého napětí 7 metrů od vnější hrany přídorysu stanice ve všech směrech,
- c) u kompaktních a zděných el. stanic s přívodem napětí z úrovně nad 1 kV a menší než 52 kV na úrovni nízkého napětí 2 metry od vnějšího pláště stanice ve všech směrech,
- d) u vestavných el. stanic 1 metr od obestavění.

V ochranném pásmu elektrické stanice je podle § 46 odst. (8) a (10) energetického zákona zakázáno:

1. zřízet bez souhlasu vlastníka to, co zařízení stavby či umístění konstrukce a jiná podobná zařízení, jakož i uskladňovat hořlavé a výbušné látky,
2. provádět bez souhlasu vlastníka zemní práce,
3. provádět činnosti, které by mohly ohrozit spolehlivost a bezpečnost provozu to, co zařízení nebo ohrozit život, zdraví či majetek osob,
4. provádět činnosti, které by znemožňovaly nebo podstatně znesnadňovaly přístup k tomtomu zařízením.

Pokud stavba nebo stavební činnost zasahuje do ochranného pásma elektrické stanice, je třeba požádat o písemný souhlas vlastníka nebo provozovatele tohoto zařízení na základě § 46, odst. (8) a (11) energetického zákona.

V ochranném pásmu elektrické stanice je dále zakázáno provádět činnosti, které by mohly mít za následek ohrožení bezpečnosti a spolehlivosti provozu stanice nebo zmenšující či podstatně znesnadňující její obsluhu a údržbu a to zejména:

5. provádět výkopové práce ohrožující záústřední podzemních vedení vysokého a nízkého napětí nebo stabilitu stavební části el. stanice (viz podmínky pro činnosti v ochranných pásmech podzemního vedení),
6. skladovat či umístovat předměty bránící přístupu do elektrické stanice nebo k rozvaděčům vysokého nebo nízkého napětí,
7. umístovat antény, reklamy, ukazatele apod.,
8. zřízet oplocení, které by znemožnilo obsluhu el. stanice.

Případné nedodržení uvedených podmínek bude řešeno příslušným stavebním úřadem nebo nahlášeno Energetickému regulačnímu úřadu jako správní delikt ve smyslu příslušného ustanovení energetického zákona spočívající v porušení zákazu provádět činnosti v ochranných pásmech dle § 46 uvedeného zákona.



ŽADATEL
DIPONT, s.r.o.

NAŠE ZNAČKA
0200829012

VYKAZUJE / LINKA
841 842 843

VYDÁNÍ DNE
05.11.2018

Sdělení o existenci komunikačního vedení společnosti Telco Pro Services, a. s.

Název akce: **Zvýšení stability skalního masívu na trati Pšovany - Bezručice, SO 01 Sanace skalního masívu**

Účel: **Informativní**

Vážený zákazníku,
dovolujeme si reagovat na Vaši žádost číslo 0200829012 ze dne 05.11.2018, která se týkala sdělení o existenci komunikačního vedení na Vámi určeném zájmovém území.

Dle v domění společnosti Telco Pro Services, a. s., se na Vámi vymezeném zájmovém území:
nenachází komunikační vedení v majetku společnosti Telco Pro Services, a. s.

Zároveň si Vás dovoluujeme upozornit, že není vyloučeno, že se ve Vámi vymezeném zájmovém území nachází jiné vedení, které není v majetku společnosti Telco Pro Services, a. s.

Toto sdělení je platné do 05.11.2019.

V souvislosti s výše uvedeným si Vás dovoluujeme upozornit, že sdělení o existenci či neexistenci sítě představuje skutečnosti tvořící obchodní tajemství společnosti Telco Pro Services, a. s. Poskytnuté informace jsou dále také dány jinými informacemi společnosti Telco Pro Services, a. s. Z výše uvedených důvodů si Vás proto společnost Telco Pro Services, a. s., dovoluje upozornit, že s poskytnutými informacemi je potřeba nakládat dle platných právních předpisů, v opačném případě se vystavujete postihu ve smyslu platné právní úpravy. V této souvislosti si Vás dovoluujeme rovněž upozornit, že požadované informace nesmí být předány, sděleny, využity, zveřejněny, či jiným způsobem postoupeny na jakoukoli třetí osobu bez předchozího prokazatelného souhlasu společnosti Telco Pro Services, a. s. Informace o existenci sítě mohou být využity pouze pro účel, pro který byly vyžádány.

S pozdravem



Telco Pro Services, a. s.
Duhová 1531/3
140 00 Praha 4
IČ: 291 48 278
(16)

Jiří Cimpel
Telco Pro Services, a. s.

Přílohy

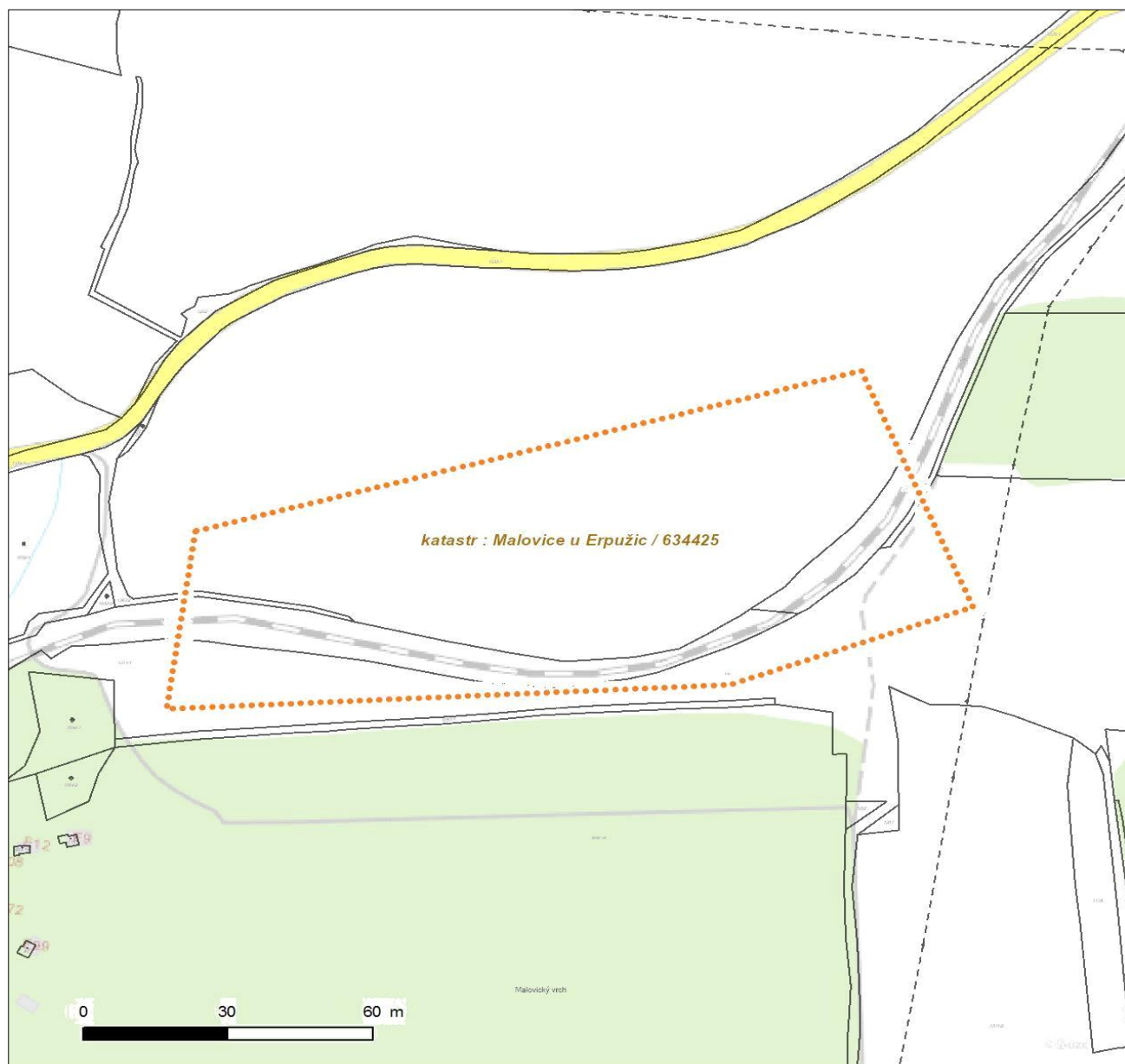
Situace výkres zájmového území



Platí pouze se sdělením číslo 0200829012.

Zakreslené polohy zařízení v plánu jsou pouze informativní.

Situace výkres zájmového území



LEGENDA

- | | |
|-------------------------------------|--------------------------------|
| ■ ■ ■ ■ ■ Nadzemní optické vedení | — Radioreléový spoj vzduch |
| — Podzemní optické vedení | Zájmové území |
| ■ ■ ■ ■ ■ Nadzemní metalické vedení | == Hranice katastrálního území |
| — Podzemní metalické vedení | |

DIPONT s.r.o.
Bc. Kateřina Brabcová
Klíšská 1432/18
400 01 Ústí nad Labem

Číslo jednací 1201818331

Datum 5.11.2018

Vyřizuje Petr Pitoňák

telefon +420 724 213 325

e-mail Petr.Pitonak@cdt.cz

Věc: Souhrnné stanovisko k existenci komunikačního vedení a zařízení ve správě ČD - Telematika a.s. ke sloučenému územnímu a stavebnímu řízení.

Název stavby: Zvýšení stability skalních masívů na trati Pňovany - Bezručice, SO 01

Při realizaci výše uvedené stavby **NEDOJDE** ke styku se sítí elektronických komunikací, která je chráněna ochranným pásmem dle §102 zák. č. 127/2005 Sb., o elektronických komunikacích.

Toto vyjádření platí pouze pro dokumentaci ověřenou společností ČD - Telematika a.s. a pro rozsah prací na ní vyznačených.

Vyjádření je platné pouze pro zájmové území vyznačené žadatelem včetně důvodu stanoveného žadatelem.

Vyjádření pozbývá platnosti dne 5.11.2020

ČD - Telematika a.s.
Pernerova 2819/2a
130 00 Praha 3

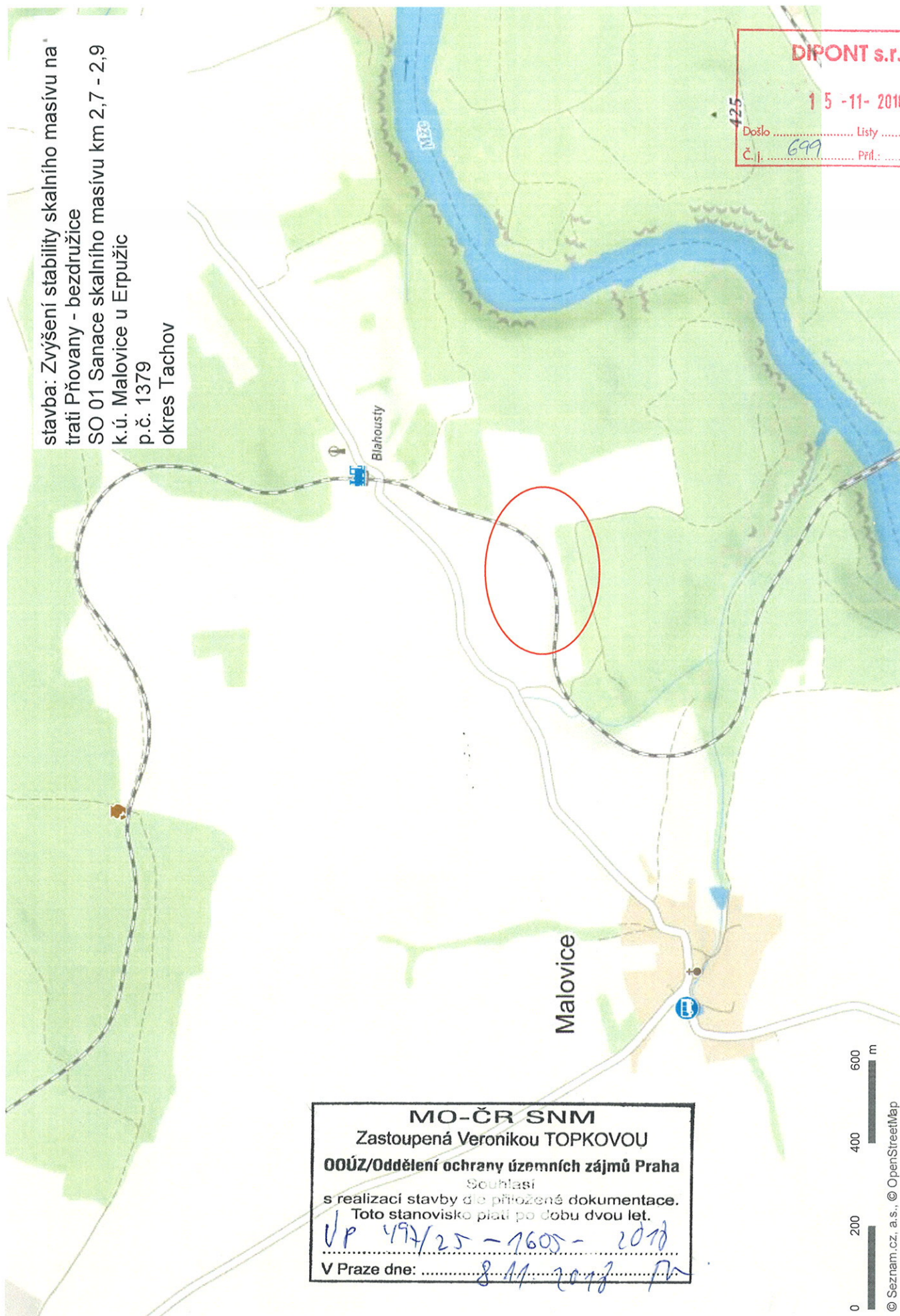


stavba: Zvýšení stability skalního masívu na
trati Pňovany - bezdružice
SO 01 Sanace skalního masívu km 2,7 - 2,9
k.ú. Malovice u Erpužic
p.č. 1379
okres Tachov

DIPONT s.r.o.

15-11-2018

Došlo Listy
Č.j. 699 Příl.



MO-ČR SNM
Zastoupená Veronikou TOPKOVOU
OOÚZ/Oddělení ochrany územních zájmů Praha
Souhlasí
s realizací stavby dle přiložené dokumentace.
Toto stanovisko platí po dobu dvou let.
VP 492/25-1605-2018
V Praze dne: 8.11.2018

0 200 400 600 m

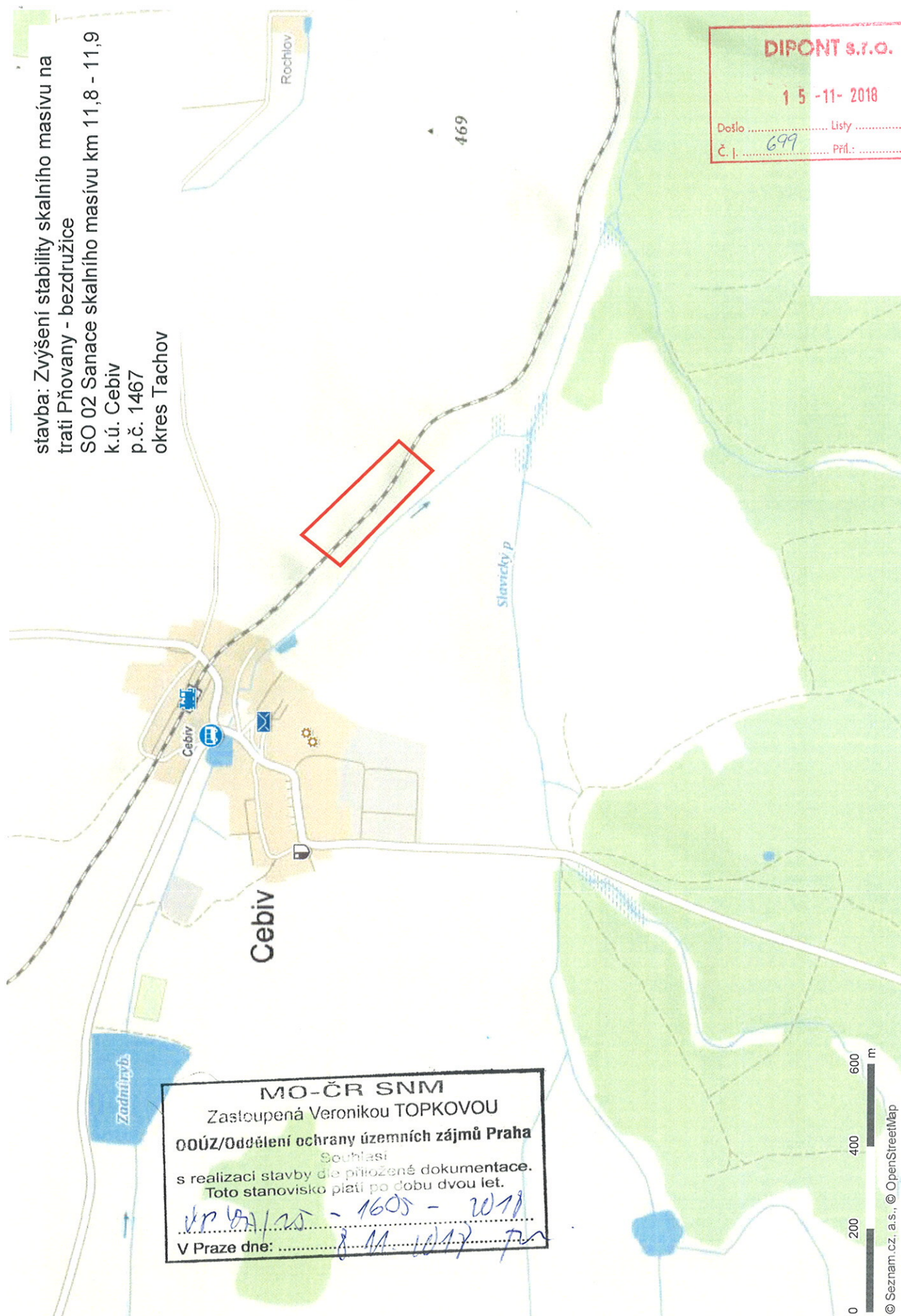
© Seznam.cz, a.s., © OpenStreetMap

stavba: Zvýšení stability skalního masívu na
trati Přovany - bezdružice
SO 02 Sanace skalního masívu km 11,8 - 11,9
k.ú. Cebiv
p.č. 1467
okres Tachov

DIPONT s.r.o.

15-11-2018

Doslo Listy
Č. j. 699 Příl.



MO-ČR SNM

Zastoupená Veronikou TOPKOVOU

OOÚZ/Oddělení ochrany územních zájmů Praha

Souhlasí

s realizací stavby dle přiložené dokumentace.
Toto stanovisko platí po dobu dvou let.

VP 691/15 - 1605 - 2018

V Praze dne:

8.11.2018

0 200 400 600 m

© Seznam.cz, a.s., © OpenStreetMap

stavba: Zvýšení stability skalního masívu na
trati Pňovany - bezdružice
SO 03 Sanace skalního masívu km 12,4 - 12,5
k.ú. Cebiv
p.č. 1467
okres Tachov

DIPONT s.r.o.

15-11-2018

Doslo Listy

Č. j. 699 Pril.:

MO-ČR SNM
Zastoupená Veronikou TOPKOVOU

00ÚZ/Oddělení ochrany územních zájmů Praha

Souhlasí

s realizací stavby dle přiložené dokumentace.

Toto stanovisko platí po dobu dvou let.

UPRAVS-1605-2070

V Praze dne: 8.11.2018

0 200 400 600 m

© Seznam.cz, a.s., © OpenStreetMap

stavba: Zvýšení stability skalního masívu na
trati Pňovany - bezdružice
SO 04 Sanace skalního masívu km 15,8- 15,9
k.ú. Strahov
p.č. 1527/1
okres Tachov

DIPONT s.r.o.

15-11-2018

Došlo
Č. j. 699 Příl.

MO-ČR SNM
Zastoupená Veronikou TOPKOVOU
OOÚZ/Oddělení ochrany územních zájmů Praha

s realizací stavby dle přiložené dokumentace.
Toto stanovisko platí po dobu dvou let.

V Praze dne: 8. 11. 2018

V Praze dne: 8. 11. 2018

0 200 400 600 m

© Seznam.cz, a.s., © OpenStreetMap

stavba: Zvýšení stability skalního masívu na
trati Pňovany - bezdružice
SO 05 Sanace skalního masívu km 16,6 - 16,9
k.ú. Strahov
p.č. 1527/1
okres Tachov

DIPONT s.r.o.

15-11-2018

Došlo Lis
Č. j. 699/462 Prd.

MO-ČR SNM

Zastoupená Veronikou TOPKOVOU

00ÚZ/Oddělení ochrany územních zájmů Praha

s realizací stavby dle přiložené dokumentace.
Toto stanovisko platí po dobu dvou let.

V Praze dne:

Strahov

Machařovský
Mlýn

Papírový
Mlýn

466

Strahov

Machařov

0 200 400 600 m

© Seznam.cz, a.s., © OpenStreetMap

Kateřina Brabcová

Od: obecerpuzice@centrum.cz
Odesláno: 7. února 2019 9:39
Komu: Kateřina Brabcová
Předmět: Re: žádost o zakres IS - Zvýšení stability skalních masivů na trati Pňovany - Bezdrůžice, SO 01 Sanace skalního masívu km 2,7 - 2,9

Dobrý den paní Brabcová,
sděluji Vám, že obec nemá inženýrské sítě v místě stavby.
S pozdravem
Václav Uhlíř
Obec Erpužice

> Od: "Kateřina Brabcová" <Brabcova@dipont.cz>
> Komu: "obecerpuzice@centrum.cz" <obecerpuzice@centrum.cz>
> Datum: 05.11.2018 12:39
> Předmět: žádost o zakres IS - Zvýšení stability skalních masivů na trati Pňovany - Bezdrůžice, SO 01 Sanace skalního masívu km 2,7 - 2,9
>

Dobrý den,

žádám o zakres inženýrských sítí ve vaší správě, které by se mohli vyskytovat v místě stavby.


V příloze zasílám zakres území.

V případě nejasností mne neváhejte kontaktovat.

S pozdravem

Bc. Kateřina Brabcová, DiS


referent IČ



E: brabcova@dipont.cz I T: 00420 475 201 724 I M: 00420 739 450 114

DIPONT s.r.o. - projektová a inženýrská činnost

Klíšská 1432/18, 400 01 Ústí nad Labem I www.dipont.cz

Název 1: Zvýšení stability skalních masívů na trati Pňovany - Bezručice	
Název 2:	
Druh: Stavba dráhy státní - investice SŽDC	Stupeň stavby: Sítě
Číslo jednací: 100/18-INV	
Přijato: 31.10.2018	Termín: 19.11.2018
Stavebník: Správa železniční dopravní cesty, státní organizace, Stavební správa Praha, Sokolovská 278/1955, 190 00, Praha 9	
Žadatel: DIPONT s.r.o., Klášská 1432/18, 400 01, Ústí nad Labem, IČO 286 93 094	
Traťový/definiciční úsek: 026102 - Pňovany - Trpísty, km 2.7 - 2.9 026104 - Trpísty - Cebiv, km 11.8 - 11.9 026104 - Trpísty - Cebiv, km 12.4 - 12.5 026106 - Cebiv - Kokašice, km 15.8 - 15.9 026106 - Cebiv - Kokašice, km 16.6 - 16.9	<div style="border: 1px solid red; padding: 5px; text-align: center;"> DIPONT s.r.o. 27 - 11 - 2018 Došlo Listy Č. j. <u>521</u> Příl. </div>
Lokalizace: KÚ 634425 Malovice u Erpužic	
Poznámky:	
Informování:	
<p>Zasíláme vyjádření odborných správ OŘ Plzeň k existenci inženýrských sítí.</p> <p>Uvedené přílohy (SSZT 5x a ST 1x) byly zaslány v elektronické podobě dne 21.11.2018 na e-mail brabcova@dipont.cz .</p> <p>Tištěné vyjádření následuje poštou (bez příloh).</p> <p>Platnost vyjádření je 2 roky.</p> <div style="display: flex; justify-content: space-between; align-items: flex-end; margin-top: 20px;"> <div style="text-align: center;"> <p>21 - 11 - 2018</p> </div> <div style="text-align: center;">  Správa železniční dopravní cesty. státní organizace Oblastní ředitelství Plzeň Sušická 23, 326 00 Plzeň IČ: 709 94 234, DIČ: CZ70994234 (05) </div> </div>	

Vyjádření odborných správ:

SBBH

Souhlasím

Č.j.:

V uvedených zájmových územích vyznačených v příložených situacích nemá SBBH OŘ Plzeň ve své správě žádné podzemní sítě.

Podepsal Bouček Václav, Ing. dne 13.11.2018

SEE

Souhlasím

Č.j.: 918/2018-SEE/V

Podepsal Eliášová Radka dne 12.11.2018

SMT

Souhlasím

Č.j.:

Nutno splnit podmínky.

Na TU 0261 má Správa mostů a tunelů v zájmovém území následující mostní objekty ve své správě.

(2,7 - 2,9 km)- nic

(11,8 - 11,9 km) - nic

(12,4 - 12,5 km) - Propustek v ekm 12,575

(15,8 - 15,9 km) - Propustek v ekm 15,713 a 15,927

(16,6 - 16,9 km) - Propustek v ekm 16,872 a Most 16,912

Další stupeň PD nutno předložit ke schválení SMT

Podepsal Suchý Václav, Ing. dne 19.11.2018

SSZT PLZ

Souhlasím

Č.j.: 930/2018-SSZT/V

Nutno splnit podmínky.

Vyjádření Správy sdělovací a zabezpečovací techniky (SSZT):

·V zájmovém území se nachází kabelové trasy ve správě Správy sdělovací a zabezpečovací techniky (SSZT), které jsou orientačně zakresleny v příložené situaci.

·V následujícím stupni stavebního řízení, požadujeme předložit zpracované projektové řešení k vyjádření na SSZT Plzeň.

·Zjištěné sítě zapracovat do dokumentace stavby.

•Upozorňujeme, že stavbou nesmí být omezena viditelnost výstražníků, rozhledových poměrů a dopravního značení přejezdového zabezpečovacího zařízení dle ČSN 736380 v platném znění.

·V uvedeném zájmovém území probíhala investiční výstavba.

·SSZT Plzeň poskytuje stávající kabelové trasy a nemá k dispozici nové mapování. Je proto nutné požádat o vyjádření k existenci sítí „investora stavby“ Správy železniční dopravní cesty, státní organizace.

+ 5x příloha

Podepsal Týrová Miroslava dne 19.11.2018

ST PLZ

Souhlasím

Č.j.:

V zájmovém území má ST Plzeň ve správě sítě uvedené v příloze.

+ 1x příloha

Podepsal Hrdlička Radek, Ing. dne 13.11.2018

SŽDC - TÚDC Praha

Souhlasím

Č.j.:

Nedojde ke střetu.

Podepsal Cířhan Bohumil Ing. dne 20.11.2018

100/18-1NV
T: 19.11.2018

Žadatel:

Brabcová Kateřina, Bc.
Libouchec 505
40335 Libouchec

Správa železniční dopravní cesty,
státní organizace

Evid. číslo správce
0000020220

Důvod podání žádosti
Existence sítí

Žádám vás o vyjádření z výše uvedeného důvodu pro akci:

Zvýšení stability skalních masívů na trati Přovany - Bezručice, SO 01 Sanace skalního masívu v km 2,7 - 2,9

Údaje o stavebníkovi:

Telefon:
Mobil:
Fax:
E-mail:

Způsob převzetí vyjádření: e-mailem

Poznámka:

V příloze vám zasílám zakres zájmového území

Dne: 31.10.2018

Brabcová Kateřina, Bc.
Telefon:
Mobil: +420739450114
Fax:
E-mail: brabcova@dipont.cz

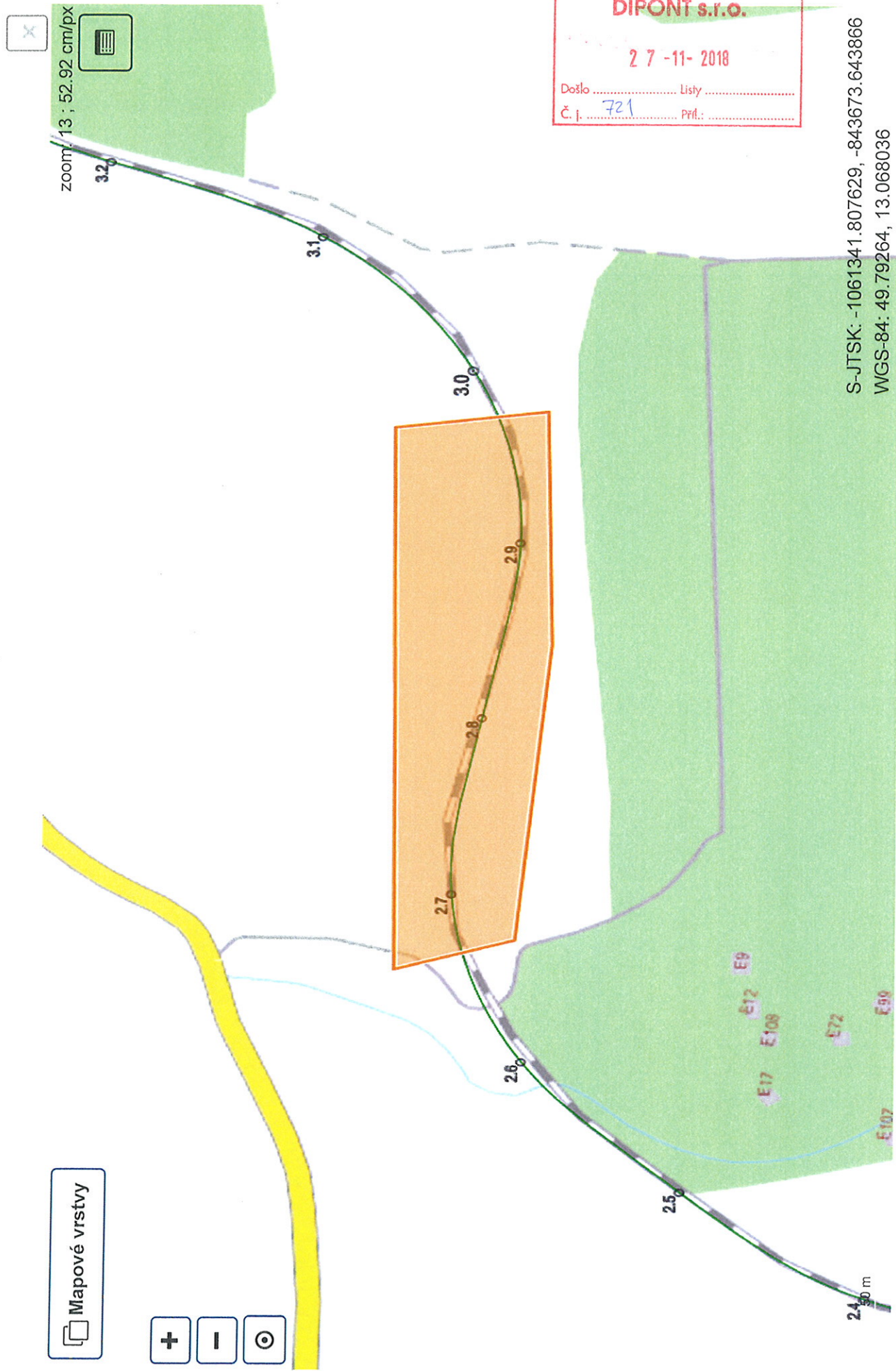
Přílohy:

1. Zákres zájmového území

km 47-49

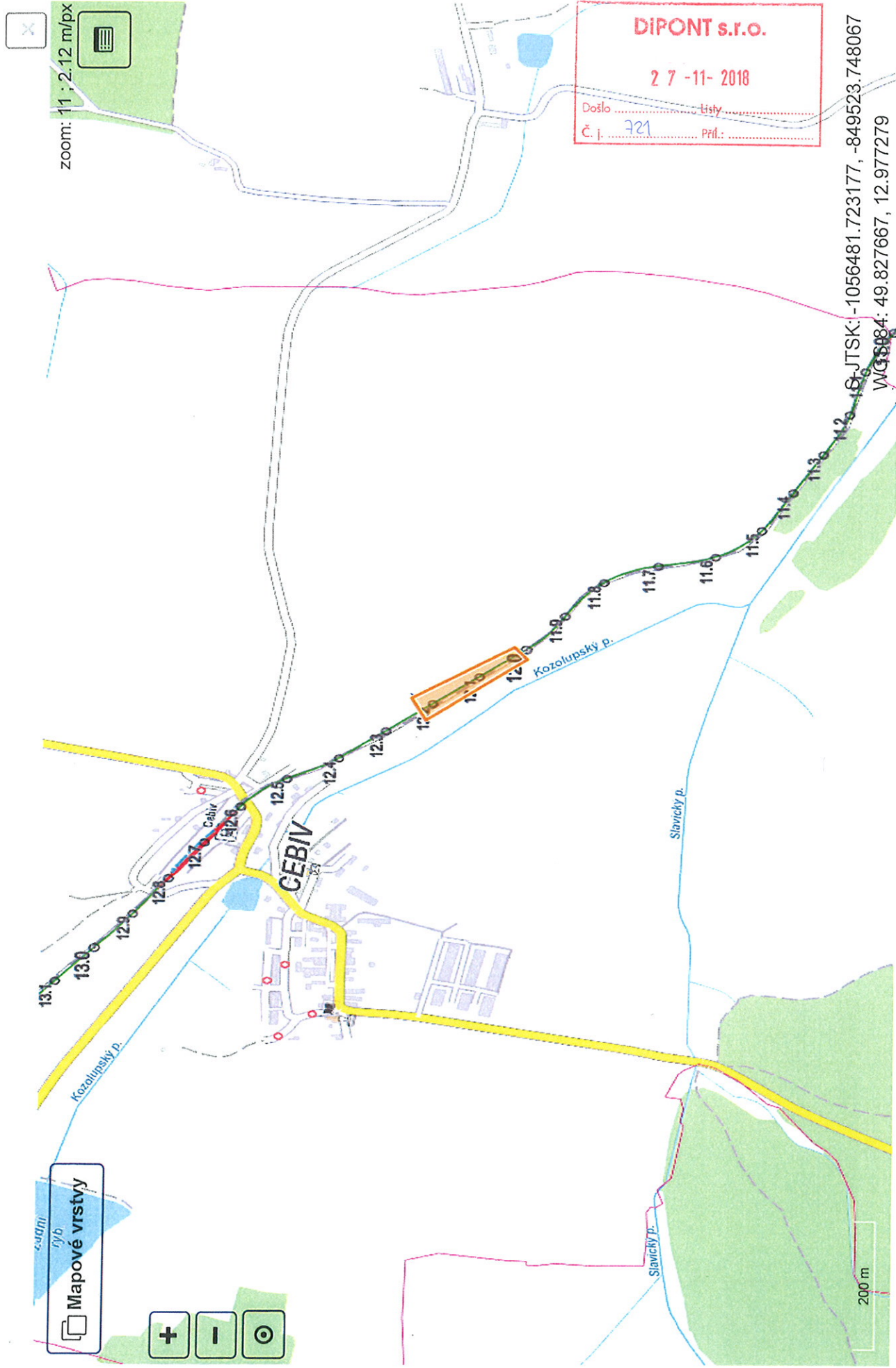
1

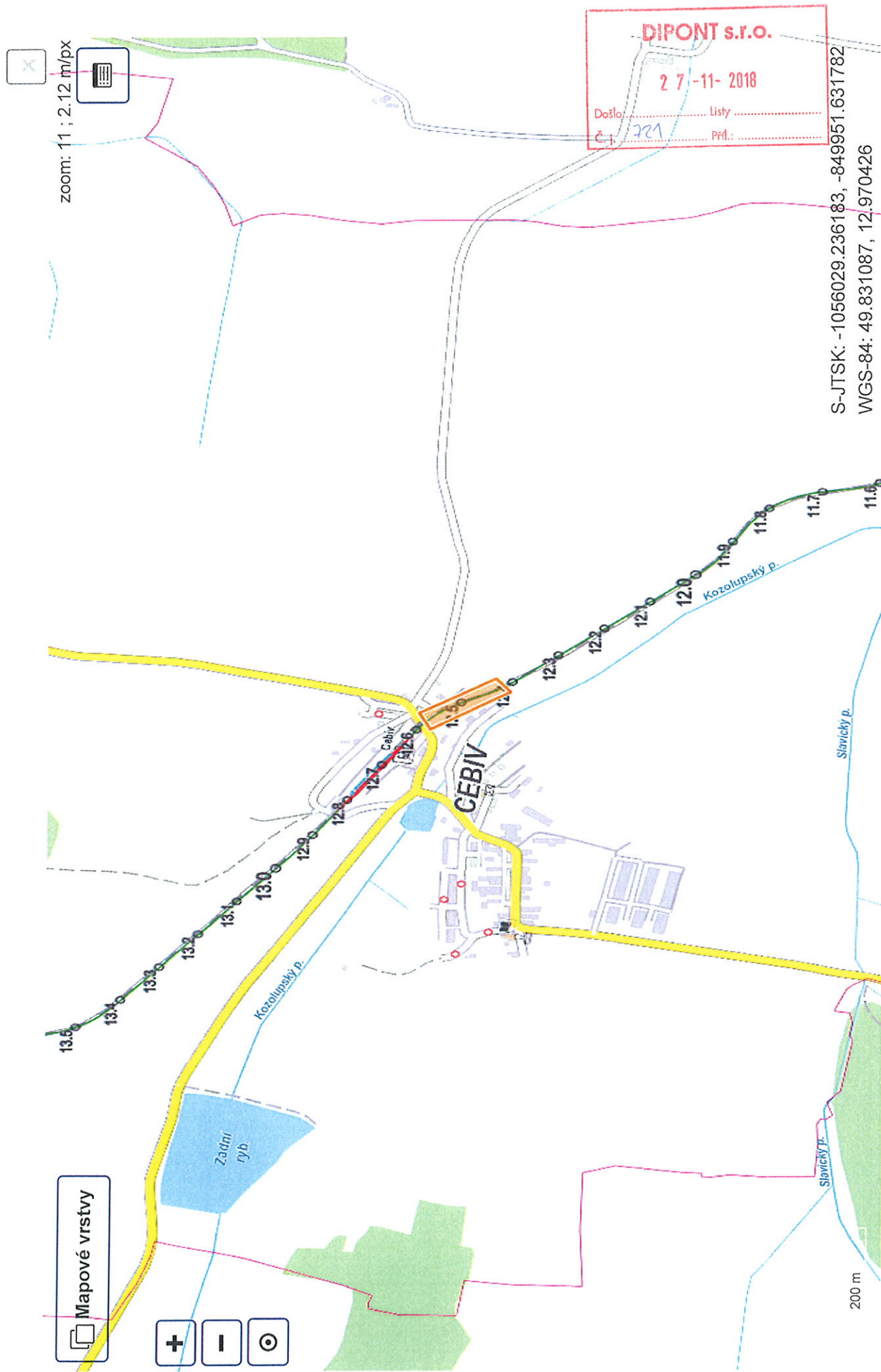
suranka c. 1 z 1



km 11,8 - 11,9

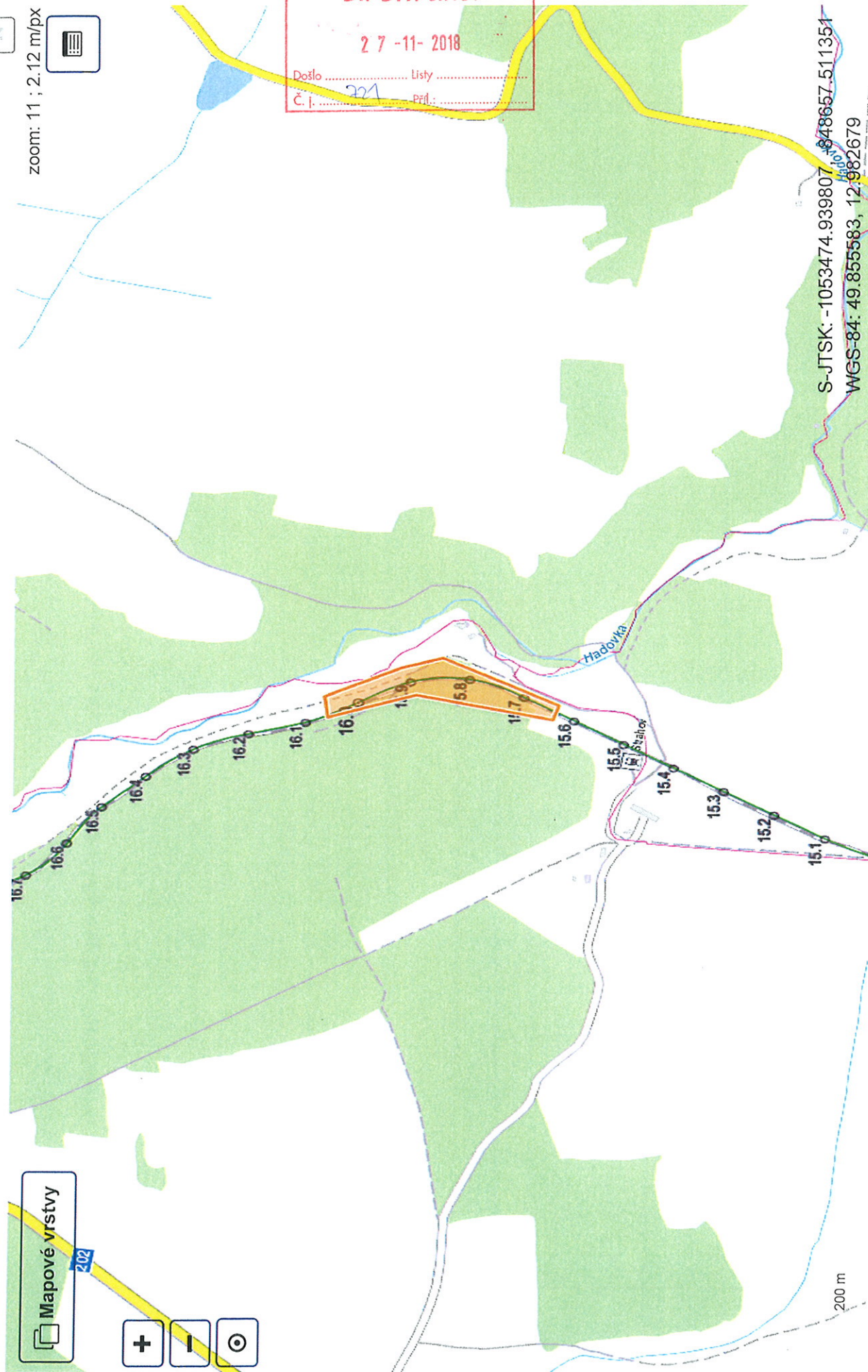
2






km 15,8 - 15,9

zoom: 11 ; 2.12 m/px



S-JTSK: -1053474.939807, 848657.511351
WGS-84: 49.855583, 12.982679



Název 1: Zvýšení stability skalních masívů na trati Pňovany - Bezručice	
Název 2:	
Druh: Stavba dráhy státní - investice SŽDC	Stupeň stavby:: Sítě
Číslo jednací: 100/18-INV	
Přijato: 31.10.2018	Termín: 19.11.2018
Stavebník: Správa železniční dopravní cesty, státní organizace, Stavební správa Praha, Sokolovská 278/1955, 190 00, Praha 9	
Žadatel: DIPONT s.r.o., Klášská 1432/18, 400 01, Ústí nad Labem, IČO 286 93 094	
Traťový/definiciční úsek: 026102 - Pňovany - Trpísty, km 2.7 - 2.9 026104 - Trpísty - Cebiv, km 11.8 - 11.9 026104 - Trpísty - Cebiv, km 12.4 - 12.5 026106 - Cebiv - Kokašice, km 15.8 - 15.9 026106 - Cebiv - Kokašice, km 16.6 - 16.9	
Lokalizace: KÚ 634425 Malovice u Erpužic	
Poznámky:	
Informování:	
<p>Zasíláme vyjádření odborných správ OŘ Plzeň k existenci inženýrských sítí.</p> <p>Uvedené přílohy (SSZT 5x a ST 1x) byly zaslány v elektronické podobě dne 21.11.2018 na e-mail brabcova@dipont.cz .</p> <p>Tištěné vyjádření následuje poštou (bez příloh).</p> <p>Platnost vyjádření je 2 roky.</p> <div style="text-align: right; margin-top: 20px;">  Správa železniční dopravní cesty státní organizace Oblastní ředitelství Plzeň Sušická 23, 326 00 Plzeň IČ:709 94 234, DIČ: CZ70994234 (05) </div> <div style="text-align: center; margin-top: 20px;"> 21 -11- 2018 </div>	

Vyjádření odborných správ:

SBBH

Souhlasím

Č.j.:

V uvedených zájmových územích vyznačených v příložených situacích nemá SBBH OŘ Plzeň ve své správě žádné podzemní sítě.

Podepsal Bouček Václav, Ing. dne 13.11.2018

SEE

Souhlasím

Č.j.: 918/2018-SEE/V

Podepsal Eliášová Radka dne 12.11.2018

SMT

Souhlasím

Č.j.:

Nutno splnit podmínky.

Na TU 0261 má Správa mostů a tunelů v zájmovém území následující mostní objekty ve své správě.

(2,7 - 2,9 km) - nic

(11,8 - 11,9 km) - nic

(12,4 - 12,5 km) - Propustek v ekm 12,575

(15,8 - 15,9 km) - Propustek v ekm 15,713 a 15,927

(16,6 - 16,9 km) - Propustek v ekm 16,872 a Most 16,912

Další stupeň PD nutno předložit ke schválení SMT

Podepsal Suchý Václav, Ing. dne 19.11.2018

SSZT PLZ

Souhlasím

Č.j.: 930/2018-SSZT/V

Nutno splnit podmínky.

Vyjádření Správy sdělovací a zabezpečovací techniky (SSZT):

· V zájmovém území se nachází kabelové trasy ve správě Správy sdělovací a zabezpečovací techniky (SSZT), které jsou orientačně zakresleny v příložené situaci.

· V následujícím stupni stavebního řízení, požadujeme předložit zpracované projektové řešení k vyjádření na SSZT Plzeň.

· Zjištěné sítě zapracovat do dokumentace stavby.

• Upozorňujeme, že stavbou nesmí být omezena viditelnost výstražníků, rozhledových poměrů a dopravního značení přejezdového zabezpečovacího zařízení dle ČSN 736380 v platném znění.

· V uvedeném zájmovém území probíhala investiční výstavba.

· SSZT Plzeň poskytuje stávající kabelové trasy a nemá k dispozici nové mapování. Je proto nutné požádat o vyjádření k existenci sítí „investora stavby“ Správy železniční dopravní cesty, státní organizace.

+ 5x příloha

Podepsal Týrová Miroslava dne 19.11.2018

ST PLZ

Souhlasím

Č.j.:

V zájmovém území má ST Plzeň ve správě sítě uvedené v příloze.

+ 1x příloha

Podepsal Hrdlička Radek, Ing. dne 13.11.2018

SŽDC - TÚDC Praha

Souhlasím

Č.j.:

Nedojde ke střetu.

Podepsal Cířhan Bohumil Ing. dne 20.11.2018



DIPONT s.r.o.
Kateřina Brabcová
Libouchec 505
403 35 Libouchec

V Praze, 31.10.2018

Naše zn.: **MW991011984298851**

Věc: vyjádření k žádosti k akci **"Zvýšení stability skalních masívů Pňovany - Bezdrůžice, Sanace sklaního masívu v SO 02 km 11,8 - 11,9"**

Sdělujeme Vám, že společnost Vodafone Czech Republic a.s., se sídlem Praha 5, náměstí Junkových 2, IČ: 25788001, zapsaná dne 13.8. 1999 v obchodním rejstříku vedeném Městským soudem v Praze pod spisovou značkou B.6064 na základě předložené dokumentace ze dne **31.10.2018**

souhlasí s realizací projektu.

Ve vámi zadaném zájmovém území a v uvedené výšce (výška stavby: 0 m, výška jeřábu: 0 m) se nenachází žádné podzemní ani nadzemní vedení naší společnosti.

Platnost vyjádření je **1 rok** od data vydání.

S pozdravem

v.z. Kateřina Rendeková
Vodafone Czech Republic a.s.
Náměstí Junkových 2
155 00 Praha 5


Vodafone Czech Republic a.s.
náměstí Junkových 2, 155 00, Praha 5
IČO: 25788001, DIČ: CZ25788001
tel.: 776 971 111, fax: 776 971 192
-60-

Tel.: 607 105 305
E-mail: west@vodafone.cz

Seznam příloh/přiložených souborů:
Zadost_MW991011984298851.pdf



Vyřizuje: Dundáček Petr

E-mail: petr.dundacek@t-mobile.cz

DIPONT s.r.o.
Bc. Kateřina Brabcová
Libouchec 505
40335 Libouchec

Naše značka: **E40010/18**

V Praze dne: **31.10.2018**

Vyjádření a stanovení podmínek pro udělení souhlasu s umístěním stavby v ochranném pásmu sítě technické infrastruktury (TI) společnosti T-Mobile Czech Republic a.s.

Vydané podle § 101 ZÁKONA Č. 127/2005 Sb., o elektronických komunikacích a o změně některých souvisejících zákonů (zákon o elektronických komunikacích – dále jen ZEK), ve znění pozdějších předpisů a §161 zákona č. 183/2006 Sb., o územním plánování a stavebním řádu (stavební zákon) či dle dalších příslušných právních předpisů

Věc: Zvýšení stability skalních masívů Pňovany - Bezdrůžice, Sanace sklaního masívu v SO 02 km 11,8 - 11,9

Stupeň: Jiný důvod

Na základě předložených projektových podkladů dáváme **souhlasné stanovisko k vydání Územního souhlasu / rozhodnutí (Stavebního povolení) a následně souhlas s realizací stavby.**

Dle předložených dokladů nedojde ke kolizi s technickou infrastrukturou společnosti **T-Mobile Czech Republic a.s.**

Toto stanovisko má platnost 1 rok.

Vydané stanovisko nelze prodloužit. Po uplynutí platnosti zadejte žádost o nové stanovisko.

T-Mobile
T-Mobile Czech Republic a.s.
Tomčikova 2144/1
148 00 Praha 4
IČ 649 49 681, DIČ CZ64949681

.....
Ochrana sítí
Technologický úsek

V případě doplňujících dotazů vždy uvádějte v „Předmětu“ e-mailu číslo jednací.



Příloha č. 1

Rekapitulace žádosti o vyjádření k existenci sítě elektronických komunikací

Číslo žádosti: **E40010/18**
Název stavby / akce: **Zvýšení stability skalních masívů Pňovany - Bezdrůžice, Sanace sklaního masívu v SO 02 km 11,8 - 11,9**
Datum podání žádosti: **31.10.2018**
Důvod žádosti: **Jiný důvod**
Popis jiného důvodu žádosti: **Existence sítí**
Poznámka:

Žadatel

Firma / organizace: **DIPONT s.r.o.**
IČ: **28693094**
DIČ:
Kontaktní osoba: **Bc. Kateřina Brabcová**
Adresa: **Libouchec 505**
Město / obec: **Libouchec**
PSČ: **40335**
Stát:
E-mail: **brabcova@dipont.cz**
Telefonní číslo: **+420739450114**

Stavebník

Firma / organizace:
Kontaktní osoba:
Adresa:
Město / obec:
PSČ:
Stát:
E-mail:
Telefonní číslo:

Stavba

Výška nad terénem (metry): **0 m**
Projektant:
Druh stavby: **Ostatní**
Hodnota projektu:
Měsíc zahájení stavby:
Měsíc ukončení stavby:

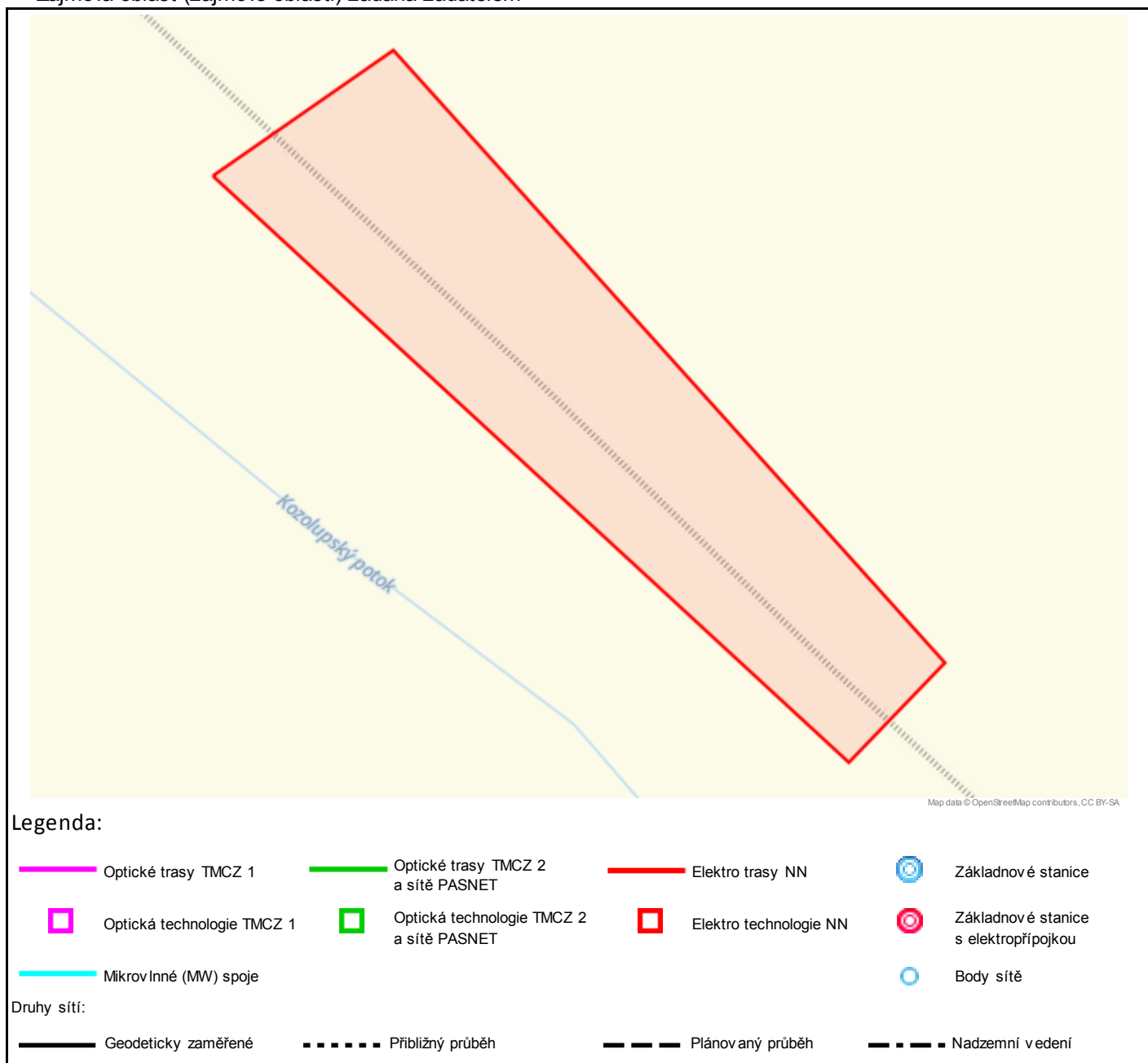
Odeslání stanoviska

E-mail: **brabcova@dipont.cz**

Příloha č. 2

Situační plán

Zájmová oblast (zájmové oblasti) zadaná žadatelem



Geometrie zájmové oblasti (zájmových oblastí) žádosti ve formátu WKT a souřadnicovém systému S-JTSK. Zkopírováním textu lze geometrii zobrazit v jakémkoli softwaru podporujícím formát WKT.

POLYGON((-848918.75 -1056486.22,-848868.48 -1056461.88,-848754.18 -1056637.04,-848782.22 -1056658.2,-848918.75 -1056486.22))

DIPONT s.r.o.
Libouchec /505
40335 Libouchec

Váš dopis značky / ze dne	Naše značka	Vyřizuje	Místo odeslání / dne
0000056362 / 31.10.2018	UPTS/OS/205598/2018	Simona Hulíková	Praha / 05.11.2018

Věc: Vyjádření k existenci podzemních sítí spol. České Radiokomunikace, a.s.

Účel: Existence sítí

Akce: Zvýšení stability skalních masívů Pňovany - Bezručice, Sanace sklaního masívu v SO 02 km 11,8 - 11,9

K Vaší žádosti o vyjádření k existenci sítí Vám sdělujeme, že ve Vámi vyznačeném/řešeném území nedojde ke styku s žádným podzemním vedením/zařízením v naší správě.

S pozdravem

Za správnost:


České Radiokomunikace a.s.
Skokanská 2117/1
169 00 Praha 6
(53)

Simona Hulíková
Specialista ochrany sítě

Příloha: Daňový doklad

Platnost tohoto vyjádření je jeden rok od data vystavení, tj. do 05.11.2019

PIN: 6164

Úhradu částky za vyjádření proveďte na účet Českých Radiokomunikací, a.s. Číslo účtu Českých Radiokomunikací, a.s. vč. variabilního symbolu naleznete na přiloženém Zjednodušeném daňovém dokladu.

Žádost č. j. UPTS/OS/205598/2018

Zájmové území



Poznámka: Upozorňujeme Vás, že toto stanovisko **NELZE** uplatnit pro umístění a provoz větrných elektráren.

**VYJÁDŘENÍ O EXISTENCI SÍTĚ ELEKTRONICKÝCH KOMUNIKACÍ
společnosti Česká telekomunikační infrastruktura a.s.
(„Vyjádření“)**

**A VŠEOBECNÉ PODMÍNKY OCHRANY SÍTĚ ELEKTRONICKÝCH KOMUNIKACÍ
společnosti Česká telekomunikační infrastruktura a.s.
(„Všeobecné podmínky ochrany SEK“)**

toto Vyjádření a Všeobecné podmínky ochrany SEK je vydané dle ustanovení § 101 zákona č. 127/2005 Sb., o elektronických komunikacích a o změně některých souvisejících zákonů, v platném znění („**Zákon o elektronických komunikacích**“), a dle ustanovení § 161 zákona č. 183/2006 Sb., o územním plánování a stavebním řádu, v platném znění („**Stavební zákon**“), a dle příslušných ustanovení zákona č. 89/2012 Sb., občanského zákoníku, v platném znění („**Občanský zákoník**“)

Číslo jednací: 767494/18

Číslo žádosti: 0118 298 161 („Žádost“)

Název akce („ Stavba “)		Zvýšení stability skalních masívů na trati Pňovany - Bezdrůžice, SO 02 Sanace skalního masívů v km 11,8 - 11,9	
Důvod vydání Vyjádření („ Důvod vyjádření “)		Informace o poloze sítě	
Žadatel	DIPONT s.r.o.		
Stavebník	DIPONT s.r.o.		
Zájmové území	Okres	Tachov	
	Obec	Cebiv	
	Kat. území / č. parcely	Cebiv	
Platnost Vyjádření		31. 10. 2020 („Den konce platnosti Vyjádření“)	

Žadatel Žádostí určil a vyznačil Zájmové území, jakož i určil Důvod Vyjádření.

Na základě určení a vyznačení Zájmového území Žadatelem a na základě určení Důvodu Vyjádření vydává společnost Česká telekomunikační infrastruktura a.s. následující Vyjádření:

Dojde ke střetu se sítí elektronických komunikací (dále jen „**SEK**“) společnosti **Česká telekomunikační infrastruktura a.s.**

- (I) Na Žadatelem určeném a vyznačeném Zájmovém území se vyskytuje SEK společnosti Česká telekomunikační infrastruktura a.s.; a
- (II) Stavebník nebo jím pověřená třetí osoba je povinen řídit se Všeobecnými podmínkami ochrany SEK, které jsou nedílnou součástí Vyjádření; a
- (III) pro případ, že bude nezbytné přeložení SEK, zajistí vždy takové přeložení SEK její vlastník, společnost Česká telekomunikační infrastruktura a.s. Stavebník, který vyvolal překládku SEK je dle ustanovení § 104 odst. 17 Zákona o elektronických komunikacích povinen uhradit společnosti Česká telekomunikační infrastruktura a.s. veškeré náklady na nezbytné úpravy dotčeného úseku SEK, a to na úrovni stávajícího technického řešení; a
- (IV) pro účely přeložení SEK dle bodu (III) tohoto Vyjádření je Stavebník povinen uzavřít se společností Česká telekomunikační infrastruktura a.s. Smlouvu o realizaci překládky SEK; a
- (V) Stavebník a/nebo Žadatel není oprávněn užít toto Vyjádření k podání jakékoliv žádosti o vydání jakéhokoliv správního rozhodnutí či jiného rozhodnutí majícího obdobný charakter.

Číslo jednací: 767494/18

Číslo žádosti: 0118 298 161

Vyjádření je platné pouze pro Zájmové území určené a vyznačené Žadatelem, jakož i pro Důvod Vyjádření stanovený a určený Žadatelem v Žádosti.

Vyjádření pozbývá platnosti i) dnem, kdy je Žadatelem a/nebo Stavebníkem použito k podání žádosti o vydání jakéhokoliv správního rozhodnutí či jiného rozhodnutí majícího obdobný charakter a/nebo dnem zahájení jakéhokoliv správního rozhodnutí či jiného rozhodnutí majícího obdobný charakter, ve kterém bylo Vyjádření použito, ii) uplynutím doby platnosti v tomto Vyjádření uvedeného, iii) změnou rozsahu Zájmového území či změnou Důvodu Vyjádření uvedeného v Žádosti a/nebo iv) porušením Všeobecných podmínek ochrany SEK, to vše v závislosti na tom, která ze skutečností rozhodná pro pozbytí platnosti Vyjádření nastane nejdříve.

Společnost Česká telekomunikační infrastruktura a.s. vydáním tohoto Vyjádření poskytla Žadateli pro Žadatelem určené a vyznačené Zájmové území veškeré informace o SEK dostupné společnosti Česká telekomunikační infrastruktura a.s. ke dni podání Žádosti.

Ze strany společnosti Česká telekomunikační infrastruktura a.s. může v některých případech docházet ke zpracování Vašich osobních údajů. Ke zpracování Vašich osobních údajů dochází vždy v souladu s platnými právními předpisy. Konkrétní zásady a podmínky zpracování osobních údajů společnosti Česká telekomunikační infrastruktura a.s. jsou dostupné na stránce <https://www.cetin.cz/zasady-ochrany-osobnich-udaju>.

V případě dotazů k Vyjádření kontaktujte prosím asistenční linku 238 461 111.

Přílohami Vyjádření jsou:

- *Všeobecné podmínky ochrany SEK*
- *Informace k vytýčení SEK ve vlastnictví společnosti Česká telekomunikační infrastruktura a.s.*
- *Situační výkres (obsahuje Zájmové území určené a vyznačené Žadatelem a výřezy účelové mapy SEK)*

Vyjádření vydala společnost **Česká telekomunikační infrastruktura a.s.** dne: 31. 10. 2018.



Česká telekomunikační infrastruktura a.s.
Olšanská 2681/6
130 00 Praha 3
DIČ: CZ04084063
96

VŠEOBECNÉ PODMÍNKY OCHRANY SÍTĚ ELEKTRONICKÝCH KOMUNIKACÍ společnosti Česká telekomunikační infrastruktura a.s.

1. PLATNOST VŠEOBECNÝCH PODMÍNEK

- i) Tyto Všeobecné podmínky ochrany sítě elektronických komunikací (dále jen „**VPOSEK**“) tvoří součást Vyjádření (jak je tento pojem definován níže v článku 2 VPOSEK).
- ii) V případě rozporu mezi Vyjádřením a těmito VPOSEK mají přednost ustanovení Vyjádření, pokud není těmito VPOSEK stanoveno jinak.

2. DEFINICE

Níže uvedené termíny, jsou-li použity v těchto VPOSEK a uvozeny velkým písmenem, mají následující význam:

„**CETIN**“ znamená Česká telekomunikační infrastruktura a.s. se sídlem Olšanská 2681/6, Praha 3 PSČ 130 00, IČO: 04084063, zapsaná v obchodním rejstříku vedeném Městským soudem v Praze pod spz. B 20623;

„**Den**“ je kalendářní den;

„**Kabelovod**“ podzemní zařízení sestávající se z tělesa Kabelovodu a kabelových komor, sloužící k zatahování kabelů a ochranných trubek;

„**Občanský zákoník**“ znamená zákon č. 89/2012 Sb., občanský zákoník, ve znění pozdějších předpisů;

„**POS**“ je zaměstnanec společnosti CETIN, pověřený ochranou sítě, Ladislav Moule, tel.: 702 128 053, e-mail: ladislav.moule@cetin.cz;

„**Pracovní den**“ znamená Den, který není v České republice dnem pracovního klidu nebo státem uznaným svátkem;

„**Příslušné požadavky**“ znamená jakýkoli a každý příslušný právní předpis, vč. technických norem, nebo normativní právní akt veřejné správy či samosprávy, nebo jakékoli rozhodnutí, povolení, souhlas nebo licenci, včetně podmínek, které s ním souvisí;

„**Překládka**“ je stavba spočívající ve změně trasy vedení SEK ve vlastnictví CETIN nebo přemístění zařízení SEK ve vlastnictví CETIN; Stavebník, který Překládku vyvolal, je dle ustanovení § 104 odst. 17 Zákona o elektronických komunikacích povinen uhradit společnosti CETIN veškeré náklady na nezbytné úpravy dotčeného úseku SEK, a to na úrovni stávajícího technického řešení;

„**SEK**“ je síť elektronických komunikací ve vlastnictví CETIN;

„**Stavba**“ je stavba a/nebo činnosti ve vztahu, k níž bylo vydáno Vyjádření, a je prováděna Stavebníkem a/nebo Žadatelem v souladu s Příslušnými požadavky, povolená příslušným správním rozhodnutím vydaným dle Stavebního zákona;

„**Stavebník**“ je osoba takto označená ve Vyjádření;

„**Stavební zákon**“ je zákon č. 183/2006 Sb., o územním plánování a stavebním řádu;

„**Vyjádření**“ je vyjádření o existenci sítě elektronických komunikací vydané společností CETIN dne 31. 10. 2018 pod č.j. 767494/18;

„**Zájmové území**“ je území označené Žadatelem a/nebo Stavebníkem v Žádosti;

„**Situační výkres**“ je výkres, který je přílohou Vyjádření a obsahuje Zájmové území určené a vyznačené Žadatelem v Žádosti a výřezy účelové mapy SEK;

„**Zákon o elektronických komunikacích**“ je zákon č. 127/2005 Sb., o elektronických komunikacích a o změně některých souvisejících zákonů, ve znění pozdějších předpisů;

„**Žadatel**“ je osoba takto označená ve Vyjádření.

„**Žádost**“ je žádost, kterou Žadatel a/nebo Stavebník požádal CETIN o vydání Vyjádření.

3. PLATNOST A ÚČINNOST VPOSEK

Tyto VPOSEK jsou platné a účinné dnem odeslání Vyjádření na i) adresu elektronické pošty Stavebníka a/nebo Žadatele uvedenou v Žádosti nebo ii) adresu pro doručení prostřednictvím poštovní přepravy uvedenou Stavebníkem a/nebo Žadatelem v Žádosti.

4. OBECNÁ PRÁVA A POVINNOSTI STAVEBNÍKA A/NEBO ŽADATELE

- i) Stavebník, Žadatel je výslovně srozuměn s tím, že SEK je veřejné prospěšným zařízením, byla zřízena ve veřejném zájmu a je chráněna Příslušnými požadavky.
- ii) SEK je chráněna ochranným pásmem, jehož rozsah je stanoven (a) ustanovením § 102 Zákona o elektronických komunikacích a/nebo (b) právními předpisy účinnými před Zákonem o elektronických komunikacích, není-li Příslušnými požadavky stanoveno jinak.
- iii) Stavebník, Žadatel nebo jím pověřená třetí osoba, je povinen při provádění Stavby nebo jiných prací, při odstraňování havárií a projektování staveb, řídit se Příslušnými požadavky, správnou praxí v oboru stavebnictví a technologickými postupy a je povinen učinit veškerá nezbytná opatření vyžadovaná Příslušnými požadavky k ochraně SEK před poškozením. Povinnosti dle tohoto odstavce má Stavebník rovněž ve vztahu k SEK, které se nachází mimo Zájmové území.
- iv) Při zjištění jakéhokoli rozporu mezi údaji v Situačním výkresu, který je přílohou Vyjádření a skutečným stavem, je Stavebník a/nebo Žadatel povinen bez zbytečného odkladu, nejpozději Den následující po zjištění takové skutečnosti, zjištěný rozpor oznámit POS.
- v) Stavebník, Žadatel nebo jím pověřená třetí osoba, je povinen každé poškození či krádež SEK bezodkladně, nejpozději Den následující po zjištění takové skutečnosti, oznámit takovou skutečnost dohledovému centru společnosti CETIN na telefonní číslo +420 238 464 190.
- vi) Bude-li Stavebník, Žadatel nebo jím pověřená třetí osoba na společnosti CETIN požadovat, aby se jako účastník správního řízení, pro jehož účely bylo toto Vyjádření vydáno, vzdala práva na odvolání proti rozhodnutí vydanému ve správním řízení, je oprávněn kontaktovat POS.

5. POVINNOSTI STAVEBNÍKA PŘI PŘÍPRAVĚ STAVBY

- i) Při projektování Stavby je Stavebník povinen zajistit, aby projektová dokumentace Stavby (i) zohledňovala veškeré požadavky na ochranu SEK vyplývající z Příslušných požadavků, zejména ze Zákona o elektronických komunikacích a Stavebního zákona, (ii) respektovala správnou praxi v oboru stavebnictví a technologické postupy a (iii) umožňovala, aby i po provedení a umístění Stavby dle takové projektové dokumentace byla společnost CETIN, jako vlastník SEK schopna bez jakýkoliv omezení a překážek provozovat SEK, provádět údržbu a opravy SEK.
- ii) Nebude-li možné projektovou dokumentací zajistit některý, byť i jeden z požadavků dle předchozího odstavce (i) a/nebo umístění Stavby by mohlo způsobit, že nebude naplněn některý, byť i jeden z požadavků dle předchozího odstavce (i), vyvolá Stavebník Překládku.
- iii) Při projektování Stavby, která se nachází nebo je u ní zamýšlena, že se bude nacházet v ochranném pásmu radiových tras společnosti CETIN a překračuje výšku 15 m nad zemským povrchem, a to včetně dočasných objektů zařízení staveniště (jeřáby, konstrukce, atd.) je Stavebník povinen písemně kontaktovat POS za účelem získání konkrétního stanoviska a podmínek k ochraně radiových tras společnosti CETIN a pro určení, zda Stavba vyvolá Překládku. Ochranné pásmo radiových tras v šíři 50m je zakresleno do situačního výkresu, který je součástí tohoto Vyjádření.

Číslo jednací: 767494/18

Číslo žádosti: 0118 298 161

VŠEOBECNÉ PODMÍNKY OCHRANY SÍTĚ ELEKTRONICKÝCH KOMUNIKACÍ společnosti Česká telekomunikační infrastruktura a.s.

- (iv) Pokud se v Zájmovém území nachází podzemní silové vedení (NN) ve vlastnictví společnosti CETIN, je Stavebník povinen ve vztahu k projektové dokumentaci zajistit totéž, co je uvedeno pod písm (i) tohoto článku 5, přičemž platí, že Stavebník vyvolá Překládku v případech uvedených pod písm (ii) tohoto článku 5.
- (v) Stavebník je povinen při projektování Stavby, která je stavbou (a) zařízení silových elektrických sítí (VN, VVN a ZVVN) a/nebo (b) trakčních vedení, provést výpočet či posouzení rušivých vlivů na SEK, zpracovat ochranná opatření, to vše dle a v souladu s Příslušnými požadavky. Stavebník je povinen nejpozději třicet (30) Dnů před podáním žádosti o vydání příslušného správního rozhodnutí k umístění Stavby dle Stavebního zákona předat POS výpočet či posouzení rušivých vlivů na SEK a zpracovaná ochranná opatření.
- (vi) Je-li Stavba v souběhu s Kabelovodem, nebo Kabelovod kříží, je Stavebník povinen nejpozději ke Dni, ke kterému započne se zpracováním projektové dokumentace ke Stavbě, oznámit POS a projednat s POS (a) veškeré případy, kdy trajektorie podvrtní a protlaků budou vedeny ve vzdálenosti menší, než je 1,5 m od Kabelovodu a (b) jakékoliv výkopové práce, které budou nebo by mohly být vedeny v úrovni či pod úrovní Kabelovodu nebo kabelové komory.
- (vii) Je-li Stavba umístěna nebo má být umístěna v blízkosti Kabelovodu, ve vzdálenosti menší, než jsou 2 m nebo kříží-li Stavba Kabelovod ve vzdálenosti menší, než je 0,5 m nad nebo kdekoliv pod Kabelovodem, je Stavebník povinen předložit POS k posouzení zakreslení Stavby v příčných řezech, přičemž do příčného řezu je Stavebník rovněž povinen zakreslit profil kabelové komory.

6. POVINNOSTI STAVEBNÍKA PŘI PROVÁDĚNÍ STAVBY

- (i) Stavebník je před započítím jakýchkoliv zemních prací ve vztahu ke Stavbě povinen vytyčit trasu SEK na terénu dle Příslušných požadavků a dle Stavebního zákona. S vytyčenou trasou SEK je Stavebník povinen seznámit všechny osoby, které budou anebo by mohly zemní práce ve vztahu ke Stavbě provádět. V případě porušení této povinnosti bude Stavebník odpovědný společnosti CETIN za náklady a škody, které porušením této povinnosti společnosti CETIN vzniknou a je povinen je společnosti CETIN uhradit.
- (ii) Pět (5) Pracovních dnů před započítím jakýchkoliv prací ve vztahu ke Stavbě je Stavebník povinen oznámit společnosti CETIN, že zahájí práce či činnosti ve vztahu ke Stavbě. Písemné oznámení dle předchozí věty zašle Stavebník na adresu elektronické pošty POS a bude obsahovat minimálně číslo jednací Vyjádření a kontaktní údaje Stavebníka.
- (iii) Stavebník je povinen zabezpečit a zajistit SEK proti mechanickému poškození, a to zpravidla dočasným umístěním silničních betonových panelů nad kabelovou trasou SEK. Do doby, než je zajištěna a zabezpečena ochrana SEK proti mechanickému poškození, není Stavebník oprávněn přejíždět vozidly nebo stavební mechanizací kabelovou trasu SEK. Při přepravě vysokých nákladů nebo při projíždění stroji, vozidly či mechanizací pod nadzemním vedením SEK je Stavebník povinen prověřit, zda výška nadzemního vedení SEK je dostatečná a umožňuje spolehlivý a bezpečný způsob přepravy nákladu či průjezdu strojů, vozidel či mechanizace.
- (iv) Při provádění zemních prací v blízkosti SEK je Stavebník povinen postupovat tak, aby nedošlo ke změně hloubky uložení nebo prostorového uspořádání SEK. V místech, kde SEK vystupuje ze země do budovy, rozváděče, na sloup apod. je Stavebník povinen vykonávat zemní práce se zvýšenou mírou opatrnosti, výkopové práce v blízkosti sloupů nadzemního vedení SEK je Stavebník povinen provádět v takové vzdálenosti od sloupu nadzemního vedení SEK,

kteřá je dostatečná k tomu, aby nedošlo nebo nemohlo dojít k narušení stability sloupu nadzemního vedení SEK. Stavebník je povinen zajistit, aby jakoukoliv jeho činností nedošlo bez souhlasu a vědomí společnosti CETIN (a) ke změně nivelety terénu, a/nebo (b) k výsadbě trvalých porostů, a/nebo (c) ke změně rozsahu a změně konstrukce zpevněných ploch. Pokud došlo k odkrytí SEK, je Stavebník povinen SEK po celou dobu odkrytí náležitě zabezpečit proti prověšení, poškození a odcizení.

- (v) Zjistí-li Stavebník kdykoliv během provádění prací ve vztahu ke Stavbě jakýkoliv rozpor mezi údaji v projektové dokumentaci a skutečností, je povinen bezodkladně přerušit práce a oznámit zjištěný rozpor na adresu elektronické pošty POS. Stavebník není oprávněn pokračovat v pracích ve vztahu ke Stavbě do doby, než získá písemný souhlas POS s pokračováním prací.
- (vi) Stavebník není bez předchozího písemného souhlasu společnosti CETIN oprávněn manipulovat s kryty kabelových komor, jakkoliv zakrývat vstupy do kabelových komor, a to ani dočasně, vstupovat do kabelových komor, jakkoliv manipulovat s případně odkrytými prvky SEK či s jakýmkoliv jiným zařízením se SEK souvisejícím. Rovněž bez předchozího písemného souhlasu společnosti CETIN není Stavebník oprávněn umístit nad trasou Kabelovodu jakoukoliv jinou síť technické infrastruktury v podélném směru.
- (vii) Byla-li v souladu s Vyjádřením a těmito VPOSEK odkryta SEK je Stavebník povinen tři (3) Pracovní dny před zakrytím SEK písemně oznámit POS zakrytí SEK a vyzvat ho ke kontrole před zakrytím. Oznámení Stavebníka dle předchozí věty musí obsahovat minimálně předpokládaný Den zakrytí, číslo jednací Vyjádření a kontaktní údaje Stavebníka. Stavebník není oprávněn provést zakrytí do doby, než získá písemný souhlas POS se zakrytím.

7. ROZHODNÉ PRÁVO

Vyjádření a VPOSEK se řídí českým právem, zejména Občanským zákoníkem, Zákonem o elektronických komunikacích a Stavebním zákonem. Veškeré spory z Vyjádření či VPOSEK vyplývající budou s konečnou platností řešeny u příslušného soudu České republiky.

8. PÍSEMNÝ STYK

Písemným stykem či pojmem „písemně“ se pro účely Vyjádření a VPOSEK rozumí předání zpráv jedním z těchto způsobů:

- v listinné podobě;
- e-mailovou zprávou se zaručeným elektronickým podpisem dle zák. č. 227/2000 Sb., o elektronickém podpisu a o změně některých dalších zákonů (zákon o elektronickém podpisu), ve znění pozdějších předpisů;

9. ZÁVĚREČNÁ USTANOVENÍ

- (i) Stavebník, Žadatel nebo jím pověřená třetí osoba je počínaje Dnem převzetí Vyjádření povinen užít informace a data uvedená ve Vyjádření pouze a výhradně k účelu, pro který mu byla tato poskytnuta. Stavebník, Žadatel nebo jím pověřená třetí osoba není oprávněn informace a data rozmnožovat, rozšiřovat, pronajímat, půjčovat či jinak umožnit jejich užívání třetí osobou bez předchozího písemného souhlasu společnosti CETIN.
- (ii) Pro případ porušení kterékoliv z povinností Stavebníka, Žadatele nebo jím pověřené třetí osoby, založené Vyjádřením /nebo těmito VPOSEK je Stavebník, Žadatel či jím pověřená třetí osoba odpovědný za veškeré náklady a škody, které společnosti CETIN vzniknou porušením povinnosti Stavebníka, Žadatele nebo jím pověřené třetí osoby.

Číslo jednací: 767494/18

Číslo žádosti: 0118 298 161

Informace k vytyčení *SEK*

V případě požadavku na vytyčení *PVSEK* společnosti *Česká telekomunikační infrastruktura a.s.* se, prosím, obraťte na společnosti uvedené níže.

Česká telekomunikační infrastruktura a.s. - středisko Čechy západ

se sídlem: Olšanská 2681/6, Praha 3, PSČ 13000

IČ: 04084063

DIČ: CZ04084063

kontakt: Vladimír Šťastný, Plzeň, Lidická 20, tel.: 238462038, mobil: 702127954, email: vladimir.stastny@cetin.cz

Intell. Net s.r.o.

se sídlem: U Pily 1, 353 01 Mariánské Lázně

IČ: 27971546

DIČ: CZ 27971546

kontakt: Jaromír Zachata, tel.: 352200801, mobil: 775855229, e-mail: vytyceni@intell.cz

SUPTel a.s.

se sídlem: Hřbitovní 1322/15, 312 16 Plzeň

IČ: 25229397

DIČ: CZ25229397

kontakt: Martina Zaklová, tel.: 377433320, mobil: 724635340, e-mail: zaklova@suptel.cz

TAPAS spol. s r.o.

se sídlem: Katovická 175, 386 01 Strakonice

IČ: 63887347

DIČ: CZ63887347

kontakt: Oldřich Franta, mobil: 602 109 688, Dušan Kubeš, mobil: 602 601 240, e-mail: info@tapasstrakonice.cz

Watecom s.r.o.

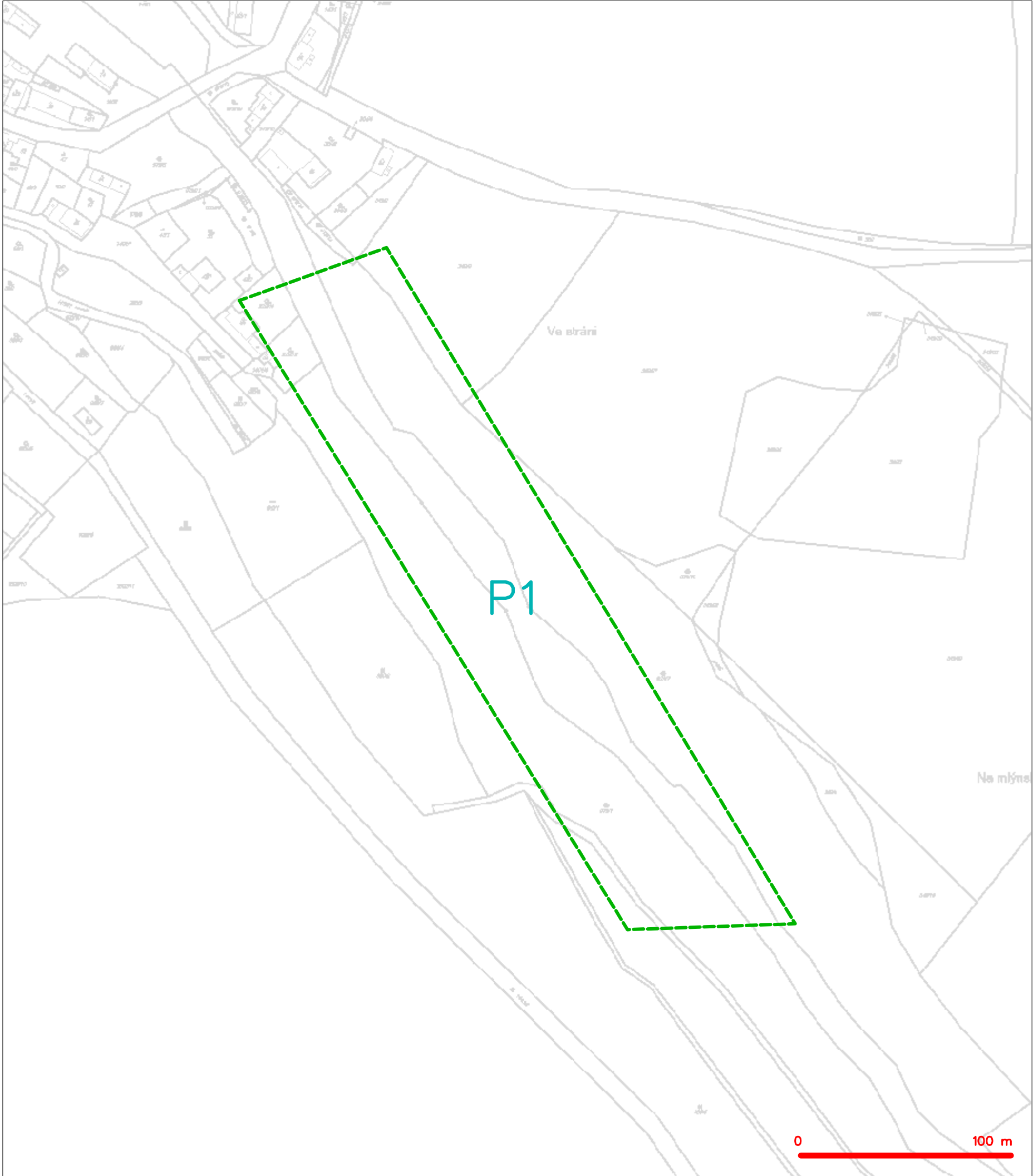
se sídlem: Pod Žvahovem 279/11 PRAHA 5-Hlubočepy, stř. Severní 60 PLZEŇ-Valcha

IČ: 27200175

DIČ: CZ 27200175

kontakt: Vladimír Kýček, mobil: 602306563, e-mail: kycek@watecom.cz
Libor Krbek (zástup), mobil: 606242455, e-mail: krbek@watecom.cz

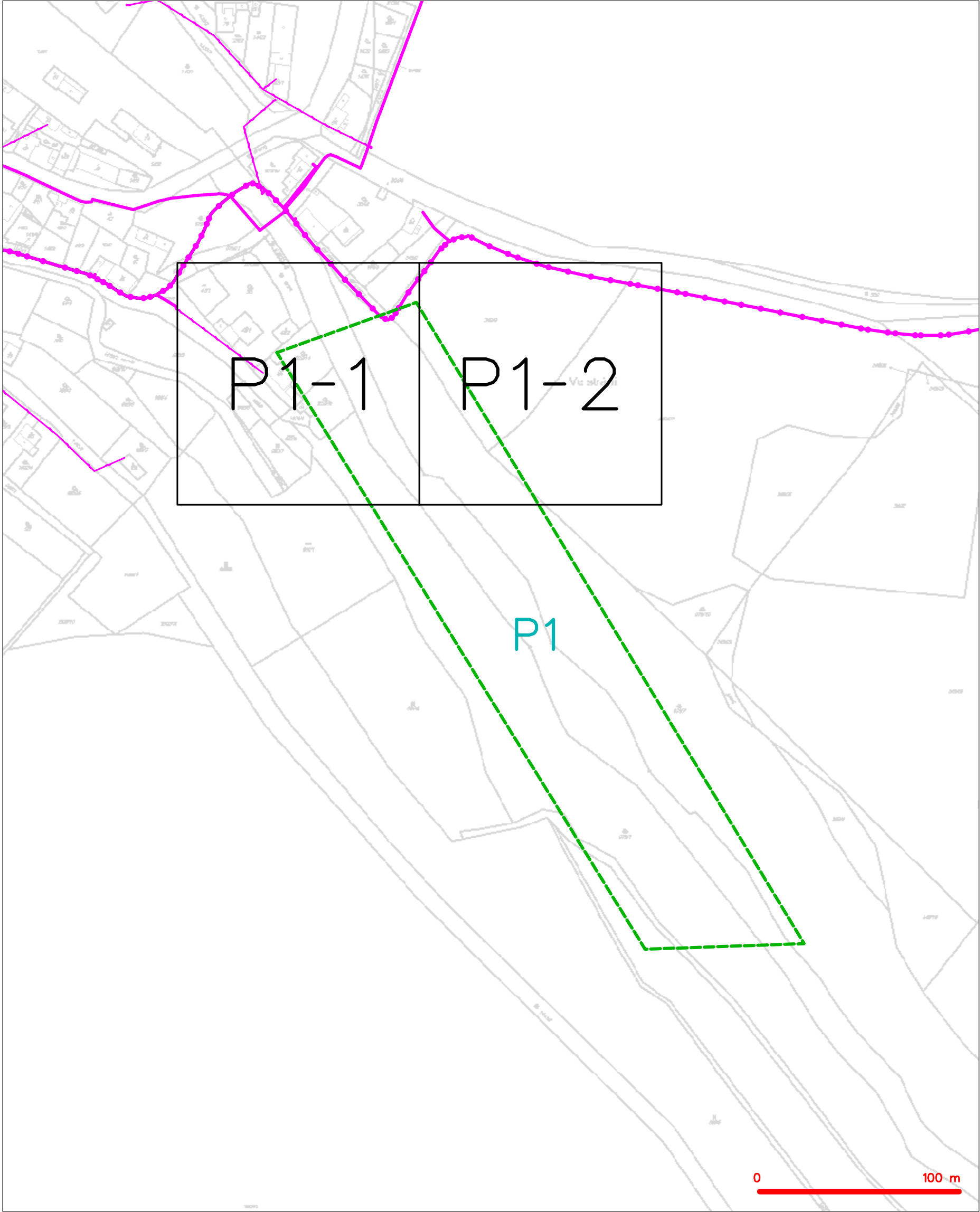
SITUAČNÍ VÝKRES - ZÁJMOVÉ ÚZEMÍ



LEGENDA
----- hranice zájmového území k vyjádření

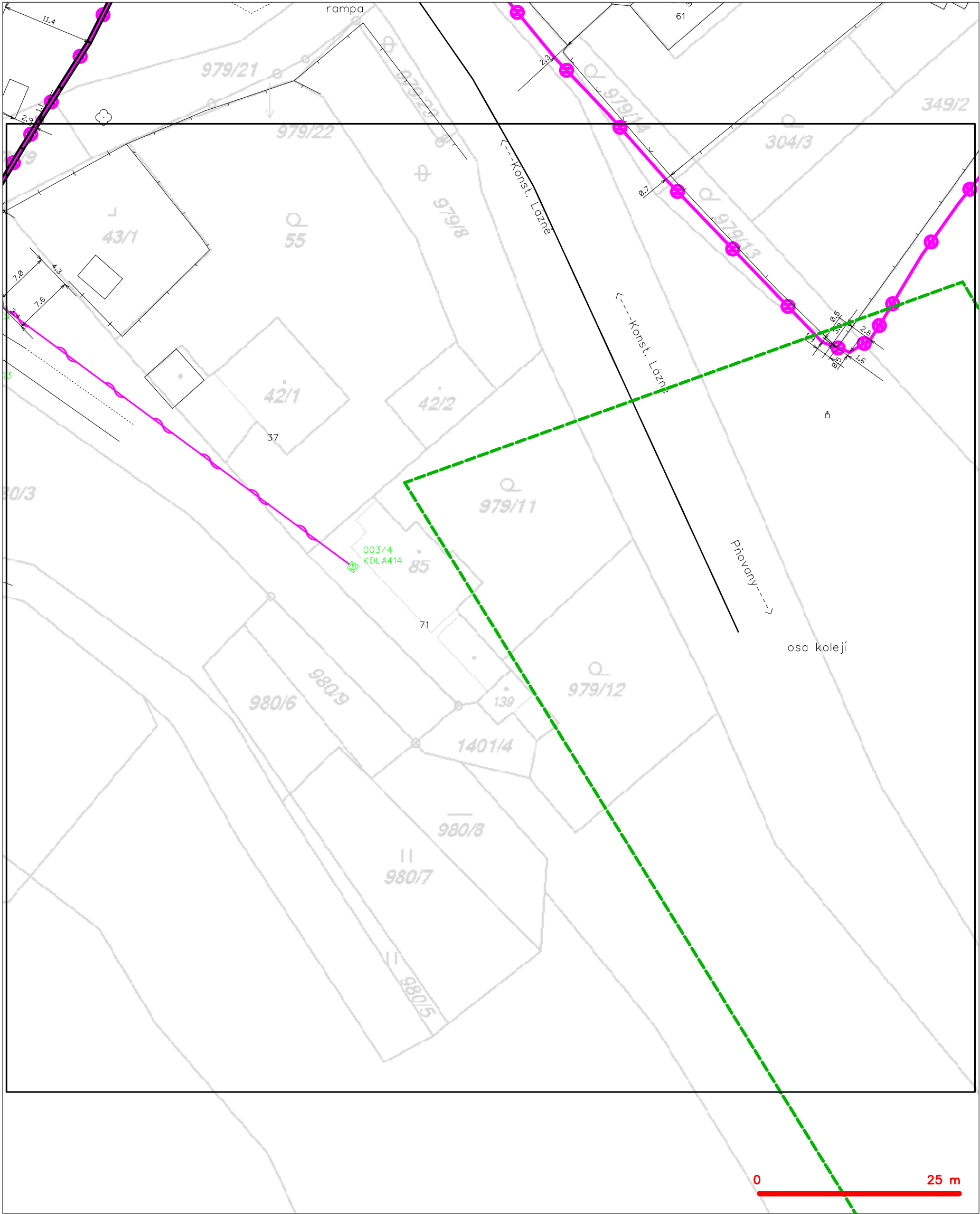

Česká telekomunikační infrastruktura a.s.
Olšanská 2681/6
130 00 Praha 3
DIČ: CZ04084063
96

SITUAČNÍ VÝKRES - POLYGON 1



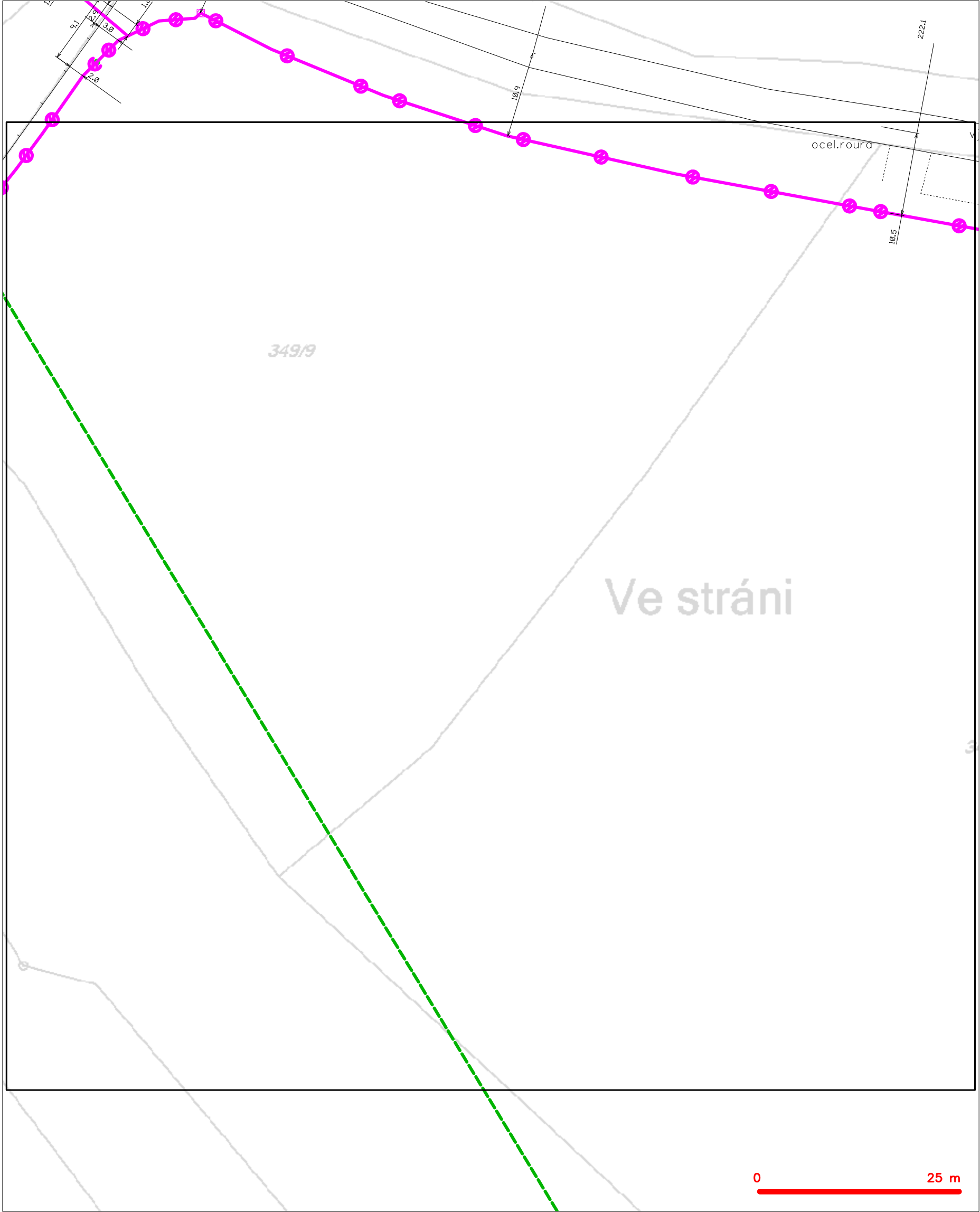
LEGENDA	
	hranice zájmového území k vyjádření
	NV přípojka, území s NV přípojkou CETIN
	zaměřený průběh metalického kabelu
	zaměřený průběh optického kabelu, HDPE trubky nebo souběh optického a metalického kabelu
	nezaměřený průběh metalického kabelu
	nadzemní síť cizí
	nezaměřený průběh optického kabelu, HDPE trubky nebo souběh optického a metalického kabelu
	radiové síť, ochranné pásmo radiové sítě
	nadzemní síť
	neprovozované síť
	podzemní síť cizí
	síť s NV
	kojektor, kabelovod

SITUAČNÍ VÝKRES - POLYGON 1, list kladu P1-1



— — — — —	hranice zájmového území k vyjádření	— — — — —	nezaměřený průběh optického kabelu, HDPE trubky
— — — — —	NV přípojka, území s NV přípojkou CETIN	— — — — —	nebo souběh optického a metalického kabelu
— — — — —	zaměřený průběh metalického kabelu	— — — — —	radiové sítě, ochranné pásmo radiové sítě
— — — — —	zaměřený průběh optického kabelu, HDPE trubky	— — — — —	nadzemní sítě
— — — — —	nebo souběh optického a metalického kabelu	— — — — —	neprovázané sítě
— — — — —	nezaměřený průběh metalického kabelu	— — — — —	podzemní sítě cizí
— — — — —	nadzemní sítě cizí	— — — — —	sítě s NV

SITUAČNÍ VÝKRES - POLYGON 1, list kladu P1-2



LEGENDA

- | | | | |
|--|---|--|---|
| | hranice zájmového území k vyjádření | | nezaměřený průběh optického kabelu, HDPE trubky
nebo souběh optického a metalického kabelu |
| | NV přípojka, území s NV přípojkou CETIN | | radiové sítě, ochranné pásmo radiové sítě |
| | zaměřený průběh metalického kabelu | | nadzemní sítě |
| | zaměřený průběh optického kabelu, HDPE trubky
nebo souběh optického a metalického kabelu | | neprovazované sítě |
| | nezaměřený průběh metalického kabelu | | podzemní sítě cizí |
| | nadzemní sítě cizí | | sítě s NV |
| | | | kojektor, kabelovod |

ŽADATEL

DIPONT, s.r.o.

NAŠE ZNAČKA
0101013349

VYDÁNÍ DNE
05.11.2018

Sdělení o existenci energetického zařízení společnosti EZ Distribuce, a. s., pro akci:

Zvýšení stability skalního masívu na trati Pákovany - Bezručice, SO 02 Sanace skalního masívu km

Vážený zákazníku,

dovolujeme si reagovat na Vaši žádost číslo 0101013349 ze dne 05.11.2018 o sdělení o existenci energetického zařízení. Na Vámi uvedeném zájmovém území se **nenachází energetické zařízení v majetku společnosti EZ Distribuce, a. s.**

Zároveň si Vás dovoluujeme upozornit, že se v zájmovém území může nacházet energetické zařízení, které není v majetku společnosti EZ Distribuce, a. s.

Toto sdělení je platné do 05.05.2019.

V souvislosti s výše uvedeným si Vás dovoluujeme upozornit, že uvedené sdělení v této jeho podobě představuje skutečnosti tvořící obchodní tajemství společnosti EZ Distribuce, a. s. Poskytnuté informace jsou dále také doprovázeny informacemi a obchodně citlivými informacemi společnosti EZ Distribuce, a. s. Z výše uvedených důvodů si Vás proto společnost EZ Distribuce, a. s., dovoluje upozornit, že s poskytnutými informacemi je třeba nakládat dle platných právních předpisů, v opačném případě se vystavujete postihu ve smyslu platné právní úpravy. V této souvislosti si Vás dále dovoluujeme upozornit, že požadované informace nesmí být předány, sděleny, využity, zpublikovány, či jiným způsobem postoupeny na jakoukoli třetí osobu bez předchozího prokazatelného souhlasu společnosti EZ Distribuce, a. s. Informace o existenci sítí mohou být využity pouze pro účel, pro který byly vyžádány.

S pozdravem

EZ Distribuce, a. s.

Dělnice, Dělnice IV-Podmokly
Teplická 874/8
PS 405 02
IČ : 24729035

Přílohy

Situace výkres zájmového území

EZ Distribuce, a. s.

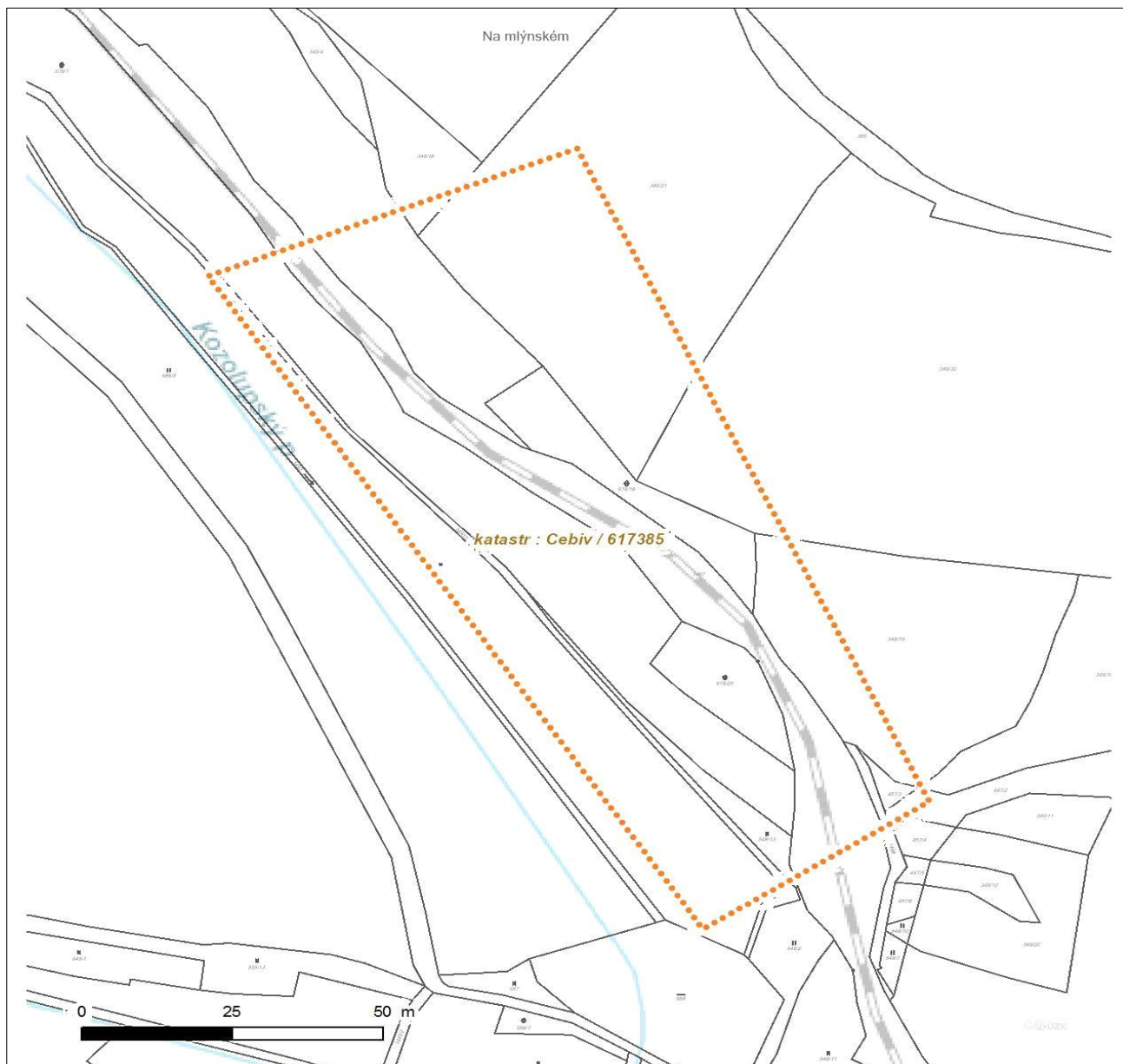
Dělnice, Dělnice IV-Podmokly, Teplická 874/8, PS 405 02 | IČ : 24729035, DIČ : CZ24729035 |
zapsaná v obchodním rejstříku vedeném u Krajského soudu v Ústí nad Labem, sp. zn. B 2145 |
e-mail: info@cezdistribuce.cz, www.cezdistribuce.cz |
zasílací adresa: EZ Distribuce, a. s., Plzeň, Guldenerova 2577/19, PS 326 00



Platí pouze se sdělením číslo 0101013349.

Zakreslené polohy zařízení v příloze jsou pouze informativní.

Situace výkres zájmového území (klad mapových listů)



Není-li zobrazena katastrální mapa, zadejte žádost znovu. Katastrální mapa je generována prostřednictvím externí WMS služby, jejíž provoz nezajišťuje společnost ČEZ Distribuce, a. s.

LEGENDA

- Podzemní vedení NN do 1kV
- - - Nadzemní vedení NN do 1kV
- Podzemní vedení VN do 35 kV
- - - Nadzemní vedení VN do 35 kV
- Podzemní vedení VVN 110kV
- - - Nadzemní vedení VVN 110kV
- NN přívod odběratele
- Cizí energetické vedení
- Zájmové území



Stanice do 52 kV - stožárová



Stanice do 52 kV - zděná



Transformovna (nad 52 kV)



Probíhající investice ČEZ Distribuce



Stanice ČEZ Distribuce ve výstavbě



Zařízení ČEZ Distribuce ve výstavbě



Hranice katastrálního území



ŽADATEL
DIPONT, s.r.o.

NAŠE ZNA KA
0200829015

VY IZUJE / LINKA
841 842 843

VY ÍZENO DNE
05.11.2018

Sd lení o existenci komunika ního vedení spoje nosti Telco Pro Services, a. s.

Název akce: **Zvýšení stability skalního masívu na trati P ovany - Bezručice, SO 02 Sanace skalního mas**

Ú el: **Informativní**

Vážený zákazníku,
dovolujeme si reagovat na Vaši žádost íslo 0200829015 ze dne 05.11.2018, která se týkala sd lení o existenci komunika ního za ízení na Vámi ur eném zájmovém území.

Dle v domí spoje nosti Telco Pro Services, a. s., se na Vámi vymezeném zájmovém území:
nenachází komunika ní za ízení v majetku spoje nosti Telco Pro Services, a. s.

Zároveň si Vás dovolujeme upozornit, že není vylou eno, že se ve Vámi vymezeném zájmovém území nachází jiné za ízení, které není v majetku spoje nosti Telco Pro Services, a. s.

Toto sd lení je platné do 05.11.2019.

V souvislosti s výše uvedeným si Vás dovolujeme upozornit, že sd lení o existenci i neexistenci sítí p edstavuje skute nosti tvo ící obchodní tajemství spoje nosti Telco Pro Services, a. s. Poskytnuté informace jsou dále také d v rnými informacemi spoje nosti Telco Pro Services, a. s. Z výše uvedených d vod si Vás proto spoje nost Telco Pro Services, a. s., dovoluje upozornit, že s poskytnutými informacemi je pot eba nakládat dle platných právních p edpis , v opa ném p ípad se vystavujete postihu ve smyslu platné právní úpravy. V této souvislosti si Vás dovolujeme rovn ž upozornit, že požadované informace nesmí být p edány, sd leny, využity, zp ístupn ny, i jiným zp sobem postoupeny na jakoukoli t etí osobu bez p edchozího prokazatelného souhlasu spoje nosti Telco Pro Services, a. s. Informace o existenci sítí mohou být využity pouze pro ú el, pro který byly vyžádány.

S pozdravem



Telco Pro Services, a. s.
Duhová 1531/3
140 00 Praha 4
IČ: 291 48 278
(16)

Ji í Cimpel
Telco Pro Services, a. s.

P ílohy

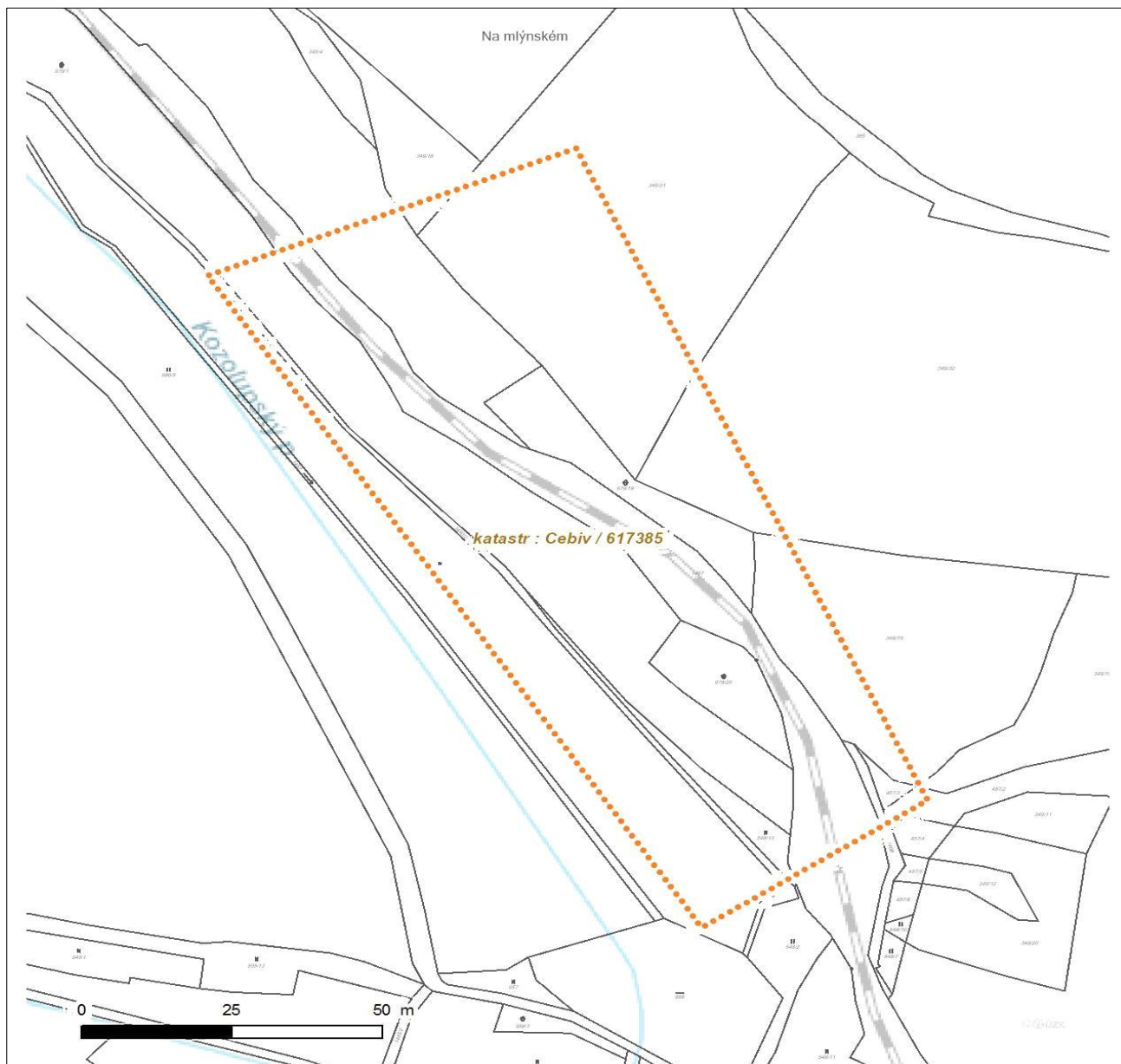
Situa ní výkres zájmového území



Platí pouze se sdělením číslo 0200829015.


Zakreslené polohy zařízení v ploše jsou pouze informativní.

Situace výkres zájmového území



LEGENDA

- | | | | |
|-----------|---------------------------|-------------|-----------------------------|
| ■ ■ ■ ■ ■ | Nadzemní optické vedení | ■ ■ ■ ■ ■ | Radioreléový spoj vzduch |
| — — — — — | Podzemní optické vedení | ● ● ● ● ● | Zájmové území |
| - - - - - | Nadzemní metalické vedení | == == == == | Hranice katastrálního území |
| — — — — — | Podzemní metalické vedení | | |



DIPONT s.r.o.
Libouchec 505
40335 Libouchec

naše značka
5001818580

vyřizuje
Jaroslav Kápička

datum
31.10.2018

Věc:

Zvýšení stability skalních masívů Pňovany - Bezručice, Sanace sklaního masívu v SO 02 km 11,8 - 11,9

K.ú. - p.č.: Cebiv

Stavebník: DIPONT s.r.o. , Libouchec 505 , 40335 Libouchec

Účel stanoviska: Informace o výskytu sítí (formát PDF)

GasNet, s.r.o., jako provozovatel distribuční soustavy (PDS) a technické infrastruktury, zastoupený GridServices, s.r.o., vydává toto stanovisko:

V zájmovém území vyznačeném v příloze tohoto stanoviska, nejsou umístěna žádná provozovaná plynárenská zařízení a plynovodní přípojky ve vlastnictví nebo správě GasNet, s.r.o.. Mohou se zde nacházet plynárenská zařízení jiných vlastníků či správců, případně i dlouhodobě nefunkční/neprovozovaná plynárenská zařízení bez dostupných informací o jejich poloze a vlastnictví.

V rozsahu území vyznačeného v příloze souhlasíme s povolením stavby dle zákona 183/2006 Sb. ve znění pozdějších předpisů např. s vydáním územního rozhodnutí, zjednodušeným územním řízením, vydáním územního souhlasu, uzavřením veřejnoprávní smlouvy, ohlášením, stavebním povolením, veřejnoprávní smlouvou o provedení stavby nebo oznámením stavebního záměru s certifikátem autorizovaného inspektora.

V případě uzavření veřejnoprávní smlouvy nebude GasNet, s.r.o. ani GridServices, s.r.o., jako zmocněnec GasNet, s.r.o., účastníkem územního ani stavebního řízení a nebudou uvedeni ve třetích osobách veřejnoprávní smlouvy.

Platí pouze pro území vyznačené v příloze tohoto stanoviska a to 24 měsíců ode dne jeho vydání.

Stanovisko bylo vygenerováno na základě vaší žádosti automaticky.

V případě dotčení pozemku v majetku společnosti GasNet, s.r.o. je třeba dále projednat smluvní vztah k tomuto pozemku.

Kontakt na projednání naleznete na adrese www.gasnet.cz/cs/kontaktni-system/, činnost "Smluvní vztahy - pozemky a budovy plynárenských zařízení", případně na NONSTOP zákaznické lince 800 11 33 55.

GridServices, s.r.o.

Plynárenská 499/1
Zábrdovice

602 00 Brno

T +420532221111

F +420545578571

E info@gridservices.cz

I www.gridservices.cz

IČ: 27935311

DIČ: CZ27935311

Zapsán do obchodního rejstříku:

Krajský soud v Brně

oddíl C, vložka 57165

26.07.2007

Bankovní spojení:
Československá obchodní banka,
a.s.

Číslo účtu: 17837923

Kód banky: 0300

Za správnost a úplnost dokumentace předložené s žádostí včetně jejího souladu s platnými předpisy plně zodpovídá její zpracovatel. Stanovisko nenahrazuje případná další stanoviska k jiným částem stavby.

V případě další korespondence nebo jednání (např. změna stavby) uvádějte naši značku - 5001818580 a datum tohoto stanoviska. Kontakty jsou k dispozici na www.gridservices.cz nebo NONSTOP zákaznická linka 800 11 33 55.

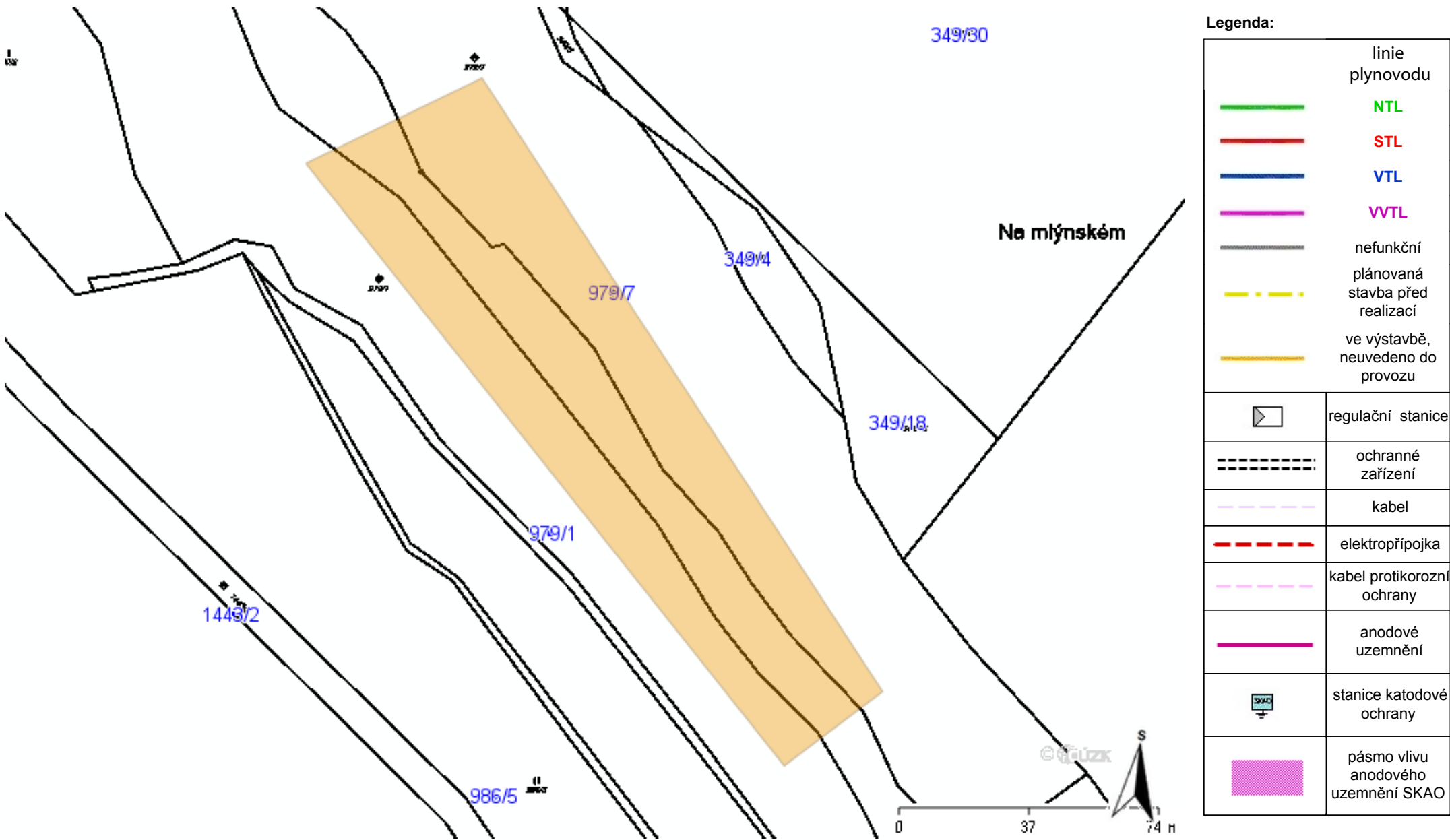


GasNet, s.r.o.
zastoupená společností GridServices, s.r.o., IČ 279 35 311
Jaroslav Kápička
Vedoucí zpracování externích požadavků
Odbor zpracování externích požadavků

Přílohy: Orientační zakres plynárenského zařízení

Příloha: Orientační zakres plynárenského zařízení. Tato příloha je nedílnou součástí stanoviska č. 5001818580 ze dne 31.10.2018.

Provozovatel DS: GasNet, s.r.o.; Stavebník: DIPONT s.r.o., Libouchec 505, 40335 Libouchec. K.ú.: Cebiv.



DIPONT s.r.o.
Bc. Kateřina Brabcová
Klíšská 1432/18
400 01 Ústí nad Labem

Číslo jednací 1201818332

Datum 5.11.2018

Vyřizuje Petr Pitoňák

telefon +420 724 213 325

e-mail Petr.Pitonak@cdt.cz

Věc: Souhrnné stanovisko k existenci komunikačního vedení a zařízení ve správě ČD - Telematika a.s. ke sloučenému územnímu a stavebnímu řízení.

Název stavby: Zvýšení stability skalních masívů na trati Pňovany - Bezdržice - SO 02

Při realizaci výše uvedené stavby **NEDOJDE** ke styku se sítí elektronických komunikací, která je chráněna ochranným pásmem dle §102 zák. č. 127/2005 Sb., o elektronických komunikacích.

Toto vyjádření platí pouze pro dokumentaci ověřenou společností ČD - Telematika a.s. a pro rozsah prací na ní vyznačených.

Vyjádření je platné pouze pro zájmové území vyznačené žadatelem včetně důvodu stanoveného žadatelem.

Vyjádření pozbývá platnosti dne 5.11.2020

ČD - Telematika a.s.
Pernerova 2819/2a
130 00 Praha 3



Kateřina Brabcová

Od: Obec Cebiv <obec@cebiv.cz>
Odesláno: 8. listopadu 2018 10:21
Komu: Kateřina Brabcová
Předmět: Re: žádost o zákres IS - Zvýšení stability skalních masivů na trati Pňovany - Bezdužice - SO 02, SO 03
Přílohy: 201811081013.pdf

Příznak pro zpracování: Zpracovat
Stav příznaku: Opatřeno příznakem

Dobrý den,
v příloze zasíláme zákres vodovodní sítě v obci Cebiv. V označených místech stavby nejsou v naší správě žádné inženýrské sítě.

--

S pozdravem

Zdeněk Kovář, starosta obce

Obec Cebiv
Cebiv 64
349 51 Cebiv
Tel./Fax: 374 625 318
Mobil: 724 158 006
E-mail: obec@cebiv.cz
www.cebiv.cz

Dne 5.11.2018 v 12:54 Kateřina Brabcová napsal(a):

Dobrý den,
žádám o zákres inženýrských sítí ve vaší správě, které by se mohli vyskytovat v místě stavby.
V příloze zasílám zákres území.
V případě nejasností mne neváhejte kontaktovat.

S pozdravem

Bc. Kateřina Brabcová, DiS
referent IČ



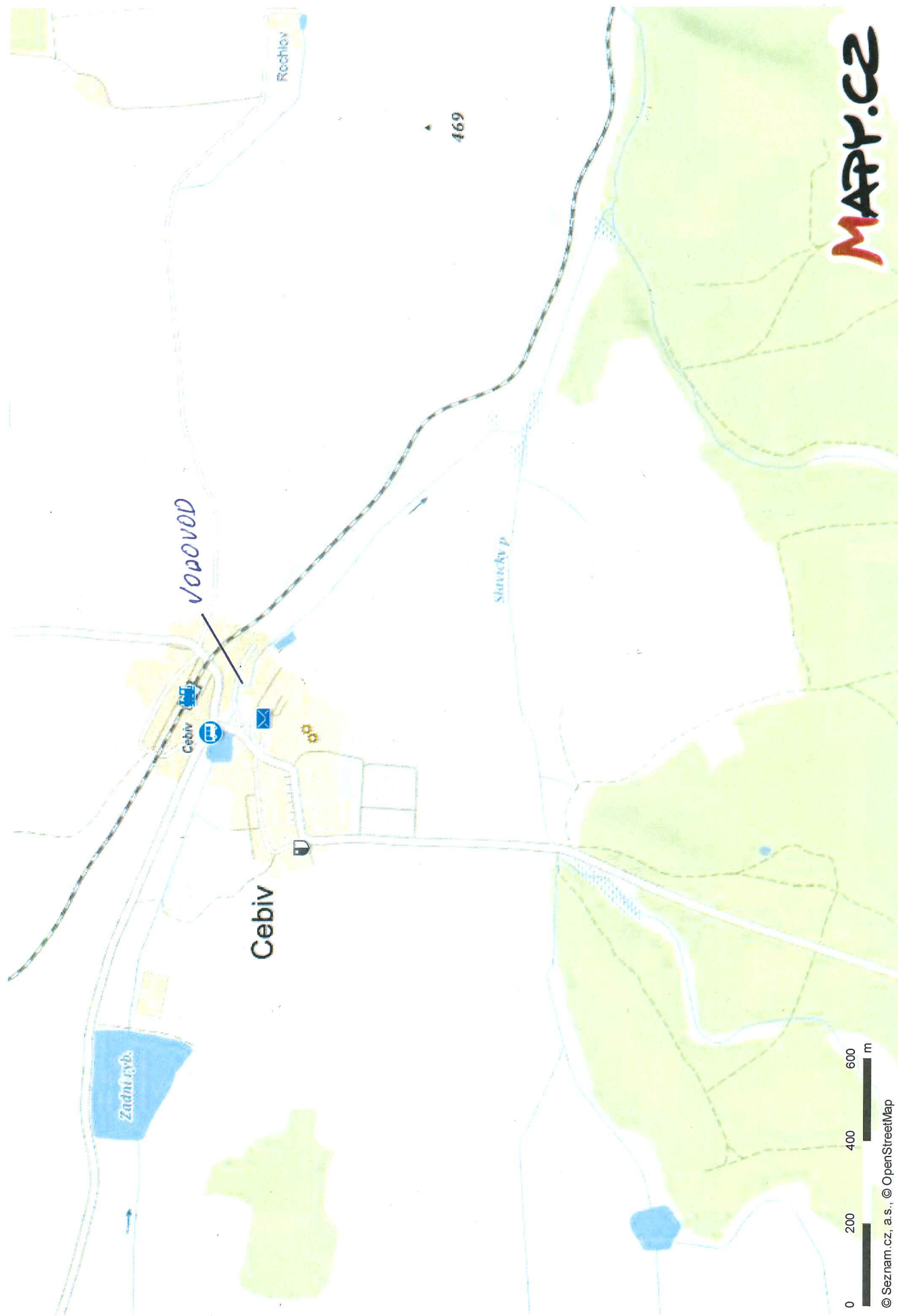
dipont

E: brabcova@dipont.cz | T: 00420 475 201 724 | M: 00420 739 450 114

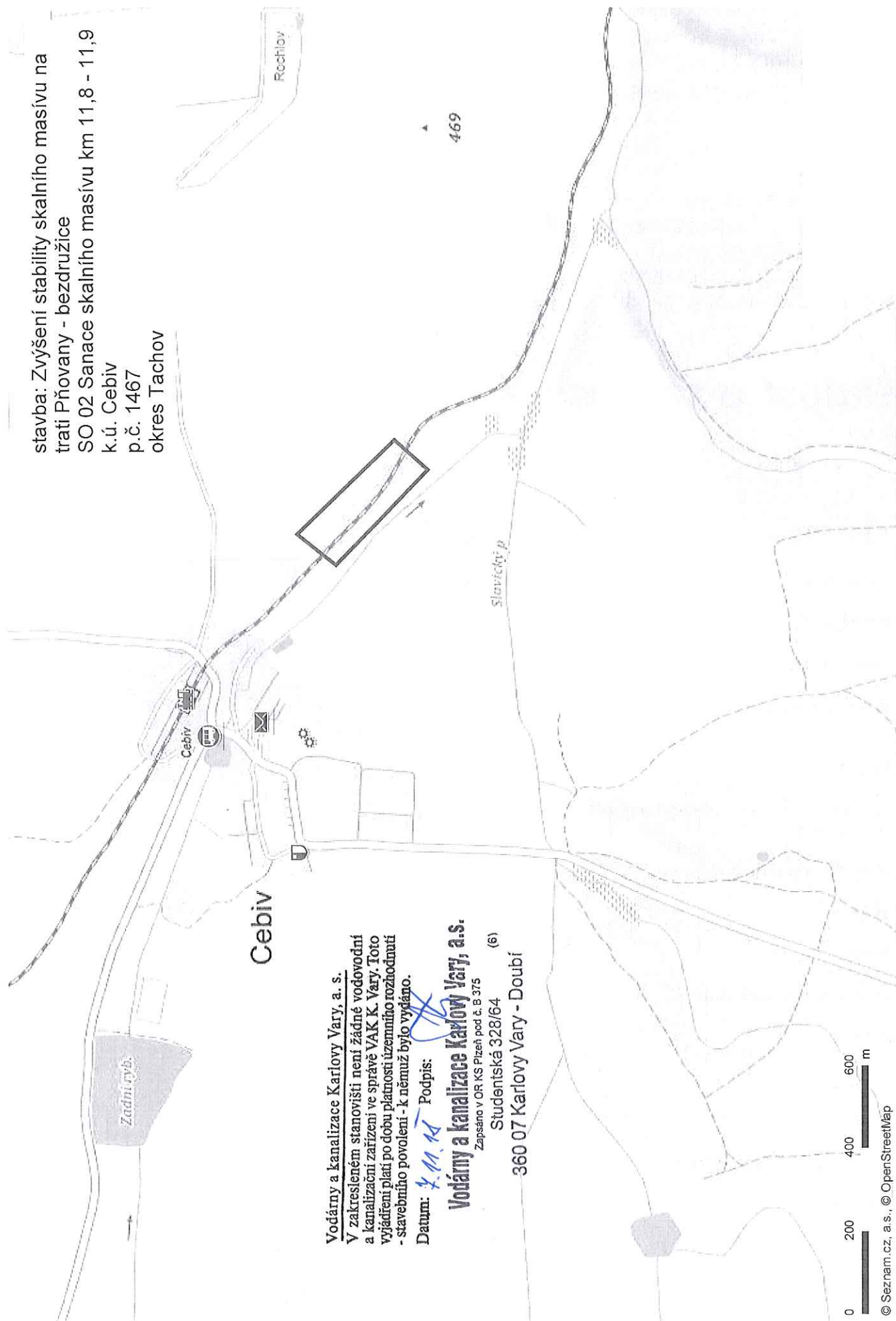
DIPONT s.r.o. - projektová a inženýrská činnost
Klíšská 1432/18, 400 01 Ústí nad Labem | www.dipont.cz



Bez virů. www.avast.com



stavba: Zvýšení stability skalního masívu na
trati Pšovany - bezdružice
SO 02 Sanace skalního masívu km 11,8 - 11,9
k.ú. Cebiv
p.č. 1467
okres Tachov



Vodárny a kanalizace Karlovy Vary, a. s.
V zakresleném stanovišti není žádné vodovodní
a kanalizační zařízení ve správě VAK K. Vary. Toto
vyjádření platí po dobu platnosti územního rozhodnutí
- stavebního povolení - k němuž bylo vydáno.

Datum: 2.11.14 Podpis: [Signature]

Vodárny a kanalizace Karlovy Vary, a.s.

Zapsáno v OR KS Plzeň pod č. B 375

Studentská 328/64 (6)

360 07 Karlovy Vary - Doubí

0 200 400 600 m

© Seznam.cz, a.s., © OpenStreetMap



DIPONT s.r.o.
Kateřina Brabcová
Libouchec 505
403 35 Libouchec

V Praze, 31.10.2018

Naše zn.: **MW991011984798860**

Věc: vyjádření k žádosti k akci **"Zvýšení stability skalních masivů na trati Pňovany - Bezdrůžice, SO 03 Sanace skalního masívu v km 12,4 - 12,5"**

Sdělujeme Vám, že společnost Vodafone Czech Republic a.s., se sídlem Praha 5, náměstí Junkových 2, IČ: 25788001, zapsaná dne 13.8. 1999 v obchodním rejstříku vedeném Městským soudem v Praze pod spisovou značkou B.6064 na základě předložené dokumentace ze dne **31.10.2018**

souhlasí s realizací projektu.

Ve vámi zadaném zájmovém území a v uvedené výšce (výška stavby: 0 m, výška jeřábu: 0 m) se nenachází žádné podzemní ani nadzemní vedení naší společnosti.

Platnost vyjádření je **1 rok** od data vydání.

S pozdravem

v.z. Kateřina Rendeková
Vodafone Czech Republic a.s.
Náměstí Junkových 2
155 00 Praha 5


Vodafone Czech Republic a.s.
náměstí Junkových 2, 155 00, Praha 5
IČO: 25788001, DIČ: CZ25788001
tel.: 776 971 111, fax: 776 971 192
-60-

Tel.: 607 105 305
E-mail: west@vodafone.cz

Seznam příloh/přiložených souborů:
Zadost_MW991011984798860.pdf



Vyřizuje: Dundáček Petr

E-mail: petr.dundacek@t-mobile.cz

DIPONT s.r.o.
Bc. Kateřina Brabcová
Libouchec 505
40335 Libouchec

Naše značka: **E40027/18**

V Praze dne: **31.10.2018**

Vyjádření a stanovení podmínek pro udělení souhlasu s umístěním stavby v ochranném pásmu sítě technické infrastruktury (TI) společnosti T-Mobile Czech Republic a.s.

Vydané podle § 101 ZÁKONA Č. 127/2005 Sb., o elektronických komunikacích a o změně některých souvisejících zákonů (zákon o elektronických komunikacích – dále jen ZEK), ve znění pozdějších předpisů a §161 zákona č. 183/2006 Sb., o územním plánování a stavebním řádu (stavební zákon) či dle dalších příslušných právních předpisů

Věc: Zvýšení stability skalních masivů na trati Pňovany - Bezručice, SO 03 Sanace skalního masívu v km 12,4 - 12,5

Stupeň: Jiný důvod

Na základě předložených projektových podkladů dáváme **souhlasné stanovisko k vydání Územního souhlasu / rozhodnutí (Stavebního povolení) a následně souhlas s realizací stavby.**

Dle předložených dokladů nedojde ke kolizi s technickou infrastrukturou společnosti **T-Mobile Czech Republic a.s.**

Toto stanovisko má platnost 1 rok.

Vydané stanovisko nelze prodloužit. Po uplynutí platnosti zadejte žádost o nové stanovisko.

T-Mobile
T-Mobile Czech Republic a.s.
Tomášova 2144/1
148 00 Praha 4
IČ 649 49 681, DIČ CZ64949681

.....

Ochrana sítí
Technologický úsek

V případě doplňujících dotazů vždy uvádějte v „Předmětu“ e-mailu číslo jednací.



Příloha č. 1

Rekapitulace žádosti o vyjádření k existenci sítě elektronických komunikací

Číslo žádosti: **E40027/18**
Název stavby /akce: **Zvýšení stability skalních masivů na trati Pňovany - Bezdrůžice, SO 03 Sanace skalního masívu v km 12,4 - 12,5**
Datum podání žádosti: **31.10.2018**
Důvod žádosti: **Jiný důvod**
Popis jiného důvodu žádosti: **Existence sítí**
Poznámka:

Žadatel

Firma / organizace: **DIPONT s.r.o.**
IČ: **28693094**
DIČ:
Kontaktní osoba: **Bc. Kateřina Brabcová**
Adresa: **Libouchec 505**
Město / obec: **Libouchec**
PSČ: **40335**
Stát:
E-mail: **brabcova@dipont.cz**
Telefonní číslo: **+420739450114**

Stavebník

Firma / organizace:
Kontaktní osoba:
Adresa:
Město / obec:
PSČ:
Stát:
E-mail:
Telefonní číslo:

Stavba

Výška nad terénem (metry): **0 m**
Projektant:
Druh stavby: **Ostatní**
Hodnota projektu:
Měsíc zahájení stavby:
Měsíc ukončení stavby:

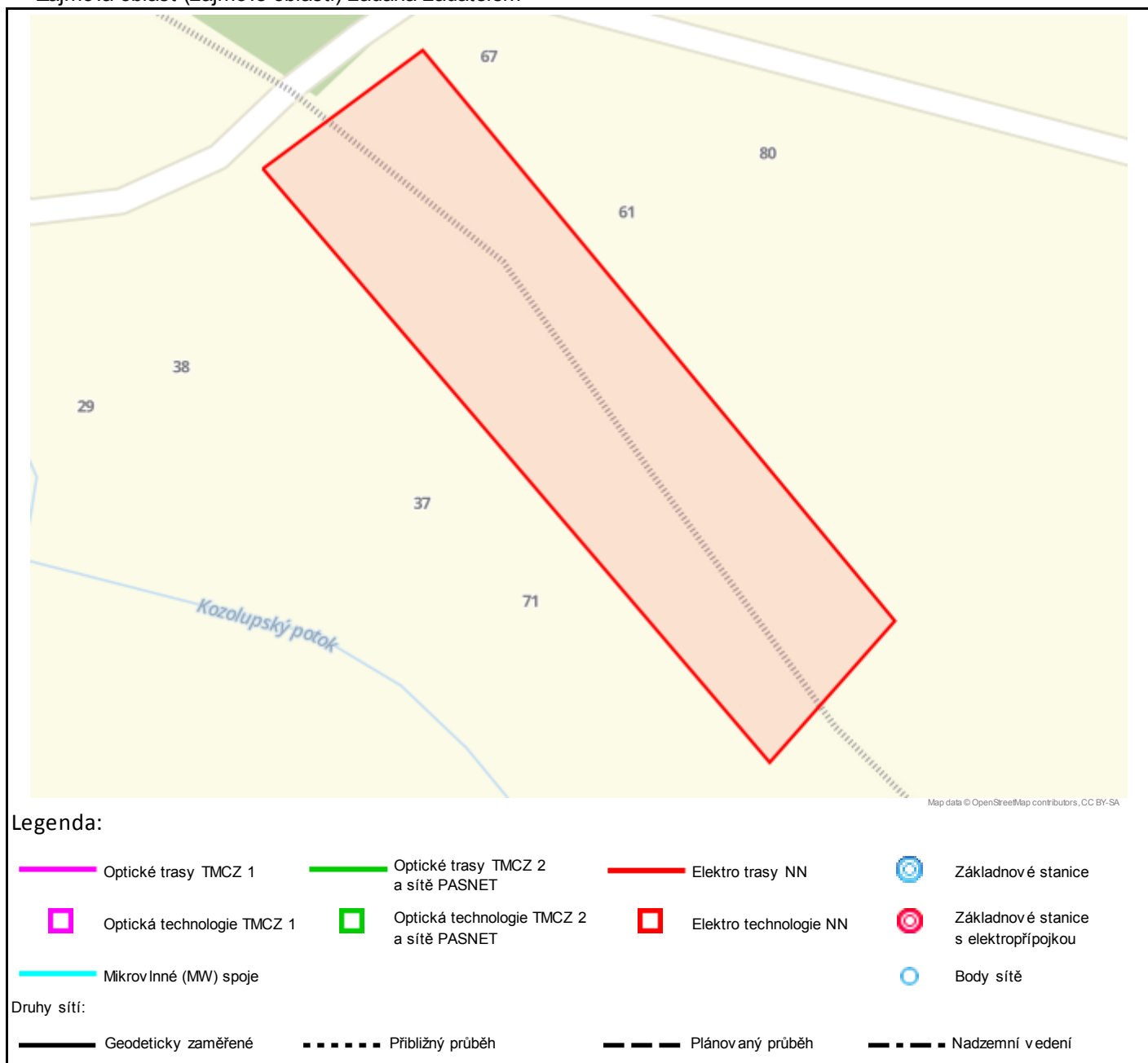
Odeslání stanoviska

E-mail: **brabcova@dipont.cz**

Příloha č. 2

Situační plán

Zájmová oblast (zájmové oblasti) zadaná žadatelem



Geometrie zájmové oblasti (zájmových oblastí) žádosti ve formátu WKT a souřadnicovém systému S-JTSK. Zkopírováním textu lze geometrii zobrazit v jakémkoli softwaru podporujícím formát WKT.

POLYGON((-849111.79 -1056198.99,-849075.27 -1056179.94,-848996.96 -1056311.71,-849027.12 -1056336.58,-849111.79 -1056198.99))

DIPONT s.r.o.
Libouchec /505
40335 Libouchec

Váš dopis značky / ze dne	Naše značka	Vyřizuje	Místo odeslání / dne
0000056366 / 01.11.2018	UPTS/OS/205603/2018	Simona Hulíková	Praha / 05.11.2018

Věc: Vyjádření k existenci podzemních sítí spol. České Radiokomunikace, a.s.

Účel: Existence sítí

Akce: Zvýšení stability skalních masivů na trati Pňovany - Bezdrůžice, SO 03 Sanace skalního masívu v km 12,4 - 12,5

K Vaší žádosti o vyjádření k existenci sítí Vám sdělujeme, že ve Vámi vyznačeném/řešeném území nedojde ke styku s žádným podzemním vedením/zařízením v naší správě.

S pozdravem

Za správnost:


České Radiokomunikace a.s.
Skokanská 2117/1
169 00 Praha 6
(53)

Simona Hulíková
Specialista ochrany sítě

Příloha: Daňový doklad

Platnost tohoto vyjádření je jeden rok od data vystavení, tj. do 05.11.2019

PIN: 9391

Úhradu částky za vyjádření proveďte na účet Českých Radiokomunikací, a.s. Číslo účtu Českých Radiokomunikací, a.s. vč. variabilního symbolu naleznete na přiloženém Zjednodušeném daňovém dokladu.

Žádost č. j. UPTS/OS/205603/2018

Zájmové území



Poznámka: Upozorňujeme Vás, že toto stanovisko **NELZE** uplatnit pro umístění a provoz větrných elektráren.

**VYJÁDŘENÍ O EXISTENCI SÍTĚ ELEKTRONICKÝCH KOMUNIKACÍ
společnosti Česká telekomunikační infrastruktura a.s.
(„Vyjádření“)**

**A VŠEOBECNÉ PODMÍNKY OCHRANY SÍTĚ ELEKTRONICKÝCH KOMUNIKACÍ
společnosti Česká telekomunikační infrastruktura a.s.
(„Všeobecné podmínky ochrany SEK“)**

toto Vyjádření a Všeobecné podmínky ochrany SEK je vydané dle ustanovení § 101 zákona č. 127/2005 Sb., o elektronických komunikacích a o změně některých souvisejících zákonů, v platném znění („**Zákon o elektronických komunikacích**“), a dle ustanovení § 161 zákona č. 183/2006 Sb., o územním plánování a stavebním řádu, v platném znění („**Stavební zákon**“), a dle příslušných ustanovení zákona č. 89/2012 Sb., občanského zákoníku, v platném znění („**Občanský zákoník**“)

Číslo jednací: 767399/18

Číslo žádosti: 0118 298 079 („Žádost“)

Název akce („ Stavba “)	Zvýšení stability skalních masivů na trati Pňovany - Bezdržice, SO 03 Sanace skalního masívu v km 12,4 - 12,5	
Důvod vydání Vyjádření („ Důvod vyjádření “)	Informace o poloze sítě	
Žadatel	DIPONT s.r.o., kontaktní osoba: DIPONT s.r.o. , Libouchec 505, Libouchec, 40335	
Stavebník	-- neuvedeno --, , -- neuvedeno --, 0	
Zájmové území	Okres	Tachov
	Obec	Cebiv
	Kat. území / č. parcely	Cebiv
Platnost Vyjádření	31. 10. 2020 („Den konce platnosti Vyjádření“)	

Žadatel Žádostí určil a vyznačil Zájmové území, jakož i určil Důvod Vyjádření.

Na základě určení a vyznačení Zájmového území Žadatelem a na základě určení Důvodu Vyjádření vydává společnost Česká telekomunikační infrastruktura a.s. následující Vyjádření:

Dojde ke střetu se sítí elektronických komunikací (dále jen „**SEK**“) společnosti **Česká telekomunikační infrastruktura a.s.**

- (I) Na Žadatelem určeném a vyznačeném Zájmovém území se vyskytuje SEK společnosti Česká telekomunikační infrastruktura a.s.; a
- (II) Stavebník nebo jím pověřená třetí osoba je povinen řídit se Všeobecnými podmínkami ochrany SEK, které jsou nedílnou součástí Vyjádření; a
- (III) pro případ, že bude nezbytné přeložení SEK, zajistí vždy takové přeložení SEK její vlastník, společnost Česká telekomunikační infrastruktura a.s. Stavebník, který vyvolal překládku SEK je dle ustanovení § 104 odst. 17 Zákona o elektronických komunikacích povinen uhradit společnosti Česká telekomunikační infrastruktura a.s. veškeré náklady na nezbytné úpravy dotčeného úseku SEK, a to na úrovni stávajícího technického řešení; a
- (IV) pro účely přeložení SEK dle bodu (III) tohoto Vyjádření je Stavebník povinen uzavřít se společností Česká telekomunikační infrastruktura a.s. Smlouvu o realizaci překládky SEK; a
- (V) Stavebník a/nebo Žadatel není oprávněn užít toto Vyjádření k podání jakékoliv žádosti o vydání jakéhokoliv správního rozhodnutí či jiného rozhodnutí majícího obdobný charakter.

Číslo jednací: 767399/18

Číslo žádosti: 0118 298 079

Vyjádření je platné pouze pro Zájmové území určené a vyznačené Žadatelem, jakož i pro Důvod Vyjádření stanovený a určený Žadatelem v Žádosti.

Vyjádření pozbývá platnosti i) dnem, kdy je Žadatelem a/nebo Stavebníkem použito k podání žádosti o vydání jakéhokoliv správního rozhodnutí či jiného rozhodnutí majícího obdobný charakter a/nebo dnem zahájení jakéhokoliv správního rozhodnutí či jiného rozhodnutí majícího obdobný charakter, ve kterém bylo Vyjádření použito, ii) uplynutím doby platnosti v tomto Vyjádření uvedené, iii) změnou rozsahu Zájmového území či změnou Důvodu Vyjádření uvedeného v Žádosti a/nebo iv) porušením Všeobecných podmínek ochrany SEK, to vše v závislosti na tom, která ze skutečností rozhodná pro pozbytí platnosti Vyjádření nastane nejdříve.

Společnost Česká telekomunikační infrastruktura a.s. vydáním tohoto Vyjádření poskytla Žadateli pro Žadatelem určené a vyznačené Zájmové území veškeré informace o SEK dostupné společnosti Česká telekomunikační infrastruktura a.s. ke dni podání Žádosti.

Ze strany společnosti Česká telekomunikační infrastruktura a.s. může v některých případech docházet ke zpracování Vašich osobních údajů. Ke zpracování Vašich osobních údajů dochází vždy v souladu s platnými právními předpisy. Konkrétní zásady a podmínky zpracování osobních údajů společnosti Česká telekomunikační infrastruktura a.s. jsou dostupné na stránce <https://www.cetin.cz/zasady-ochrany-osobnich-udaju>.

V případě dotazů k Vyjádření kontaktujte prosím asistenční linku 238 461 111.

Přílohami Vyjádření jsou:

- *Všeobecné podmínky ochrany SEK*
- *Informace k vytýčení SEK ve vlastnictví společnosti Česká telekomunikační infrastruktura a.s.*
- *Situační výkres (obsahuje Zájmové území určené a vyznačené Žadatelem a výřezy účelové mapy SEK)*

Vyjádření vydala společnost **Česká telekomunikační infrastruktura a.s.** dne: 31. 10. 2018.



Česká telekomunikační infrastruktura a.s.
Olšanská 2681/6
130 00 Praha 3
DIČ: CZ04084063
96

VŠEOBECNÉ PODMÍNKY OCHRANY SÍTĚ ELEKTRONICKÝCH KOMUNIKACÍ společnosti Česká telekomunikační infrastruktura a.s.

1. PLATNOST VŠEOBECNÝCH PODMÍNEK

- i) Tyto Všeobecné podmínky ochrany sítě elektronických komunikací (dále jen „VPOSEK“) tvoří součást Vyjádření (jak je tento pojem definován níže v článku 2 VPOSEK).
- ii) V případě rozporu mezi Vyjádřením a těmito VPOSEK mají přednost ustanovení Vyjádření, pokud není těmito VPOSEK stanoveno jinak.

2. DEFINICE

Níže uvedené termíny, jsou-li použity v těchto VPOSEK a uvozeny velkým písmenem, mají následující význam:

„**CETIN**“ znamená Česká telekomunikační infrastruktura a.s. se sídlem Olšanská 2681/6, Praha 3 PSČ 130 00, IČO: 04084063, zapsaná v obchodním rejstříku vedeném Městským soudem v Praze pod spz. B 20623;

„**Den**“ je kalendářní den;

„**Kabelovod**“ podzemní zařízení sestávající se z tělesa Kabelovodu a kabelových komor, sloužící k zatahování kabelů a ochranných trubek;

„**Občanský zákoník**“ znamená zákon č. 89/2012 Sb., občanský zákoník, ve znění pozdějších předpisů;

„**POS**“ je zaměstnanec společnosti CETIN, pověřený ochranou sítě, Ladislav Moule, tel.: 702 128 053, e-mail: ladislav.moule@cetin.cz;

„**Pracovní den**“ znamená Den, který není v České republice dnem pracovního klidu nebo státem uznaným svátkem;

„**Příslušné požadavky**“ znamená jakýkoli a každý příslušný právní předpis, vč. technických norem, nebo normativní právní akt veřejné správy či samosprávy, nebo jakékoli rozhodnutí, povolení, souhlas nebo licenci, včetně podmínek, které s ním souvisí;

„**Překládka**“ je stavba spočívající ve změně trasy vedení SEK ve vlastnictví CETIN nebo přemístění zařízení SEK ve vlastnictví CETIN; Stavebník, který Překládku vyvolal, je dle ustanovení § 104 odst. 17 Zákona o elektronických komunikacích povinen uhradit společnosti CETIN veškeré náklady na nezbytné úpravy dotčeného úseku SEK, a to na úrovni stávajícího technického řešení;

„**SEK**“ je síť elektronických komunikací ve vlastnictví CETIN;

„**Stavba**“ je stavba a/nebo činnost ve vztahu, k níž bylo vydáno Vyjádření, a je prováděna Stavebníkem a/nebo Žadatelem v souladu s Příslušnými požadavky, povolená příslušným správním rozhodnutím vydaným dle Stavebního zákona;

„**Stavebník**“ je osoba takto označená ve Vyjádření;

„**Stavební zákon**“ je zákon č. 183/2006 Sb., o územním plánování a stavebním řádu;

„**Vyjádření**“ je vyjádření o existenci sítě elektronických komunikací vydané společností CETIN dne 31. 10. 2018 pod č.j. 767399/18;

„**Zájmové území**“ je území označené Žadatelem a/nebo Stavebníkem v Žádosti;

„**Situační výkres**“ je výkres, který je přílohou Vyjádření a obsahuje Zájmové území určené a vyznačené Žadatelem v Žádosti a výřezy účelové mapy SEK;

„**Zákon o elektronických komunikacích**“ je zákon č. 127/2005 Sb., o elektronických komunikacích a o změně některých souvisejících zákonů, ve znění pozdějších předpisů;

„**Žadatel**“ je osoba takto označená ve Vyjádření.

„**Žádost**“ je žádost, kterou Žadatel a/nebo Stavebník požádal CETIN o vydání Vyjádření.

3. PLATNOST A ÚČINNOST VPOSEK

Tyto VPOSEK jsou platné a účinné dnem odeslání Vyjádření na i) adresu elektronické pošty Stavebníka a/nebo Žadatele uvedenou v Žádosti nebo ii) adresu pro doručení prostřednictvím poštovní přepravy uvedenou Stavebníkem a/nebo Žadatelem v Žádosti.

4. OBECNÁ PRÁVA A POVINNOSTI STAVEBNÍKA A/NEBO ŽADATELE

- i) Stavebník, Žadatel je výslovně srozuměn s tím, že SEK je veřejné prospěšným zařízením, byla zřízena ve veřejném zájmu a je chráněna Příslušnými požadavky.
- ii) SEK je chráněna ochranným pásmem, jehož rozsah je stanoven (a) ustanovením § 102 Zákona o elektronických komunikacích a/nebo (b) právními předpisy účinnými před Zákonem o elektronických komunikacích, není-li Příslušnými požadavky stanoveno jinak.
- iii) Stavebník, Žadatel nebo jím pověřená třetí osoba, je povinen při provádění Stavby nebo jiných prací, při odstraňování havárií a projektování staveb, řídit se Příslušnými požadavky, správnou praxí v oboru stavebnictví a technologickými postupy a je povinen učinit veškerá nezbytná opatření vyžadovaná Příslušnými požadavky k ochraně SEK před poškozením. Povinnosti dle tohoto odstavce má Stavebník rovněž ve vztahu k SEK, které se nachází mimo Zájmové území.
- iv) Při zjištění jakéhokoli rozporu mezi údaji v Situačním výkresu, který je přílohou Vyjádření a skutečným stavem, je Stavebník a/nebo Žadatel povinen bez zbytečného odkladu, nejpozději Den následující po zjištění takové skutečnosti, zjištěný rozpor oznámit POS.
- v) Stavebník, Žadatel nebo jím pověřená třetí osoba, je povinen každé poškození či krádež SEK bezodkladně, nejpozději Den následující po zjištění takové skutečnosti, oznámit takovou skutečnost dohledovému centru společnosti CETIN na telefonní číslo +420 238 464 190.
- vi) Bude-li Stavebník, Žadatel nebo jím pověřená třetí osoba na společnosti CETIN požadovat, aby se jako účastník správního řízení, pro jehož účely bylo toto Vyjádření vydáno, vzdala práva na odvolání proti rozhodnutí vydanému ve správním řízení, je oprávněn kontaktovat POS.

5. POVINNOSTI STAVEBNÍKA PŘI PŘÍPRAVĚ STAVBY

- i) Při projektování Stavby je Stavebník povinen zajistit, aby projektová dokumentace Stavby (i) zohledňovala veškeré požadavky na ochranu SEK vyplývající z Příslušných požadavků, zejména ze Zákona o elektronických komunikacích a Stavebního zákona, (ii) respektovala správnou praxi v oboru stavebnictví a technologické postupy a (iii) umožňovala, aby i po provedení a umístění Stavby dle takové projektové dokumentace byla společnost CETIN, jako vlastník SEK schopna bez jakýkoliv omezení a překážek provozovat SEK, provádět údržbu a opravy SEK.
- ii) Nebude-li možné projektovou dokumentací zajistit některý, byť i jeden z požadavků dle předchozího odstavce (i) a/nebo umístění Stavby by mohlo způsobit, že nebude naplněn některý, byť i jeden z požadavků dle předchozího odstavce (i), vyvolá Stavebník Překládku.
- iii) Při projektování Stavby, která se nachází nebo je u ní zamýšleno, že se bude nacházet v ochranném pásmu radiových tras společnosti CETIN a překračuje výšku 15 m nad zemským povrchem, a to včetně dočasných objektů zařízení staveníště (jeřáby, konstrukce, atd.) je Stavebník povinen písemně kontaktovat POS za účelem získání konkrétního stanoviska a podmínek k ochraně radiových tras společnosti CETIN a pro určení, zda Stavba vyvolá Překládku. Ochranné pásmo radiových tras v šíři 50m je zakresleno do situačního výkresu, který je součástí tohoto Vyjádření.

VŠEOBECNÉ PODMÍNKY OCHRANY SÍTĚ ELEKTRONICKÝCH KOMUNIKACÍ společnosti Česká telekomunikační infrastruktura a.s.

- (iv) Pokud se v Zájmovém území nachází podzemní silové vedení (NN) ve vlastnictví společnosti CETIN, je Stavebník povinen ve vztahu k projektové dokumentaci zajistit totéž, co je uvedeno pod písm (i) tohoto článku 5, přičemž platí, že Stavebník vyvolá Překládku v případech uvedených pod písm (ii) tohoto článku 5.
- (v) Stavebník je povinen při projektování Stavby, která je stavbou (a) zařízení silových elektrických sítí (VN, VVN a ZVVN) a/nebo (b) trakčních vedení, provést výpočet či posouzení rušivých vlivů na SEK, zpracovat ochranná opatření, to vše dle a v souladu s Příslušnými požadavky. Stavebník je povinen nejpozději třicet (30) Dnů před podáním žádosti o vydání příslušného správního rozhodnutí k umístění Stavby dle Stavebního zákona předat POS výpočet či posouzení rušivých vlivů na SEK a zpracovaná ochranná opatření.
- (vi) Je-li Stavba v souběhu s Kabelovodem, nebo Kabelovod kříží, je Stavebník povinen nejpozději ke Dni, ke kterému započne se zpracováním projektové dokumentace ke Stavbě, oznámit POS a projednat s POS (a) veškeré případy, kdy trajektorie podvrtní a protlaků budou vedeny ve vzdálenosti menší, než je 1,5 m od Kabelovodu a (b) jakékoliv výkopové práce, které budou nebo by mohly být vedeny v úrovni či pod úrovní Kabelovodu nebo kabelové komory.
- (vii) Je-li Stavba umístěna nebo má být umístěna v blízkosti Kabelovodu, ve vzdálenosti menší, než jsou 2 m nebo kříží-li Stavba Kabelovod ve vzdálenosti menší, než je 0,5 m nad nebo kdekoliv pod Kabelovodem, je Stavebník povinen předložit POS k posouzení zakreslení Stavby v příčných řezech, přičemž do příčného řezu je Stavebník rovněž povinen zakreslit profil kabelové komory.
- 6. POVINNOSTI STAVEBNÍKA PŘI PROVÁDĚNÍ STAVBY**
- (i) Stavebník je před započítím jakýchkoliv zemních prací ve vztahu ke Stavbě povinen vytyčit trasu SEK na terénu dle Příslušných požadavků a dle Stavebního zákona. S vytyčenou trasou SEK je Stavebník povinen seznámit všechny osoby, které budou anebo by mohly zemní práce ve vztahu ke Stavbě provádět. V případě porušení této povinnosti bude Stavebník odpovědný společnosti CETIN za náklady a škody, které porušením této povinnosti společnosti CETIN vzniknou a je povinen je společností CETIN uhradit.
- (ii) Pět (5) Pracovních dní před započítím jakýchkoliv prací ve vztahu ke Stavbě je Stavebník povinen oznámit společnosti CETIN, že zahájí práce či činnosti ve vztahu ke Stavbě. Písemné oznámení dle předchozí věty zašle Stavebník na adresu elektronické pošty POS a bude obsahovat minimálně číslo jednací Vyjádření a kontaktní údaje Stavebníka.
- (iii) Stavebník je povinen zabezpečit a zajistit SEK proti mechanickému poškození, a to zpravidla dočasným umístěním silničních betonových panelů nad kabelovou trasou SEK. Do doby, než je zajištěna a zabezpečena ochrana SEK proti mechanickému poškození, není Stavebník oprávněn přejíždět vozidly nebo stavební mechanizací kabelovou trasu SEK. Při přepravě vysokých nákladů nebo při projíždění stroji, vozidly či mechanizací pod nadzemním vedením SEK je Stavebník povinen prověřit, zda výška nadzemního vedení SEK je dostatečná a umožňuje spolehlivý a bezpečný způsob přepravy nákladu či průjezdu strojů, vozidel či mechanizace.
- (iv) Při provádění zemních prací v blízkosti SEK je Stavebník povinen postupovat tak, aby nedošlo ke změně hloubky uložení nebo prostorového uspořádání SEK. V místech, kde SEK vystupuje ze země do budovy, rozváděče, na sloup apod. je Stavebník povinen vykonávat zemní práce se zvýšenou mírou opatrnosti, výkopové práce v blízkosti sloupů nadzemního vedení SEK je Stavebník povinen provádět v takové vzdálenosti od sloupu nadzemního vedení SEK, která je dostatečná k tomu, aby nedošlo nebo nemohlo dojít k narušení stability sloupu nadzemního vedení SEK. Stavebník je povinen zajistit, aby jakoukoliv jeho činností nedošlo bez souhlasu a vědomí společnosti CETIN (a) ke změně nivelety terénu, a/nebo (b) k výsadbě trvalých porostů, a/nebo (c) ke změně rozsahu a změně konstrukce zpevněných ploch. Pokud došlo k odkrytí SEK, je Stavebník povinen SEK po celou dobu odkrytí náležitě zabezpečit proti prověšení, poškození a odcizení.
- (v) Zjistí-li Stavebník kdykoliv během provádění prací ve vztahu ke Stavbě jakýkoliv rozpor mezi údaji v projektové dokumentaci a skutečností, je povinen bezodkladně přerušit práce a oznámit zjištěný rozpor na adresu elektronické pošty POS. Stavebník není oprávněn pokračovat v pracích ve vztahu ke Stavbě do doby, než získá písemný souhlas POS s pokračováním prací.
- (vi) Stavebník není bez předchozího písemného souhlasu společnosti CETIN oprávněn manipulovat s kryty kabelových komor, jakkoliv zakrývat vstupy do kabelových komor, a to ani dočasně, vstupovat do kabelových komor, jakkoliv manipulovat s případně odkrytými prvky SEK či s jakýmkoliv jiným zařízením se SEK souvisejícím. Rovněž bez předchozího písemného souhlasu společnosti CETIN není Stavebník oprávněn umístit nad trasou Kabelovodu jakoukoliv jinou síť technické infrastruktury v podélném směru.
- (vii) Byla-li v souladu s Vyjádřením a těmito VPOSEK odkryta SEK je Stavebník povinen tři (3) Pracovní dny před zakrytím SEK písemně oznámit POS zakrytí SEK a vyzvat ho ke kontrole před zakrytím. Oznámení Stavebníka dle předchozí věty musí obsahovat minimálně předpokládaný Den zakrytí, číslo jednací Vyjádření a kontaktní údaje Stavebníka. Stavebník není oprávněn provést zakrytí do doby, než získá písemný souhlas POS se zakrytím.
- 7. ROZHODNÉ PRÁVO**
- Vyjádření a VPOSEK se řídí českým právem, zejména Občanským zákoníkem, Zákonem o elektronických komunikacích a Stavebním zákonem. Veškeré spory z Vyjádření či VPOSEK vyplývající budou s konečnou platností řešeny u příslušného soudu České republiky.
- 8. PÍSEMNÝ STYK**
- Písemným stykem či pojmem „písemně“ se pro účely Vyjádření a VPOSEK rozumí předání zpráv jedním z těchto způsobů:
- v listinné podobě;
 - e-mailovou zprávou se zaručeným elektronickým podpisem dle zák. č. 227/2000 Sb., o elektronickém podpisu a o změně některých dalších zákonů (zákon o elektronickém podpisu), ve znění pozdějších předpisů;
- 9. ZÁVĚREČNÁ USTANOVENÍ**
- (i) Stavebník, Žadatel nebo jím pověřená třetí osoba je počínaje Dnem převzetí Vyjádření povinen užít informace a data uvedená ve Vyjádření pouze a výhradně k účelu, pro který mu byla tato poskytnuta. Stavebník, Žadatel nebo jím pověřená třetí osoba není oprávněn informace a data rozmnožovat, rozšiřovat, pronajímat, půjčovat či jinak umožnit jejich užívání třetí osobou bez předchozího písemného souhlasu společnosti CETIN.
- (ii) Pro případ porušení kterékoliv z povinností Stavebníka, Žadatele nebo jím pověřené třetí osoby, založené Vyjádřením /nebo těmito VPOSEK je Stavebník, Žadatel či jím pověřená třetí osoba odpovědný za veškeré náklady a škody, které společnosti CETIN vzniknou porušením povinnosti Stavebníka, Žadatele nebo jím pověřené třetí osoby.

Číslo jednací: 767399/18

Číslo žádosti: 0118 298 079

Informace k vytyčení *SEK*

V případě požadavku na vytyčení *PVSEK* společnosti *Česká telekomunikační infrastruktura a.s.* se, prosím, obraťte na společnosti uvedené níže.

Česká telekomunikační infrastruktura a.s. - středisko Čechy západ

se sídlem: Olšanská 2681/6, Praha 3, PSČ 13000

IČ: 04084063

DIČ: CZ04084063

kontakt: Vladimír Šťastný, Plzeň, Lidická 20, tel.: 238462038, mobil: 702127954, email: vladimir.stastny@cetin.cz

Intell. Net s.r.o.

se sídlem: U Pily 1, 353 01 Mariánské Lázně

IČ: 27971546

DIČ: CZ 27971546

kontakt: Jaromír Zachata, tel.: 352200801, mobil: 775855229, e-mail: vytyceni@intell.cz

SUPTel a.s.

se sídlem: Hřbitovní 1322/15, 312 16 Plzeň

IČ: 25229397

DIČ: CZ25229397

kontakt: Martina Zaklová, tel.: 377433320, mobil: 724635340, e-mail: zaklova@suptel.cz

TAPAS spol. s r.o.

se sídlem: Katovická 175, 386 01 Strakonice

IČ: 63887347

DIČ: CZ63887347

kontakt: Oldřich Franta, mobil: 602 109 688, Dušan Kubeš, mobil: 602 601 240, e-mail: info@tapasstrakonice.cz

Watecom s.r.o.

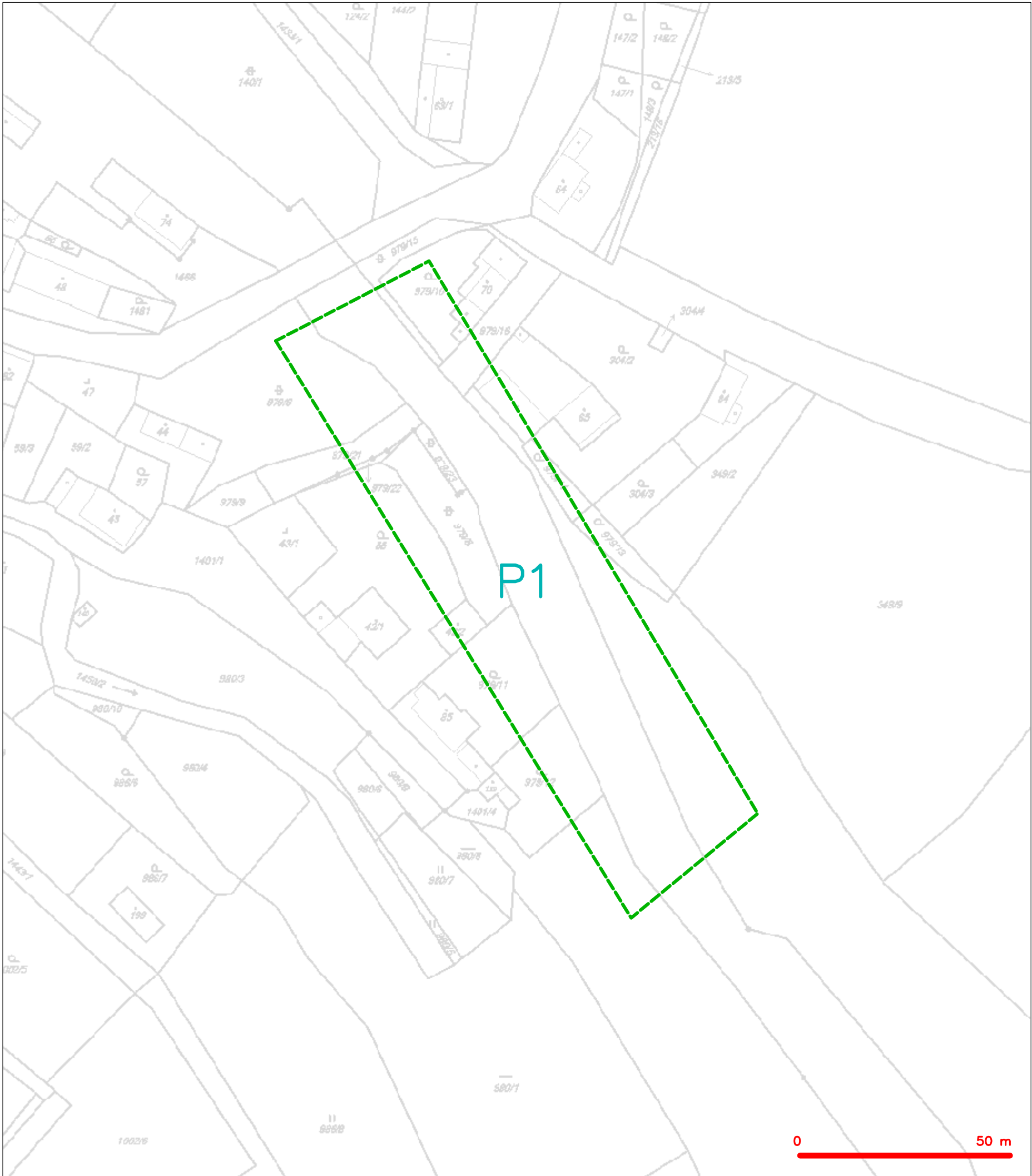
se sídlem: Pod Žvahovem 279/11 PRAHA 5-Hlubočepy, stř. Severní 60 PLZEŇ-Valcha

IČ: 27200175

DIČ: CZ 27200175

kontakt: Vladimír Kýček, mobil: 602306563, e-mail: kycek@watecom.cz
Libor Krbek (zástup), mobil: 606242455, e-mail: krbek@watecom.cz

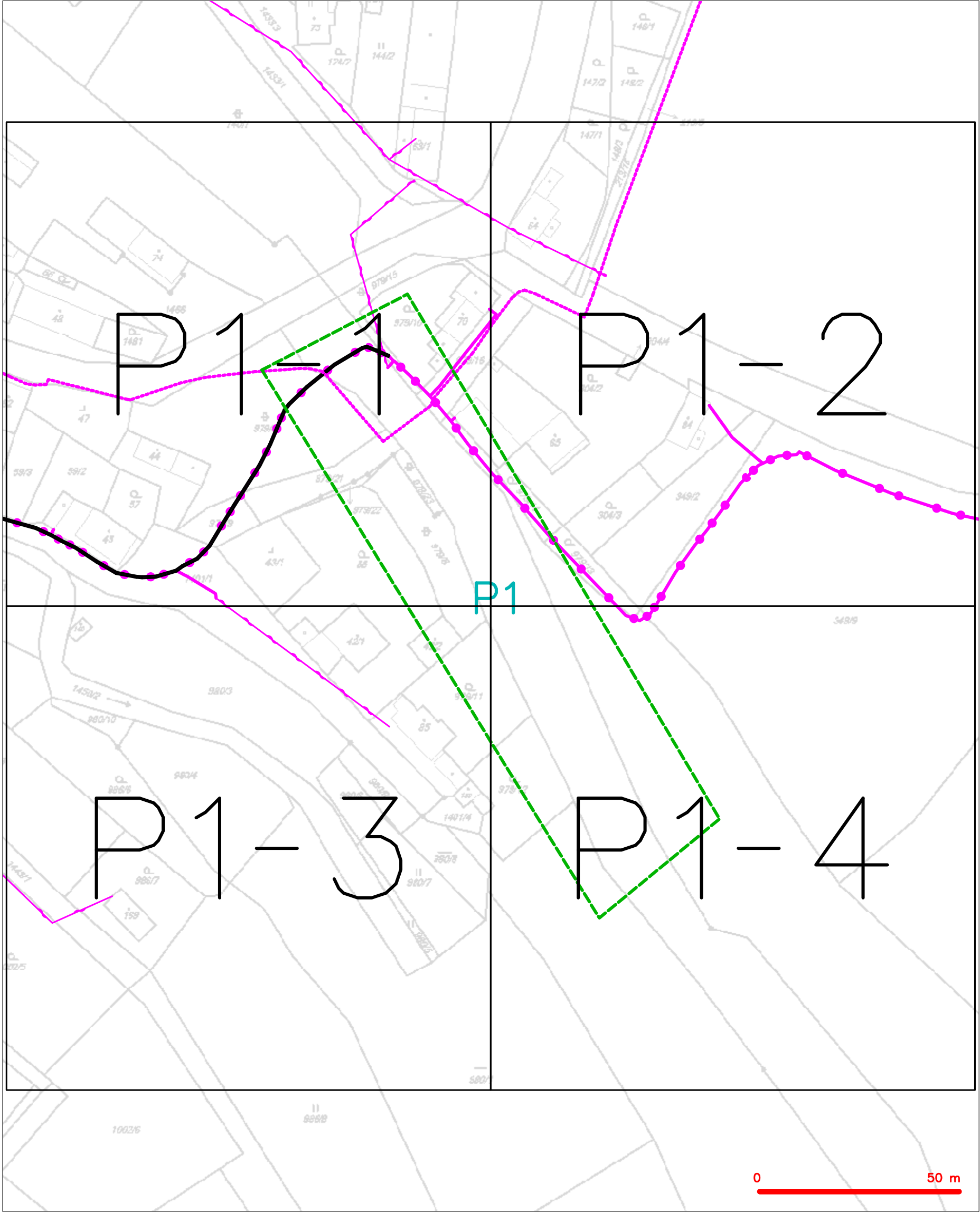
SITUAČNÍ VÝKRES - ZÁJMOVÉ ÚZEMÍ



LEGENDA
--- hranice zájmového území k vyjádření


Česká telekomunikační infrastruktura a.s.
Olšanská 2681/6
130 00 Praha 3
DIČ: CZ04084063
96

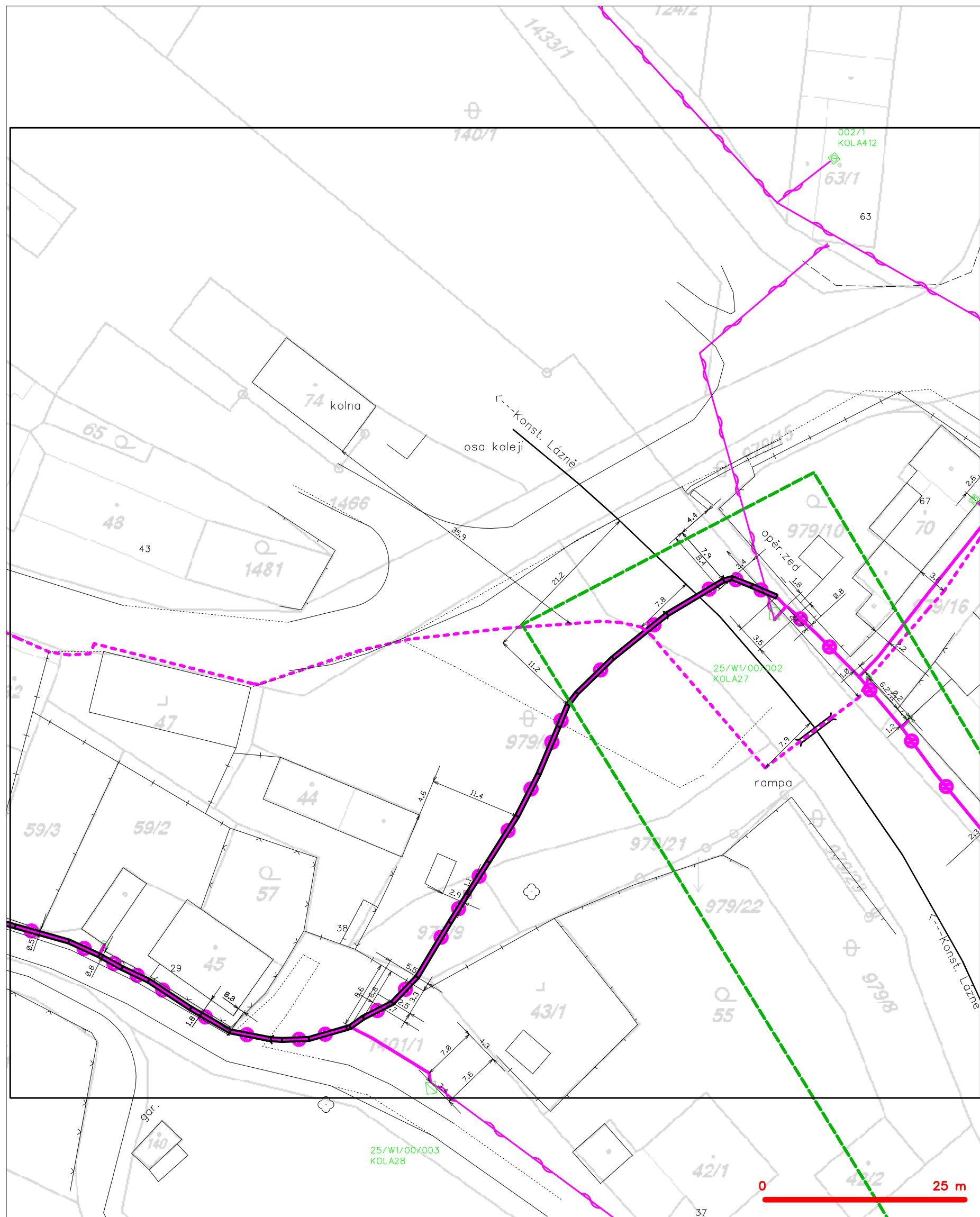
SITUAČNÍ VÝKRES - POLYGON 1



LEGENDA

- | | | | |
|--|---|--|---|
| | hranice zájmového území k vyjádření | | nezaměřený průběh optického kabelu, HDPE trubky |
| | NV přípojka, území s NV přípojkou CETIN | | nebo souběh optického a metalického kabelu |
| | zaměřený průběh metalického kabelu | | radiové sítě, ochranné pásmo radiové sítě |
| | zaměřený průběh optického kabelu, HDPE trubky | | nadzemní sítě |
| | nebo souběh optického a metalického kabelu | | neprovozované sítě |
| | nezaměřený průběh metalického kabelu | | podzemní sítě cizí |
| | nadzemní sítě cizí | | sítě s NV |
| | | | koléktor, kabelovod |

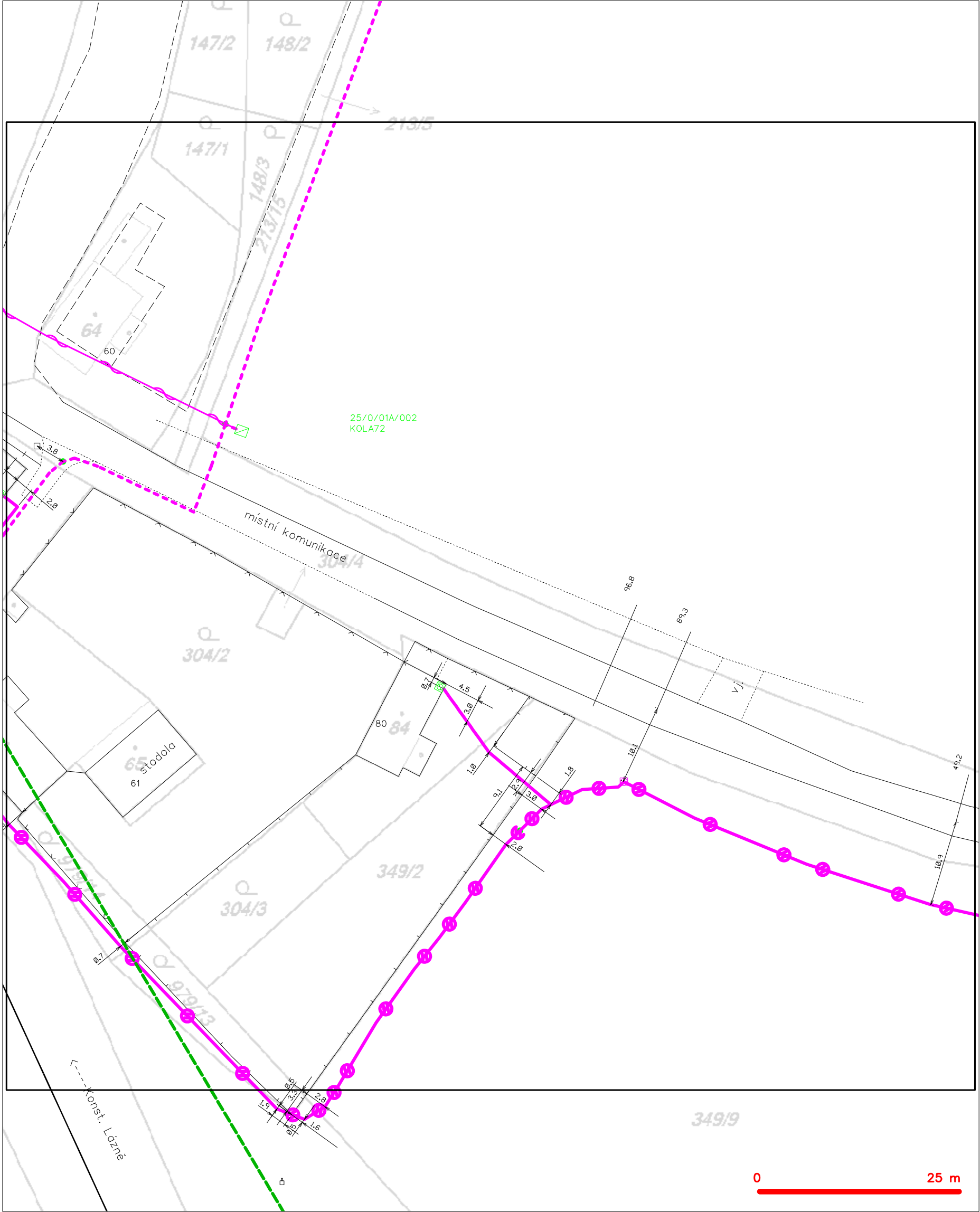
SITUAČNÍ VÝKRES - POLYGON 1, list kladu P1-1



LEGENDA

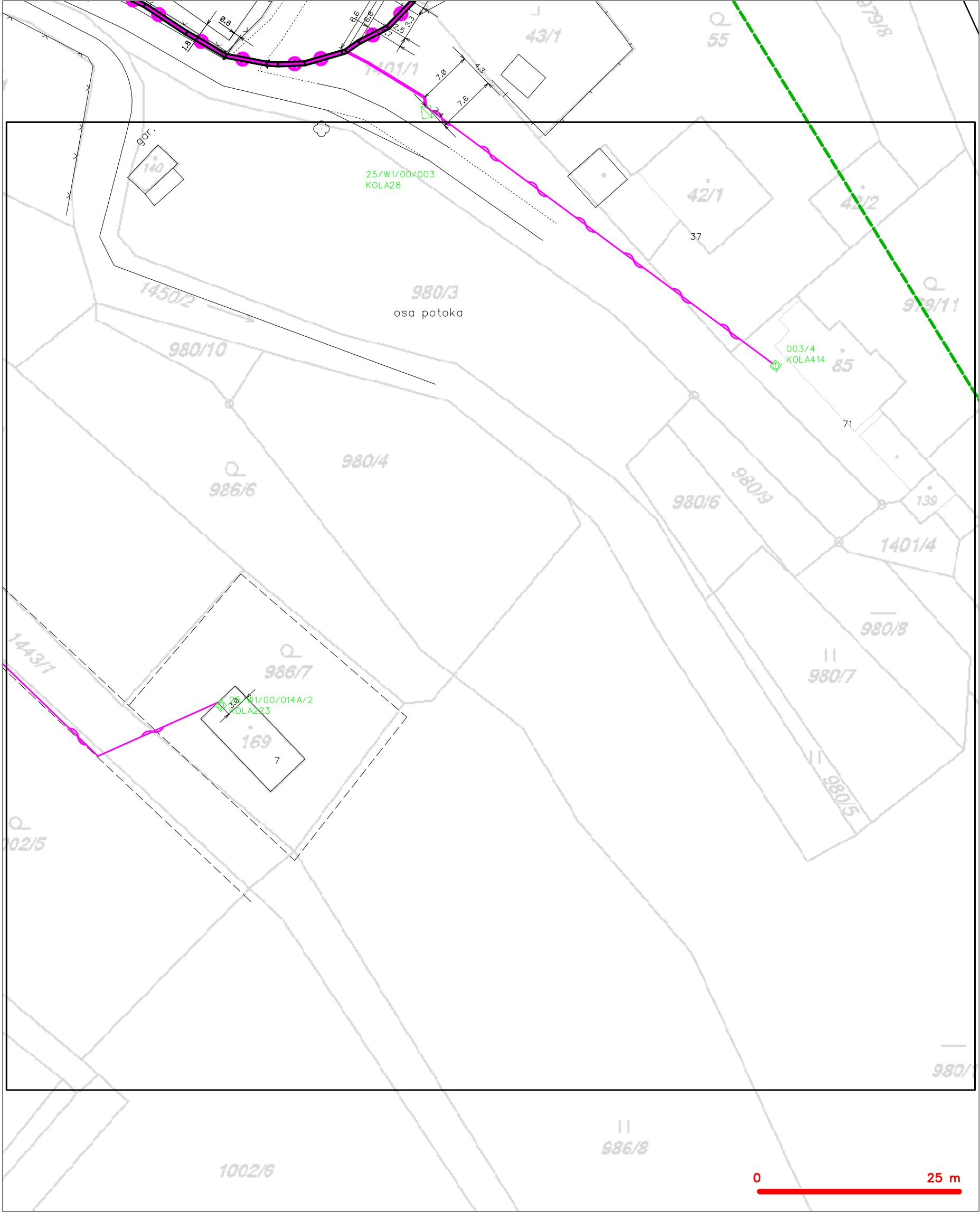
	hranice zájmového území k vyjádření		nezaměřený průběh optického kabelu, HDPE trubky
	NN přípojka, území s NN přípojkou CETIN		nebo souběh optického a metalického kabelu
	zaměřený průběh metalického kabelu		radiové sítě, ochranné pásmo radiové sítě
	zaměřený průběh optického kabelu, HDPE trubky		podzemní sítě
	nebo souběh optického a metalického kabelu		podzemní sítě cizí
	nezaměřený průběh metalického kabelu		sítě s NN
	podzemní sítě cizí		

SITUAČNÍ VÝKRES - POLYGON 1, list kladu P1-2



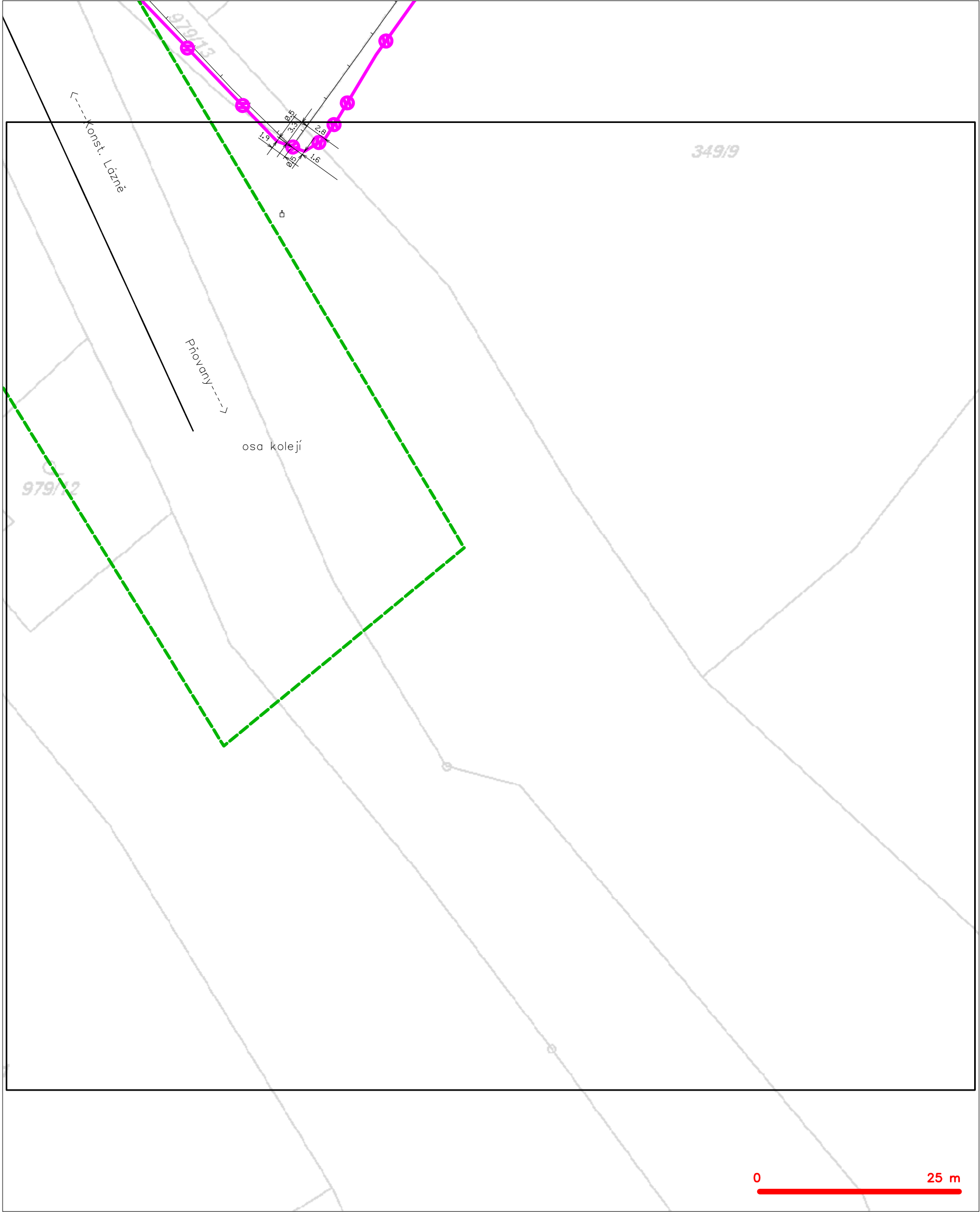
LEGENDA	
	hranice zájmového území k vyjádření
	NV přípojka, území s NV přípojkou CETIN
	zaměřený průběh metalického kabelu
	zaměřený průběh optického kabelu, HDPE trubky nebo souběh optického a metalického kabelu
	nezaměřený průběh metalického kabelu
	nadzemní sítě cizí
	nezaměřený průběh optického kabelu, HDPE trubky nebo souběh optického a metalického kabelu
	radiové sítě, ochranné pásmo radiové sítě
	nadzemní sítě
	neprovozované sítě
	podzemní sítě cizí
	sítě s NV
	kolektor, kabelovod

SITUAČNÍ VÝKRES - POLYGON 1, list kladu P1-3



LEGENDA	
	hranice zájmového území k vyjádření
	NV přípojka, území s NV přípojkou CETIN
	zaměřený průběh metalického kabelu
	zaměřený průběh optického kabelu, HDPE trubky
	nebo souběh optického a metalického kabelu
	nezaměřený průběh metalického kabelu
	nadzemní síť cizí
	nezaměřený průběh optického kabelu, HDPE trubky
	nebo souběh optického a metalického kabelu
	radiové síť, ochranné pásmo radiové sítě
	nadzemní síť
	neprovazované síť
	podzemní síť cizí
	síť s NV
	kojektor, kabelovod

SITUAČNÍ VÝKRES - POLYGON 1, list kladu P1-4



LEGENDA	
	hranice zájmového území k vyjádření
	NV přípojka, území s NV přípojkou CETIN
	zaměřený průběh metalického kabelu
	zaměřený průběh optického kabelu, HDPE trubky nebo souběh optického a metalického kabelu
	nezaměřený průběh metalického kabelu
	nadzemní síť cizí
	nezaměřený průběh optického kabelu, HDPE trubky nebo souběh optického a metalického kabelu
	radiové síť, ochranné pásmo radiové sítě
	nadzemní síť
	neprovázané síť
	podzemní síť cizí
	síť s NV
	kojektor, kabelovod

ŽADATEL

DIPONT, s.r.o.

NAŠE ZNAČKA
0101013354

VYDÁNÍ DNE
05.11.2018

Sdělení o existenci energetického zařízení společnosti EZ Distribuce, a. s., pro akci:

Zvýšení stability skalního masívu na trati Pákovany - Bezručice, SO 03 Sanace skalního masívu

Vážený zákazníku,

dovolujeme si reagovat na Vaši žádost číslo 0101013354 ze dne 05.11.2018 o sdělení o existenci energetického zařízení. Na Vámi uvedeném zájmovém území se **nenachází energetické zařízení v majetku společnosti EZ Distribuce, a. s.**

Zároveň si Vás dovoluujeme upozornit, že se v zájmovém území mohou nacházet energetické zařízení, které není v majetku společnosti EZ Distribuce, a. s.

Toto sdělení je platné do 05.05.2019.

V souvislosti s výše uvedeným si Vás dovoluujeme upozornit, že uvedené sdělení v elektronické podobě představuje skutečnosti tvořící obchodní tajemství společnosti EZ Distribuce, a. s. Poskytnuté informace jsou dále také důvěrnými informacemi a obchodními citlivými informacemi společnosti EZ Distribuce, a. s. Z výše uvedených důvodů si Vás proto společnost EZ Distribuce, a. s., dovoluje upozornit, že s poskytnutými informacemi je třeba nakládat dle platných právních předpisů, v opačném případě se vystavujete postihu ve smyslu platné právní úpravy. V této souvislosti si Vás dále dovoluujeme upozornit, že požadované informace nesmí být předány, sděleny, využity, zpublikovány, či jiným způsobem postoupeny na jakoukoli třetí osobu bez předchozího prokazatelného souhlasu společnosti EZ Distribuce, a. s. Informace o existenci sítí mohou být využity pouze pro účel, pro který byly vyžádány.

S pozdravem

EZ Distribuce, a. s.

Dřívěň, Dřívěň IV-Podmokly
Teplická 874/8
PS 405 02
IČ : 24729035

Přílohy

Situace výkres zájmového území

EZ Distribuce, a. s.

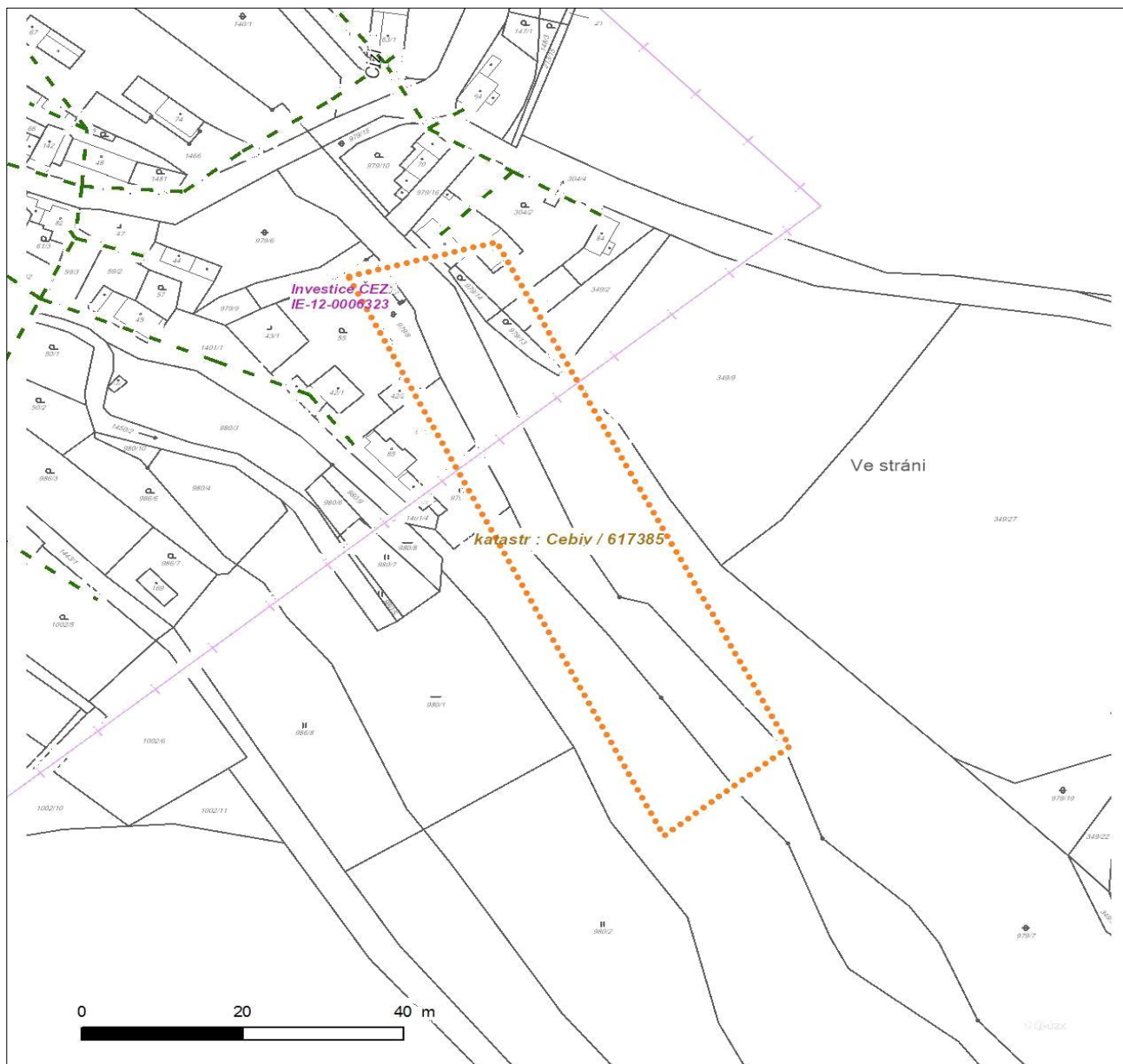
Dřívěň, Dřívěň IV-Podmokly, Teplická 874/8, PS 405 02 | IČ : 24729035, DIČ : CZ24729035 |
zapsaná v obchodním rejstříku vedeném u Krajského soudu v Ústí nad Labem, sp. zn. B 2145 |
e-mail: info@cezdistribuce.cz, www.cezdistribuce.cz |
zasílací adresa: EZ Distribuce, a. s., Plzeň, Guldenerova 2577/19, PS 326 00



Platí pouze se sdělením číslo 0101013354.

Zakreslené polohy zařízení v příloze jsou pouze informativní.

Situace výkres zájmového území (klad mapových listů)



Není-li zobrazena katastrální mapa, zadejte žádost znovu. Katastrální mapa je generována prostřednictvím externí WMS služby, jejíž provoz nezajišťuje společnost ČEZ Distribuce, a. s.

LEGENDA

- Podzemní vedení NN do 1kV
- - - Nadzemní vedení NN do 1kV
- Podzemní vedení VN do 35 kV
- - - Nadzemní vedení VN do 35 kV
- Podzemní vedení VVN 110kV
- Nadzemní vedení VVN 110kV
- NN přívod odběratele
- Cizí energetické vedení
- Zájmové území



Stanice do 52 kV - stožárová



Stanice do 52 kV - zděná



Transformovna (nad 52 kV)



Probíhající investice ČEZ Distribuce



Stanice ČEZ Distribuce ve výstavbě



Zařízení ČEZ Distribuce ve výstavbě



Hranice katastrálního území

V zájmovém území se nachází investice akce.



ŽADATEL
DIPONT, s.r.o.

NAŠE ZNAČKA
0200829018

VYKLUČUJE / LINKA
841 842 843

VYDÁNÍ DNE
05.11.2018

Sdělení o existenci komunikačního vedení společnosti Telco Pro Services, a. s.

Název akce: **Zvýšení stability skalního masívu na trati Pšovany - Bezručice, SO 03 Sanace skalního masívu**

Účel: **Informativní**

Vážený zákazníku,
dovolujeme si reagovat na Vaši žádost číslo 0200829018 ze dne 05.11.2018, která se týkala sdělení o existenci komunikačního vedení na Vámi určeném zájmovém území.

Dle v domluvy společnosti Telco Pro Services, a. s., se na Vámi vymezeném zájmovém území:
nenachází komunikační vedení v majetku společnosti Telco Pro Services, a. s.

Zároveň si Vás dovoluujeme upozornit, že není vyloučeno, že se ve Vámi vymezeném zájmovém území nachází jiné vedení, které není v majetku společnosti Telco Pro Services, a. s.

Toto sdělení je platné do 05.11.2019.

V souvislosti s výše uvedeným si Vás dovoluujeme upozornit, že sdělení o existenci či neexistenci sítě představuje skutečnosti tvořící obchodní tajemství společnosti Telco Pro Services, a. s. Poskytnuté informace jsou dále také dány jinými informacemi společnosti Telco Pro Services, a. s. Z výše uvedených důvodů si Vás proto společnost Telco Pro Services, a. s., dovoluje upozornit, že s poskytnutými informacemi je potřeba nakládat dle platných právních předpisů, v opačném případě se vystavujete postihu ve smyslu platné právní úpravy. V této souvislosti si Vás dovoluujeme rovněž upozornit, že požadované informace nesmí být předány, sděleny, využity, zveřejněny, či jiným způsobem postoupeny na jakoukoli třetí osobu bez předchozího prokazatelného souhlasu společnosti Telco Pro Services, a. s. Informace o existenci sítě mohou být využity pouze pro účel, pro který byly vyžádány.

S pozdravem



Telco Pro Services, a. s.
Duhová 1531/3
140 00 Praha 4
IČ: 291 48 278
(16)

Jiří Cimpel
Telco Pro Services, a. s.

Přílohy

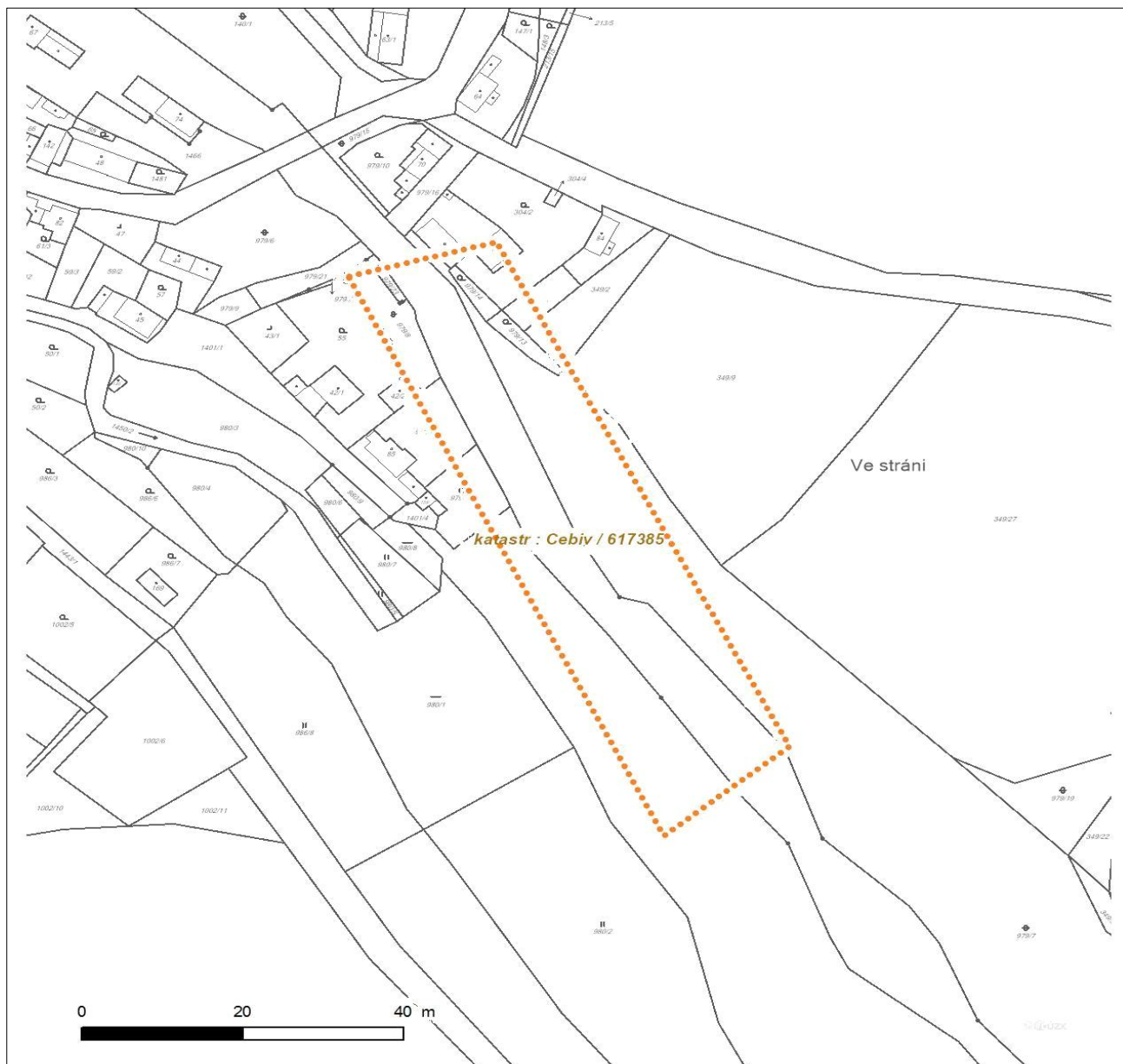
Situace výkres zájmového území



Platí pouze se sdělením číslo 0200829018.

Zakreslené polohy zařízení v příloze jsou pouze informativní.

Situace výkres zájmového území



LEGENDA

- | | | | |
|-----------|---------------------------|-----------|-----------------------------|
| ■ ■ ■ ■ ■ | Nadzemní optické vedení | ■ ■ ■ ■ ■ | Radioreléový spoj vzduch |
| — — — — — | Podzemní optické vedení | ● ● ● ● ● | Zájmové území |
| - - - - - | Nadzemní metalické vedení | — — — — — | Hranice katastrálního území |
| — — — — — | Podzemní metalické vedení | | |



DIPONT s.r.o.
Libouchec 505
40335 Libouchec

naše značka
5001818645

vyřizuje
Jaroslav Kápička

datum
31.10.2018

Věc:

Zvýšení stability skalních masivů na trati Pňovany - Bezdrůžice, SO 03 Sanace skalního masívu v km 12,4 - 12,5

K.ú. - p.č.: Cebiv

Stavebník: DIPONT s.r.o. , Libouchec 505 , 40335 Libouchec

Účel stanoviska: Informace o výskytu sítí (formát PDF)

GasNet, s.r.o., jako provozovatel distribuční soustavy (PDS) a technické infrastruktury, zastoupený GridServices, s.r.o., vydává toto stanovisko:

V zájmovém území vyznačeném v příloze tohoto stanoviska, nejsou umístěna žádná provozovaná plynárenská zařízení a plynovodní přípojky ve vlastnictví nebo správě GasNet, s.r.o.. Mohou se zde nacházet plynárenská zařízení jiných vlastníků či správců, případně i dlouhodobě nefunkční/neprovozovaná plynárenská zařízení bez dostupných informací o jejich poloze a vlastnictví.

V rozsahu území vyznačeného v příloze souhlasíme s povolením stavby dle zákona 183/2006 Sb. ve znění pozdějších předpisů např. s vydáním územního rozhodnutí, zjednodušeným územním řízením, vydáním územního souhlasu, uzavřením veřejnoprávní smlouvy, ohlášením, stavebním povolením, veřejnoprávní smlouvou o provedení stavby nebo oznámením stavebního záměru s certifikátem autorizovaného inspektora.

V případě uzavření veřejnoprávní smlouvy nebude GasNet, s.r.o. ani GridServices, s.r.o., jako zmocněnec GasNet, s.r.o., účastníkem územního ani stavebního řízení a nebudou uvedeni ve třetích osobách veřejnoprávní smlouvy.

Platí pouze pro území vyznačené v příloze tohoto stanoviska a to 24 měsíců ode dne jeho vydání.

Stanovisko bylo vygenerováno na základě vaší žádosti automaticky.

V případě dotčení pozemku v majetku společnosti GasNet, s.r.o. je třeba dále projednat smluvní vztah k tomuto pozemku.

Kontakt na projednání naleznete na adrese www.gasnet.cz/cs/kontaktni-system/, činnost "Smluvní vztahy - pozemky a budovy plynárenských zařízení", případně na NONSTOP zákaznické lince 800 11 33 55.

GridServices, s.r.o.

Plynárenská 499/1

Zábrdovice

602 00 Brno

T +420532221111

F +420545578571

E info@gridservices.cz

I www.gridservices.cz

IČ: 27935311

DIČ: CZ27935311

Zapsán do obchodního rejstříku:

Krajský soud v Brně

oddíl C, vložka 57165

26.07.2007

Bankovní spojení:
Československá obchodní banka,
a.s.

Číslo účtu: 17837923

Kód banky: 0300

Za správnost a úplnost dokumentace předložené s žádostí včetně jejího souladu s platnými předpisy plně zodpovídá její zpracovatel. Stanovisko nenahrazuje případná další stanoviska k jiným částem stavby.

V případě další korespondence nebo jednání (např. změna stavby) uvádějte naši značku - 5001818645 a datum tohoto stanoviska. Kontakty jsou k dispozici na www.gridservices.cz nebo NONSTOP zákaznická linka 800 11 33 55.

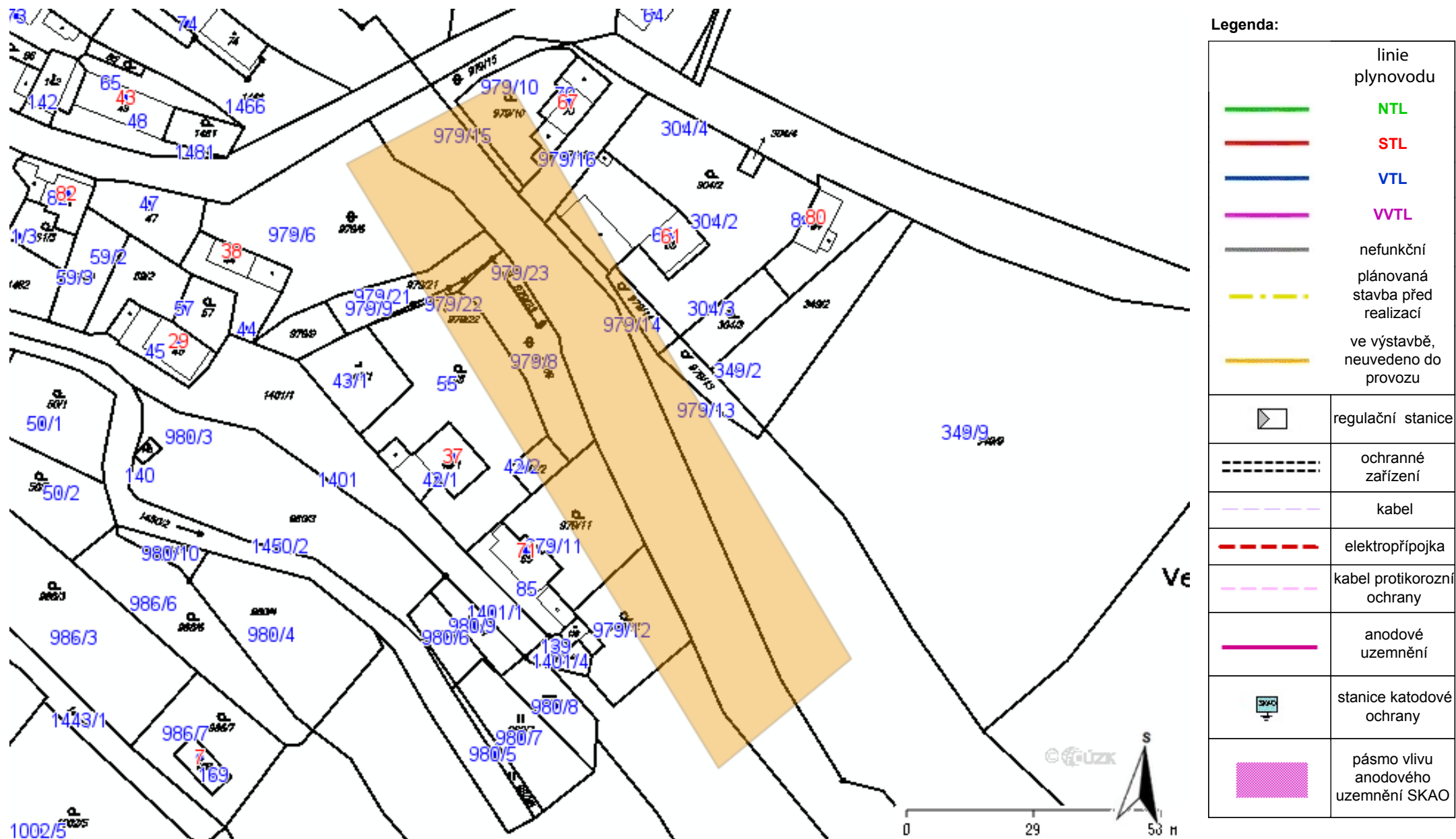


GasNet, s.r.o.
zastoupená společností GridServices, s.r.o., IČ 279 35 311
Jaroslav Kápička
Vedoucí zpracování externích požadavků
Odbor zpracování externích požadavků

Přílohy: Orientační zakres plynárenského zařízení

Příloha: Orientační zákres plynárenského zařízení. Tato příloha je nedílnou součástí stanoviska č. 5001818645 ze dne 31.10.2018.

Provozovatel DS: GasNet, s.r.o.; Stavebník: DIPONT s.r.o., Libouchec 505, 40335 Libouchec. K.ú.: Cebiv.



DIPONT s.r.o.
Bc. Kateřina Brabcová
Klíšská 1432/18
400 01 Ústí nad Labem

Číslo jednací 1201818333

Datum 5.11.2018

Vyřizuje Petr Pitoňák

telefon +420 724 213 325

e-mail Petr.Pitonak@cdt.cz

Věc: Souhrnné stanovisko k existenci komunikačního vedení a zařízení ve správě ČD - Telematika a.s. ke sloučenému územnímu a stavebnímu řízení.

Název stavby: Zvýšení stability skalních masivů na trati Pňovany- Bezručice, SO 03


Při realizaci výše uvedené stavby **NEDOJDE** ke styku se sítí elektronických komunikací, která je chráněna ochranným pásmem dle §102 zák. č. 127/2005 Sb., o elektronických komunikacích.

Toto vyjádření platí pouze pro dokumentaci ověřenou společností ČD - Telematika a.s. a pro rozsah prací na ní vyznačených.

Vyjádření je platné pouze pro zájmové území vyznačené žadatelem včetně důvodu stanoveného žadatelem.

Vyjádření pozbývá platnosti dne 5.11.2020

ČD - Telematika a.s.
Pernerova 2819/2a
130 00 Praha 3



Kateřina Brabcová

Od: Obec Cebiv <obec@cebiv.cz>
Odesláno: 8. listopadu 2018 10:21
Komu: Kateřina Brabcová
Předmět: Re: žádost o zákres IS - Zvýšení stability skalních masivů na trati Pňovany - Bezdužice - SO 02, SO 03
Přílohy: 201811081013.pdf

Příznak pro zpracování: Zpracovat
Stav příznaku: Opatřeno příznakem

Dobrý den,
v příloze zasíláme zákres vodovodní sítě v obci Cebiv. V označených místech stavby nejsou v naší správě žádné inženýrské sítě.

--

S pozdravem

Zdeněk Kovář, starosta obce

Obec Cebiv
Cebiv 64
349 51 Cebiv
Tel./Fax: 374 625 318
Mobil: 724 158 006
E-mail: obec@cebiv.cz
www.cebiv.cz

Dne 5.11.2018 v 12:54 Kateřina Brabcová napsal(a):

Dobrý den,
žádám o zákres inženýrských sítí ve vaší správě, které by se mohli vyskytovat v místě stavby.
V příloze zasílám zákres území.
V případě nejasností mne neváhejte kontaktovat.

S pozdravem

Bc. Kateřina Brabcová, DiS
referent IČ



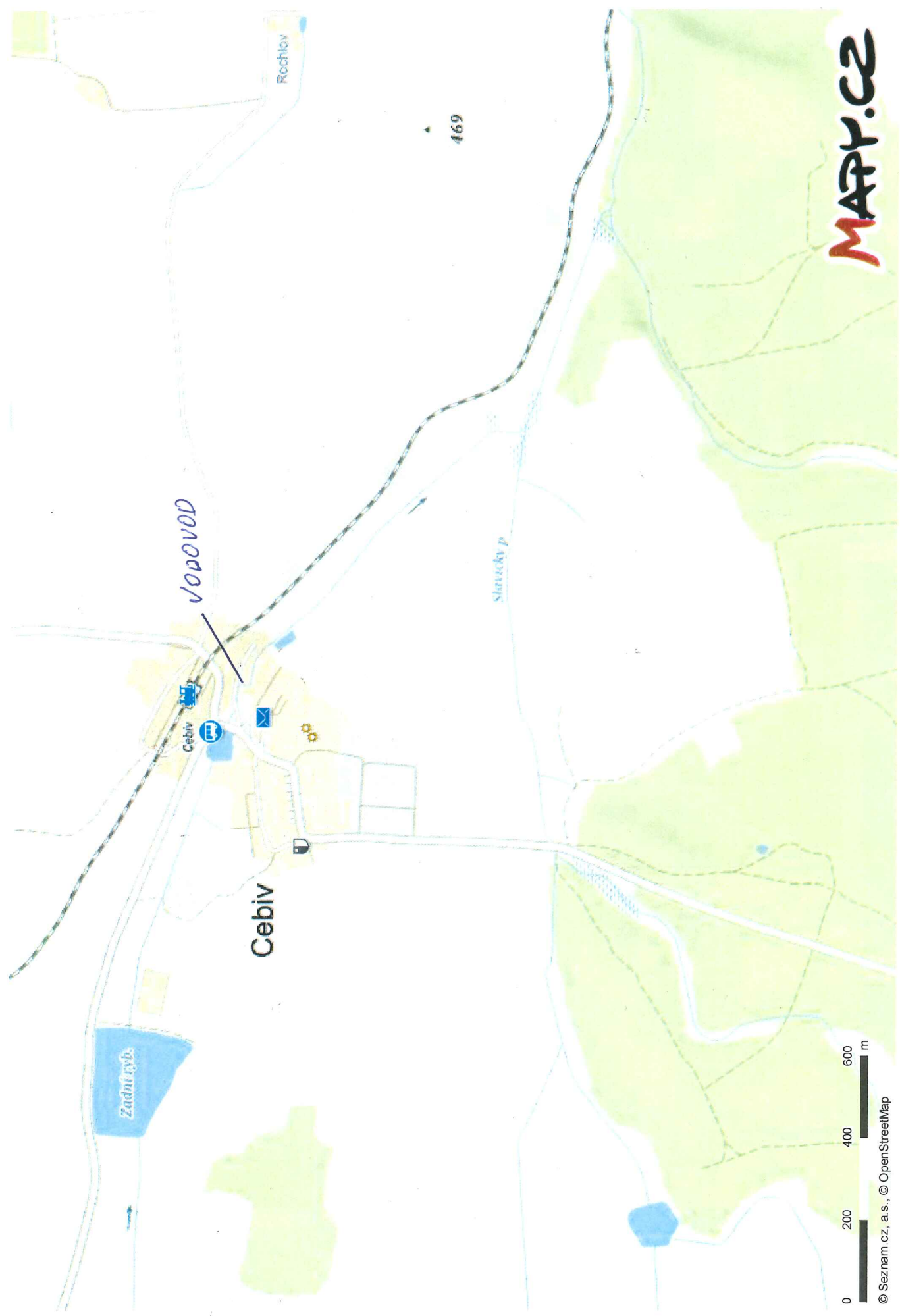
dipont

E: brabcova@dipont.cz | T: 00420 475 201 724 | M: 00420 739 450 114

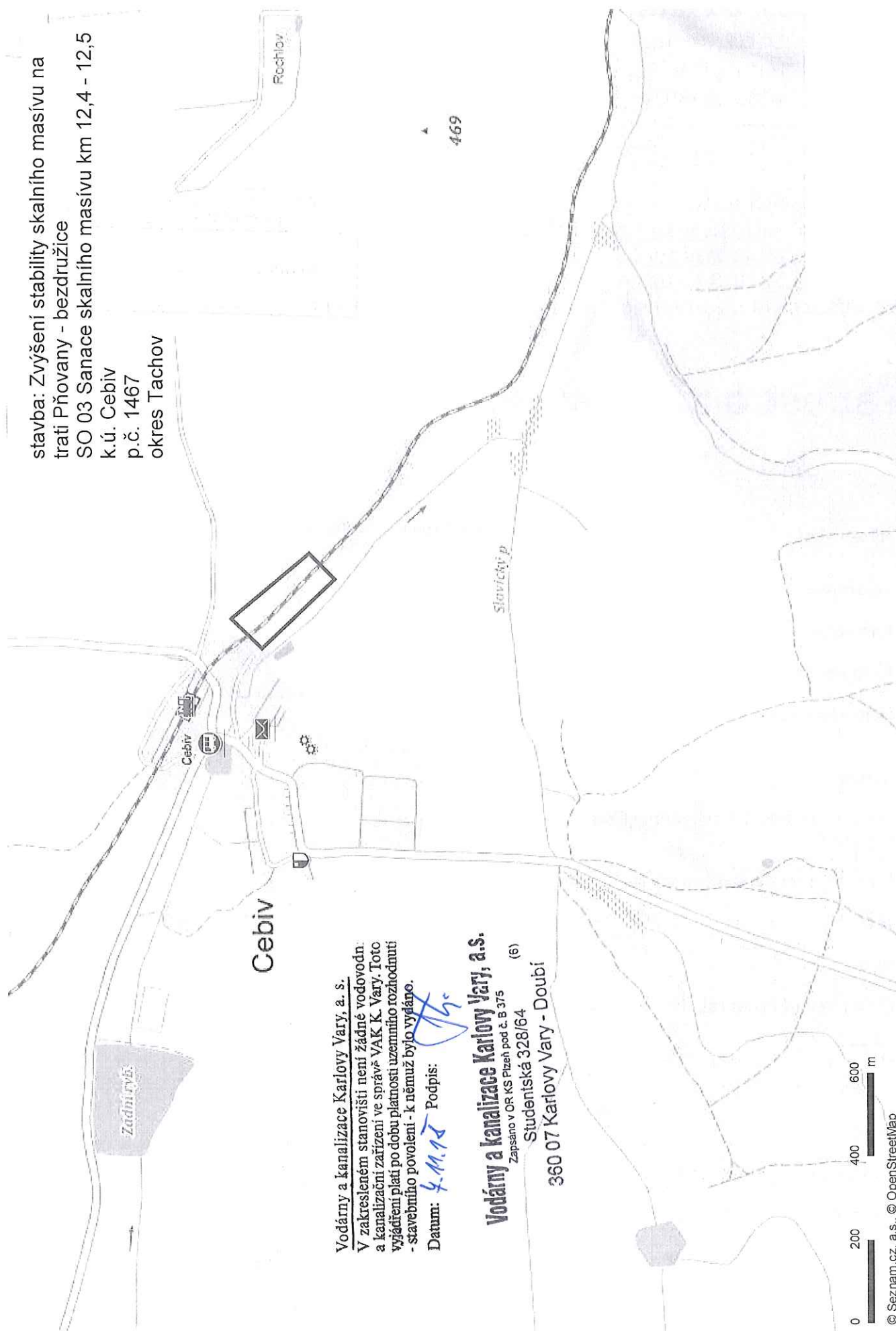
DIPONT s.r.o. - projektová a inženýrská činnost
Klíšská 1432/18, 400 01 Ústí nad Labem | www.dipont.cz



Bez virů. www.avast.com



stavba: Zvýšení stability skalního masívu na
trati Přovany - bezdružice
SO 03 Sanace skalního masívu km 12,4 - 12,5
k.ú. Cebiv
p.č. 1467
okres Tachov



Vodárny a kanalizace Karlovy Vary, a. s.
V zakresleném stanovišti není žádné vodovodn.
a kanalizační zařízení ve správě VAK K. Vary. Toto
vyjádření platí po dobu platnosti uzemního rozhodnutí
- stavebního povolení - k němuž bylo vydáno.

Datum: 4.11.15 Podpis: 

Vodárny a kanalizace Karlovy Vary, a.s.
Zapsáno v OR KS Píseň pod č. B 375 (6)

Studentická 328/64
360 07 Karlovy Vary - Doubí

0 200 400 600 m

© Seznam.cz, a.s., © OpenStreetMap



DIPONT s.r.o.
Kateřina Brabcová
Libouchec 505
403 35 Libouchec

V Praze, 31.10.2018

Naše zn.: **MW991011985098863**

Věc: vyjádření k žádosti k akci **"Zvýšení stability skalního masívu na trati Pňovany - Bezdrůžice, SO 04 Sanace skalního masívu v km 15,8 - 15,9"**

Sdělujeme Vám, že společnost Vodafone Czech Republic a.s., se sídlem Praha 5, náměstí Junkových 2, IČ: 25788001, zapsaná dne 13.8. 1999 v obchodním rejstříku vedeném Městským soudem v Praze pod spisovou značkou B.6064 na základě předložené dokumentace ze dne **31.10.2018**

souhlasí s realizací projektu.

Ve vámi zadaném zájmovém území a v uvedené výšce (výška stavby: 0 m, výška jeřábu: 0 m) se nenachází žádné podzemní ani nadzemní vedení naší společnosti.

Platnost vyjádření je **1 rok** od data vydání.

S pozdravem

v.z. Kateřina Rendeková
Vodafone Czech Republic a.s.
Náměstí Junkových 2
155 00 Praha 5


Vodafone Czech Republic a.s.
náměstí Junkových 2, 155 00, Praha 5
IČO: 25788001, DIČ: CZ25788001
tel.: 776 971 111, fax: 776 971 192
-60-

Tel.: 607 105 305
E-mail: west@vodafone.cz

Seznam příloh/přiložených souborů:
Zadost_MW991011985098863.pdf



Vyřizuje: Dundáček Petr

E-mail: petr.dundacek@t-mobile.cz

DIPONT s.r.o.
Bc. Kateřina Brabcová
Libouchec 505
40335 Libouchec

Naše značka: **E40030/18**

V Praze dne: **31.10.2018**

Vyjádření a stanovení podmínek pro udělení souhlasu s umístěním stavby v ochranném pásmu sítě technické infrastruktury (TI) společnosti T-Mobile Czech Republic a.s.

Vydané podle § 101 ZÁKONA Č. 127/2005 Sb., o elektronických komunikacích a o změně některých souvisejících zákonů (zákon o elektronických komunikacích – dále jen ZEK), ve znění pozdějších předpisů a §161 zákona č. 183/2006 Sb., o územním plánování a stavebním řádu (stavební zákon) či dle dalších příslušných právních předpisů

Věc: Zvýšení stability skalního masívu na trati Pňovany - Bezručice, SO 04 Sanace skalního masívu v km 15,8 - 15,9

Stupeň: Jiný důvod

Na základě předložených projektových podkladů dáváme **souhlasné stanovisko k vydání Územního souhlasu / rozhodnutí (Stavebního povolení) a následně souhlas s realizací stavby.**

Dle předložených dokladů nedojde ke kolizi s technickou infrastrukturou společnosti **T-Mobile Czech Republic a.s.**

Toto stanovisko má platnost 1 rok.

Vydané stanovisko nelze prodloužit. Po uplynutí platnosti zadejte žádost o nové stanovisko.

T-Mobile
T-Mobile Czech Republic a.s.
Tomáškova 2144/1
148 00 Praha 4
IČ 649 49 681, DIČ CZ64949681

.....
Ochrana sítí
Technologický úsek

V případě doplňujících dotazů vždy uvádějte v „Předmětu“ e-mailu číslo jednací.



Příloha č. 1

Rekapitulace žádosti o vyjádření k existenci sítě elektronických komunikací

Číslo žádosti: **E40030/18**
Název stavby /akce: **Zvýšení stability skalního masívu na trati Pňovany - Bezdrůžice, SO 04 Sanace skalního masívu v km 15,8 - 15,9**
Datum podání žádosti: **31.10.2018**
Důvod žádosti: **Jiný důvod**
Popis jiného důvodu žádosti: **Existence sítí**
Poznámka:

Žadatel

Firma / organizace: **DIPONT s.r.o.**
IČ: **28693094**
DIČ:
Kontaktní osoba: **Bc. Kateřina Brabcová**
Adresa: **Libouchec 505**
Město / obec: **Libouchec**
PSČ: **40335**
Stát:
E-mail: **brabcova@dipont.cz**
Telefonní číslo: **+420739450114**

Stavebník

Firma / organizace:
Kontaktní osoba:
Adresa:
Město / obec:
PSČ:
Stát:
E-mail:
Telefonní číslo:

Stavba

Výška nad terénem (metry): **0 m**
Projektant:
Druh stavby: **Ostatní**
Hodnota projektu:
Měsíc zahájení stavby:
Měsíc ukončení stavby:

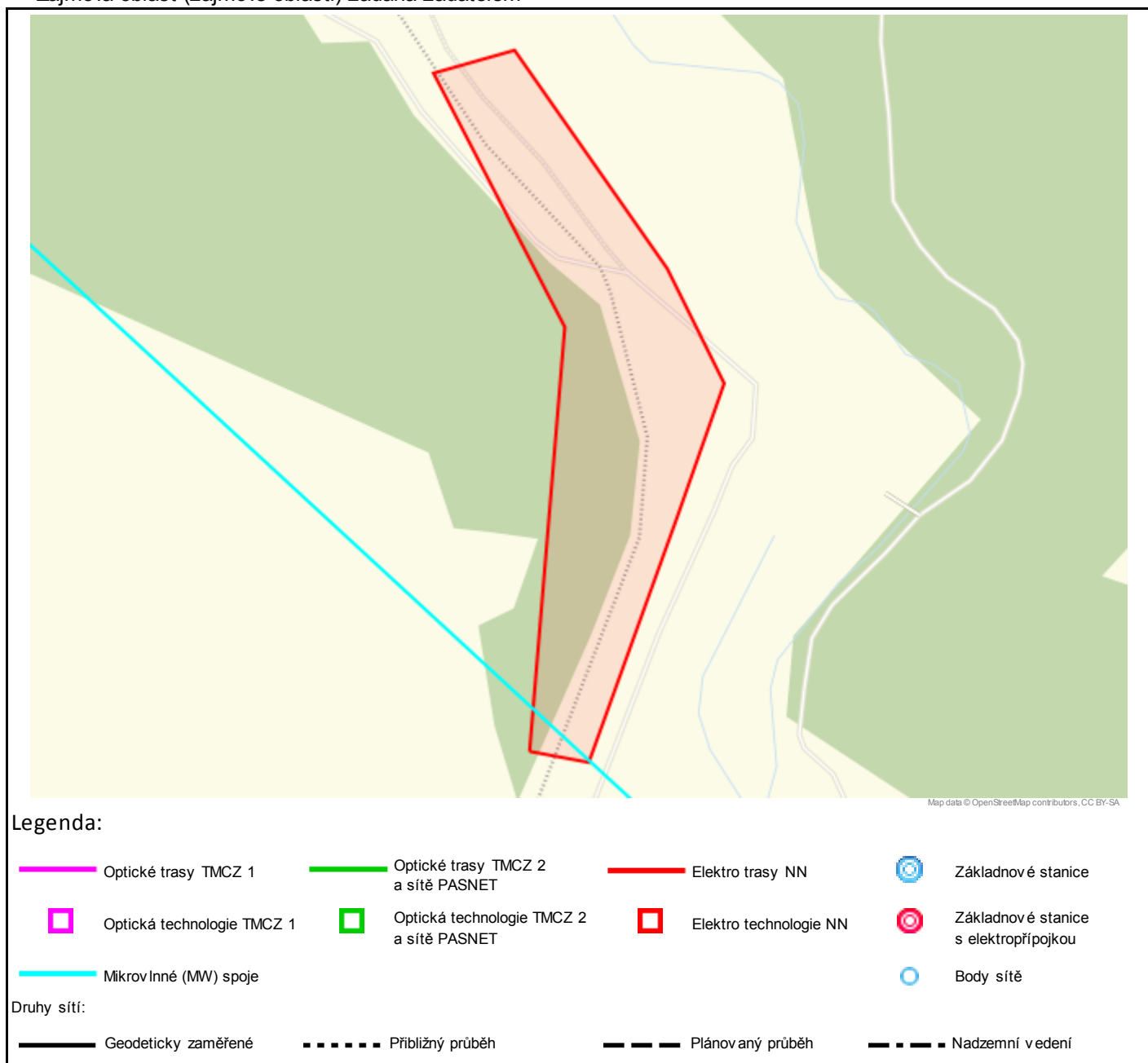
Odeslání stanoviska

E-mail: **brabcova@dipont.cz**

Příloha č. 2

Situační plánek

Zájmová oblast (zájmové oblasti) zadaná žadatelem



Geometrie zájmové oblasti (zájmových oblastí) žádosti ve formátu WKT a souřadnicovém systému S-JTSK. Zkopírováním textu lze geometrii zobrazit v jakémkoli softwaru podporujícím formát WKT.

POLYGON((-848923.23 -1053751.7,-848891.75 -1053762.82,-848823.03 -1053637.8,-848785.07 -1053567.42,-848806.37 -1053499.82,-848871.19 -1053367.4,-848917.49 -1053372.95,-848867.48 -1053522.97,-848923.23 -1053751.7))

DIPONT s.r.o.
Libouchec /505
40335 Libouchec

Váš dopis značky / ze dne	Naše značka	Vyřizuje	Místo odeslání / dne
0000056369 / 31.10.2018	UPTS/OS/205606/2018	Simona Hulíková	Praha / 05.11.2018

Věc: Vyjádření k existenci podzemních sítí spol. České Radiokomunikace, a.s.

Účel: Existence sítí

Akce: Zvýšení stability skalního masívu na trati Pňovany - Bezdrůžice, SO 04 Sanace skalního masívu v km 15,8 - 15,9

K Vaší žádosti o vyjádření k existenci sítí Vám sdělujeme, že ve Vámi vyznačeném/řešeném území nedojde ke styku s žádným podzemním vedením/zařízením v naší správě.

S pozdravem

Za správnost:


České Radiokomunikace a.s.
Skokanská 2117/1
169 00 Praha 6
(53)

Simona Hulíková
Specialista ochrany sítě

Příloha: Daňový doklad

Platnost tohoto vyjádření je jeden rok od data vystavení, tj. do 05.11.2019

PIN: 9170

Úhradu částky za vyjádření proveďte na účet Českých Radiokomunikací, a.s. Číslo účtu Českých Radiokomunikací, a.s. vč. variabilního symbolu naleznete na přiloženém Zjednodušeném daňovém dokladu.

Žádost č. j. UPTS/OS/205606/2018

Zájmové území



Poznámka: Upozorňujeme Vás, že toto stanovisko **NELZE** uplatnit pro umístění a provoz větrných elektráren.

**VYJÁDŘENÍ O EXISTENCI SÍTĚ ELEKTRONICKÝCH KOMUNIKACÍ
společnosti Česká telekomunikační infrastruktura a.s.
(„Vyjádření“)**

**A VŠEOBECNÉ PODMÍNKY OCHRANY SÍTĚ ELEKTRONICKÝCH KOMUNIKACÍ
společnosti Česká telekomunikační infrastruktura a.s.
(„Všeobecné podmínky ochrany SEK“)**

toto Vyjádření a Všeobecné podmínky ochrany SEK je vydané dle ustanovení § 101 zákona č. 127/2005 Sb., o elektronických komunikacích a o změně některých souvisejících zákonů, v platném znění („**Zákon o elektronických komunikacích**“), a dle ustanovení § 161 zákona č. 183/2006 Sb., o územním plánování a stavebním řádu, v platném znění („**Stavební zákon**“), a dle příslušných ustanovení zákona č. 89/2012 Sb., občanského zákoníku, v platném znění („**Občanský zákoník**“)

Číslo jednací: 767409/18

Číslo žádosti: 0118 298 088 („Žádost“)

Název akce („ Stavba “)		Zvýšení stability skalního masívu na trati Pňovany - Bezdrůžice, SO 04 Sanace skalního masívu v km 15,8 - 15,9
Důvod vydání Vyjádření („ Důvod vyjádření “)		Informace o poloze sítě
Žadatel	DIPONT s.r.o., kontaktní osoba: DIPONT s.r.o. , Libouchec 505, Libouchec, 40335	
Stavebník	-- neuvedeno --, , -- neuvedeno --, 0	
Zájmové území	Okres	Tachov
	Obec	Horní Kozolupy
	Kat. území / č. parcely	Strahov
Platnost Vyjádření		31. 10. 2020 („Den konce platnosti Vyjádření“)

Žadatel Žádostí určil a vyznačil Zájmové území, jakož i určil Důvod Vyjádření.

Na základě určení a vyznačení Zájmového území Žadatelem a na základě určení Důvodu Vyjádření vydává společnost Česká telekomunikační infrastruktura a.s. následující Vyjádření:

Nedojde ke střetu se sítí elektronických komunikací (dále jen „SEK“) společnosti **Česká telekomunikační infrastruktura a.s.**

- (I) Na Žadatelem určeném a vyznačeném Zájmovém území se nevyskytuje SEK společnosti Česká telekomunikační infrastruktura a.s.
- (II) Stavebník nebo jím pověřená třetí osoba je povinen řídit se Všeobecnými podmínkami ochrany SEK, které jsou nedílnou součástí Vyjádření; a
- (III) Stavebník a/nebo Žadatel není oprávněn užít toto Vyjádření k podání jakékoliv žádosti o vydání jakéhokoliv správního rozhodnutí či jiného rozhodnutí majícího obdobný charakter.

Vyjádření je platné pouze pro Zájmové území určené a vyznačené Žadatelem, jakož i pro Důvod Vyjádření stanovený a určený Žadatelem v Žádosti.

Číslo jednací: 767409/18

Číslo žádosti: 0118 298 088

Vyjádření pozbývá platnosti i) dnem, kdy je Žadatelem a/nebo Stavebníkem použito k podání žádosti o vydání jakéhokoliv správního rozhodnutí či jiného rozhodnutí majícího obdobný charakter a/nebo dnem zahájení jakéhokoliv správního rozhodnutí či jiného rozhodnutí majícího obdobný charakter, ve kterém bylo Vyjádření použito, ii) uplynutím doby platnosti v tomto Vyjádření uvedeného, iii) změnou rozsahu Zájmového území či změnou Důvodu Vyjádření uvedeného v Žádosti a/nebo iv) porušením Všeobecných podmínek ochrany SEK, to vše v závislosti na tom, která ze skutečností rozhodná pro pozbytí platnosti Vyjádření nastane nejdříve.

Společnost Česká telekomunikační infrastruktura a.s. vydáním tohoto Vyjádření poskytla Žadateli pro Žadatelem určené a vyznačené Zájmové území veškeré informace o SEK dostupné společnosti Česká telekomunikační infrastruktura a.s. ke dni podání Žádosti.

Ze strany společnosti Česká telekomunikační infrastruktura a.s. může v některých případech docházet ke zpracování Vašich osobních údajů. Ke zpracování Vašich osobních údajů dochází vždy v souladu s platnými právními předpisy. Konkrétní zásady a podmínky zpracování osobních údajů společnosti Česká telekomunikační infrastruktura a.s. jsou dostupné na stránce <https://www.cetin.cz/zasady-ochrany-osobnich-udaju>.

V případě dotazů k Vyjádření kontaktujte prosím asistenční linku 238 461 111.

Přílohami Vyjádření jsou:

- Všeobecné podmínky ochrany SEK
- Situační výkres (obsahuje Zájmové území určené a vyznačené Žadatelem a výřezy účelové mapy SEK)

Vyjádření vydala společnost **Česká telekomunikační infrastruktura a.s.** dne: 31. 10. 2018.



Česká telekomunikační infrastruktura a.s.
Olšanská 2681/6
130 00 Praha 3
DIČ: CZ04084063
96

VŠEOBECNÉ PODMÍNKY OCHRANY SÍTĚ ELEKTRONICKÝCH KOMUNIKACÍ společnosti Česká telekomunikační infrastruktura a.s.

1. PLATNOST VŠEOBECNÝCH PODMÍNEK

- i) Tyto Všeobecné podmínky ochrany sítě elektronických komunikací (dále jen „VPOSEK“) tvoří součást Vyjádření (jak je tento pojem definován níže v článku 2 VPOSEK).
- ii) V případě rozporu mezi Vyjádřením a těmito VPOSEK mají přednost ustanovení Vyjádření, pokud není těmito VPOSEK stanoveno jinak.

2. DEFINICE

Níže uvedené termíny, jsou-li použity v těchto VPOSEK a uvozeny velkým písmenem, mají následující význam:

„**CETIN**“ znamená Česká telekomunikační infrastruktura a.s. se sídlem Olšanská 2681/6, Praha 3 PSČ 130 00, IČO: 04084063, zapsaná v obchodním rejstříku vedeném Městským soudem v Praze pod spz. B 20623;

„**Občanský zákoník**“ znamená zákon č. 89/2012 Sb., občanský zákoník, ve znění pozdějších předpisů;

„**POS**“ je zaměstnanec společnosti CETIN, pověřený ochranou sítě, Ladislav Moule, tel.: 702 128 053, e-mail: ladislav.moule@cetin.cz;

„**Den**“ je kalendářní den;

„**Příslušné požadavky**“ znamená jakýkoli a každý příslušný právní předpis, vč. technických norem, nebo normativní právní akt veřejné správy či samosprávy, nebo jakékoli rozhodnutí, povolení, souhlas nebo licenci, včetně podmínek, které s ním souvisí;

„**SEK**“ je síť elektronických komunikací ve vlastnictví CETIN;

„**Stavba**“ je stavba a/nebo činnosti ve vztahu, k níž bylo vydáno Vyjádření, a je prováděna Stavebníkem a/nebo Žadatelem v souladu s Příslušnými požadavky, povolená příslušným správním rozhodnutím vydaným dle Stavebního zákona;

„**Situační výkres**“ je výkres, který je přílohou Vyjádření a obsahuje Zájmové území určené a vyznačené Žadatelem v Žádosti a výřezy účelové mapy SEK;

„**Stavebník**“ je osoba takto označená ve Vyjádření;

„**Vyjádření**“ je vyjádření o existenci sítě elektronických komunikací vydané společností CETIN dne 31. 10. 2018 pod č.j. 767409/18;

„**Zájmové území**“ je území označené Žadatelem a/nebo Stavebníkem v Žádosti;

„**Stavební zákon**“ je zákon č. 183/2006 Sb., o územním plánování a stavebním řádu;

„**Zákon o elektronických komunikacích**“ je zákon č. 127/2005 Sb., o elektronických komunikacích a o změně některých souvisejících zákonů, ve znění pozdějších předpisů;

„**Žadatel**“ je osoba takto označená ve Vyjádření.

„**Žádost**“ je žádost, kterou Žadatel a/nebo Stavebník požádal CETIN o vydání Vyjádření.

3. PLATNOST A ÚČINNOST VPOSEK

Tyto VPOSEK jsou platné a účinné Dnem odeslání Vyjádření na i) adresu elektronické pošty Stavebníka a/nebo Žadatele uvedenou v Žádosti nebo ii) adresu pro doručení prostřednictvím poštovní přepravy uvedenou Stavebníkem a/nebo Žadatelem v Žádosti.

4. OBECNÁ PRÁVA A POVINNOSTI STAVEBNÍKA A/NEBO ŽADATELE

- (i) Stavebník, Žadatel je výslovně srozuměn s tím, že SEK je veřejně prospěšným zařízením, byla zřízena ve veřejném zájmu a je chráněna Příslušnými požadavky.

- (ii) Stavebník, Žadatel nebo jím pověřená třetí osoba, je povinen při provádění Stavby nebo jiných prací, při odstraňování havárií a projektování staveb, řídit se Příslušnými požadavky, správnou praxí v oboru stavebnictví a technologickými postupy a je povinen učinit veškerá nezbytná opatření vyžadovaná Příslušnými požadavky k ochraně SEK před poškozením. Povinnosti dle tohoto odstavce má Stavebník rovněž ve vztahu k SEK, které se nachází mimo Zájmové území.
- (iii) Při zjištění jakéhokoli rozporu mezi údaji v Situačním výkresu, který je přílohou Vyjádření a skutečným stavem, je Stavebník a/nebo Žadatel povinen bez zbytečného odkladu, nejpozději Den následující po zjištění takové skutečnosti, zjištěný rozpor oznámit POS.
- (iv) Případné dodatečné požadavky na úpravu a přeložení SEK zajistí společnost CETIN v souladu s ustanovením § 104 odst. 17 Zákona o elektronických komunikacích.
- (v) Stavebník, Žadatel nebo jím pověřená třetí osoba, je povinen každé poškození či krádež SEK bezodkladně, nejpozději Den následující po zjištění takové skutečnosti, oznámit takovou skutečnost dohledovému centru společnosti CETIN na telefonní číslo +420 238 464 190.
- (vi) Bude-li Stavebník, Žadatel nebo jím pověřená třetí osoba na společnosti CETIN požadovat, aby se jako účastník správního řízení, pro jehož účely bylo toto Vyjádření vydáno, vzdala práva na odvolání proti rozhodnutí vydanému ve správním řízení, je oprávněn kontaktovat POS.

5. ROZHODNÉ PRÁVO

Vyjádření a VPOSEK se řídí českým právem, zejména Občanským zákoníkem, Zákonem o elektronických komunikacích a Stavebním zákonem. Veškeré spory z Vyjádření či VPOSEK vyplývající budou s konečnou platností řešeny u příslušného soudu České republiky.

6. PÍSEMNÝ STYK

Písemným stykem či pojmem „písemně“ se pro účely Vyjádření a VPOSEK rozumí předání zpráv jedním z těchto způsobů:

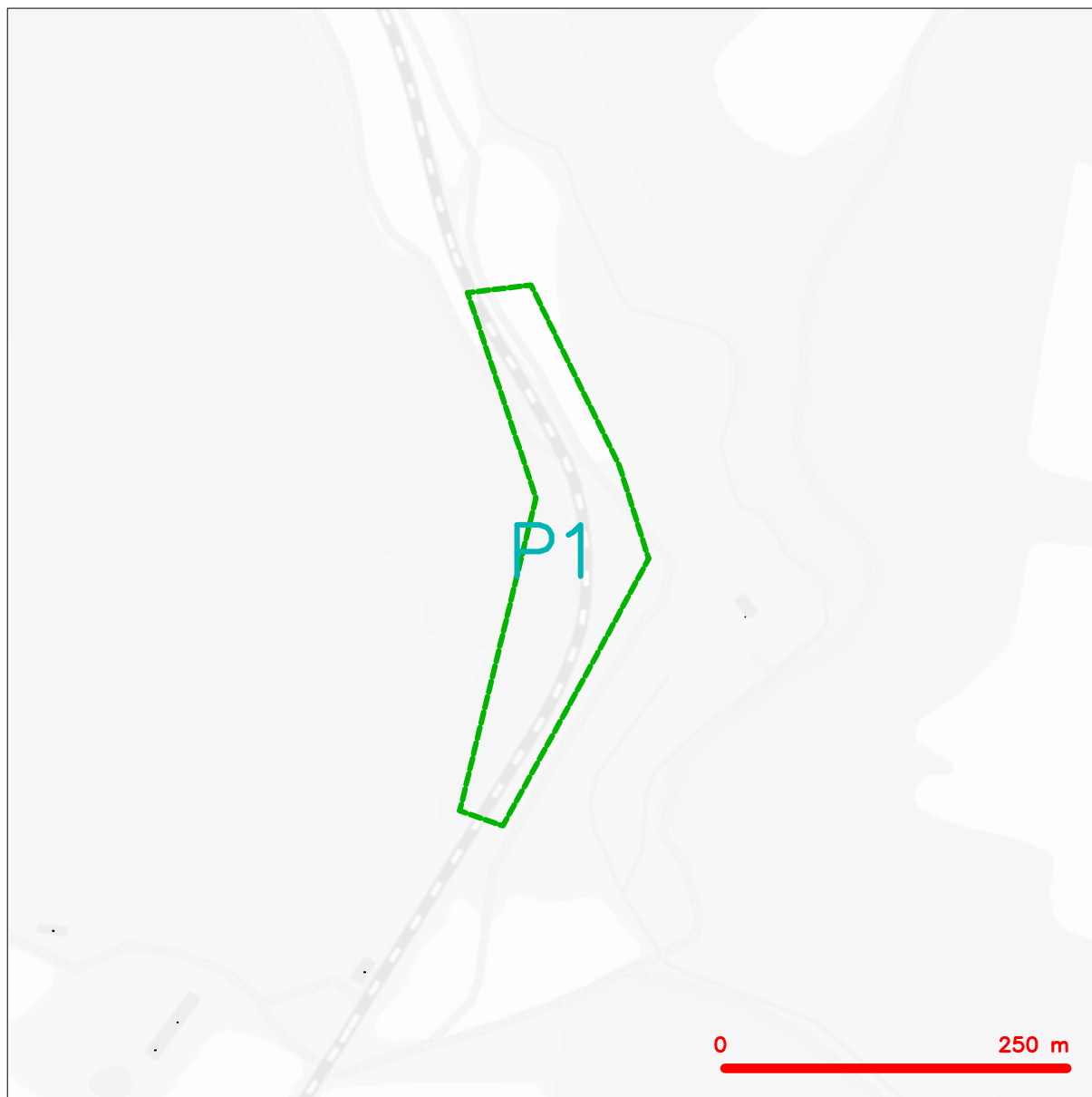
- v listinné podobě;

- e-mailovou zprávou se zaručeným elektronickým podpisem dle zák. č. 227/2000 Sb., o elektronickém podpisu a o změně některých dalších zákonů (zákon o elektronickém podpisu), ve znění pozdějších předpisů;

7. ZÁVĚREČNÁ USTANOVENÍ

- (i) Stavebník, Žadatel nebo jím pověřená třetí osoba je počínaje Dnem převzetí Vyjádření povinen užít informace a data uvedená ve Vyjádření pouze a výhradně k účelu, pro který mu byla tato poskytnuta. Stavebník, Žadatel nebo jím pověřená třetí osoba není oprávněn informace a data rozmnožovat, rozšiřovat, pronajímat, půjčovat či jinak umožnit jejich užívání třetí osobou bez předchozího písemného souhlasu společnosti CETIN.
- (ii) Pro případ porušení kterékoliv z povinností Stavebníka, Žadatele nebo jím pověřené třetí osoby, založené Vyjádřením /nebo těmito VPOSEK je Stavebník, Žadatel či jím pověřená třetí osoba odpovědný za veškeré náklady a škody, které společnosti CETIN vzniknou porušením povinností Stavebníka, Žadatele nebo jím pověřené třetí osoby.

SITUAČNÍ VÝKRES - ZÁJMOVÉ ÚZEMÍ



LEGENDA

- hranice zájmového území k vyjádření
- NN přípojka, území s NN přípojkou CETIN
- zaměřený průběh metalického kabelu
- zaměřený průběh optického kabelu, HDPE trubky nebo souběh optického a metalického kabelu
- nezaměřený průběh metalického kabelu
- nadzemní síť cizí
- nezaměřený průběh optického kabelu, HDPE trubky nebo souběh optického a metalického kabelu
- radiové síť, ochranné pásmo radiové sítě
- nadzemní síť
- neprovazované síť
- podzemní síť cizí
- síť s NN
- kolektor, kabelovod


Česká telekomunikační infrastruktura a.s.
Olšanská 2681/6
130 00 Praha 3
DIČ: CZ04084063
96

ŽADATEL

DIPONT, s.r.o.

NAŠE ZNAČKA
0101013363

VYDÁNÍ DNE
05.11.2018

Sdělení o existenci energetického zařízení společnosti EZ Distribuce, a. s., pro akci:

Zvýšení stability skalního masívu na trati Pákovany - Bezručice, SO 04 Sanace skalního masívu

Vážený zákazníku,

dovolujeme si reagovat na Vaši žádost číslo 0101013363 ze dne 05.11.2018 o sdělení o existenci energetického zařízení. Na Vámi uvedeném zájmovém území se **nenachází energetické zařízení v majetku společnosti EZ Distribuce, a. s.**

Zároveň si Vás dovoluujeme upozornit, že se v zájmovém území může nacházet energetické zařízení, které není v majetku společnosti EZ Distribuce, a. s.

Toto sdělení je platné do 05.05.2019.

V souvislosti s výše uvedeným si Vás dovoluujeme upozornit, že uvedené sdělení v elektronické podobě představuje skutečnosti tvořící obchodní tajemství společnosti EZ Distribuce, a. s. Poskytnuté informace jsou dále také doprovázeny informacemi a obchodně citlivými informacemi společnosti EZ Distribuce, a. s. Z výše uvedených důvodů si Vás proto společnost EZ Distribuce, a. s., dovoluje upozornit, že s poskytnutými informacemi je třeba nakládat dle platných právních předpisů, v opačném případě se vystavujete postihu ve smyslu platné právní úpravy. V této souvislosti si Vás dále dovoluujeme upozornit, že požadované informace nesmí být předány, sděleny, využity, zpublikovány, či jiným způsobem postoupeny na jakoukoli třetí osobu bez předchozího prokazatelného souhlasu společnosti EZ Distribuce, a. s. Informace o existenci sítí mohou být využity pouze pro účel, pro který byly vyžádány.

S pozdravem

EZ Distribuce, a. s.

Divin, Divin IV-Podmokly
Teplická 874/8
PS 405 02
IČ: 24729035

Přílohy

Situace výkres zájmového území

EZ Distribuce, a. s.

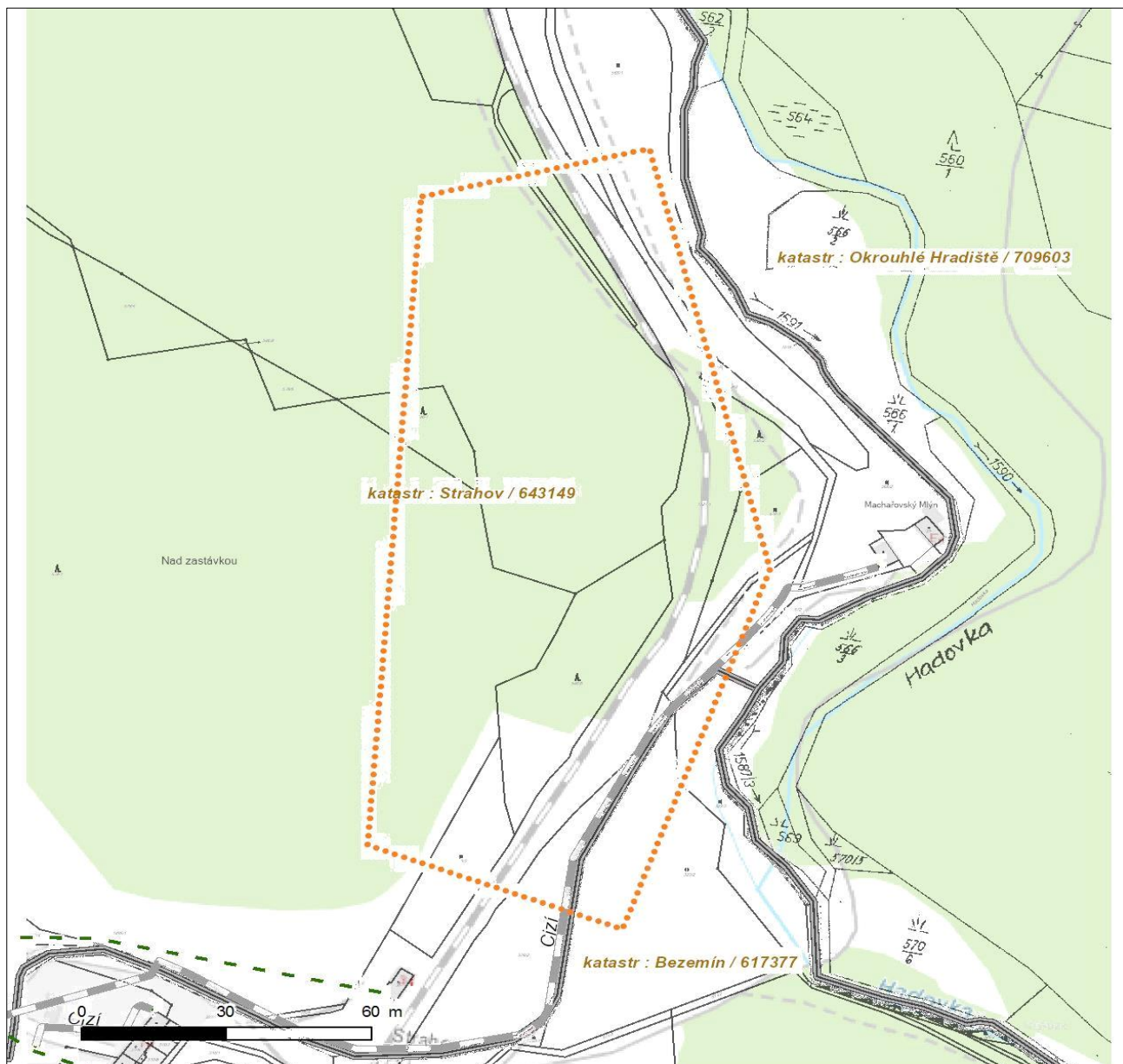
Divin, Divin IV-Podmokly, Teplická 874/8, PS 405 02 | IČ: 24729035, DIČ: CZ24729035 |
zapsaná v obchodním rejstříku vedeném u Krajského soudu v Ústí nad Labem, sp. zn. B 2145 |
e-mail: info@cezdistribuce.cz, www.cezdistribuce.cz |
zasílací adresa: EZ Distribuce, a. s., Plzeň, Guldenerova 2577/19, PS 326 00



Platí pouze se sdělením číslo 0101013363.

Zakreslené polohy zařízení v příloze jsou pouze informativní.

Situční výkres zájmového území (klad mapových listů)



Není-li zobrazena katastrální mapa, zadejte žádost znovu. Katastrální mapa je generována prostřednictvím externí WMS služby, jejíž provoz nezajišťuje společnost ČEZ Distribuce, a. s.

LEGENDA

- Podzemní vedení NN do 1kV
- - - Nadzemní vedení NN do 1kV
- Podzemní vedení VN do 35 kV
- - - Nadzemní vedení VN do 35 kV
- Podzemní vedení VVN 110kV
- Nadzemní vedení VVN 110kV
- NN přívod odběratele
- Cizí energetické vedení
- Zájmové území



Stanice do 52 kV - stožárová



Stanice do 52 kV - zděná



Transformovna (nad 52 kV)



Probíhající investice ČEZ Distribuce



Stanice ČEZ Distribuce ve výstavbě



Zařízení ČEZ Distribuce ve výstavbě



Hranice katastrálního území



ŽADATEL
DIPONT, s.r.o.

NAŠE ZNAČKA
0200829027

VYŠUJE / LINKA
841 842 843

VYŠENO DNE
05.11.2018

Sdělení o existenci komunikačního vedení společnosti Telco Pro Services, a. s.

Název akce: **Zvýšení stability skalního masívu na trati Pšovany - Bezručice, SO 04 Sanace skalního masívu**

Účel: **Informativní**

Vážený zákazníku,
dovolujeme si reagovat na Vaši žádost číslo 0200829027 ze dne 05.11.2018, která se týkala sdělení o existenci komunikačního vedení na Vámi určeném zájmovém území.

Dle v domluvy společnosti Telco Pro Services, a. s., se na Vámi vymezeném zájmovém území:
nenachází komunikační vedení v majetku společnosti Telco Pro Services, a. s.

Zároveň si Vás dovolujeme upozornit, že není vyloučeno, že se ve Vámi vymezeném zájmovém území nachází jiné vedení, které není v majetku společnosti Telco Pro Services, a. s.

Toto sdělení je platné do 05.11.2019.

V souvislosti s výše uvedeným si Vás dovolujeme upozornit, že sdělení o existenci či neexistenci sítí představuje skutečnosti tvořící obchodní tajemství společnosti Telco Pro Services, a. s. Poskytnuté informace jsou dále také dány jinými informacemi společnosti Telco Pro Services, a. s. Z výše uvedených důvodů si Vás proto společnost Telco Pro Services, a. s., dovoluje upozornit, že s poskytnutými informacemi je potřeba nakládat dle platných právních předpisů, v opačném případě se vystavujete postihu ve smyslu platné právní úpravy. V této souvislosti si Vás dovolujeme rovněž upozornit, že požadované informace nesmí být předány, sděleny, využity, zveřejněny, či jiným způsobem postoupeny na jakoukoli třetí osobu bez předchozího prokazatelného souhlasu společnosti Telco Pro Services, a. s. Informace o existenci sítí mohou být využity pouze pro účel, pro který byly vyžádány.

S pozdravem



Telco Pro Services, a. s.
Duhová 1531/3
140 00 Praha 4
IČ: 291 48 278
(16)

Jiří Cimpel
Telco Pro Services, a. s.

Přílohy

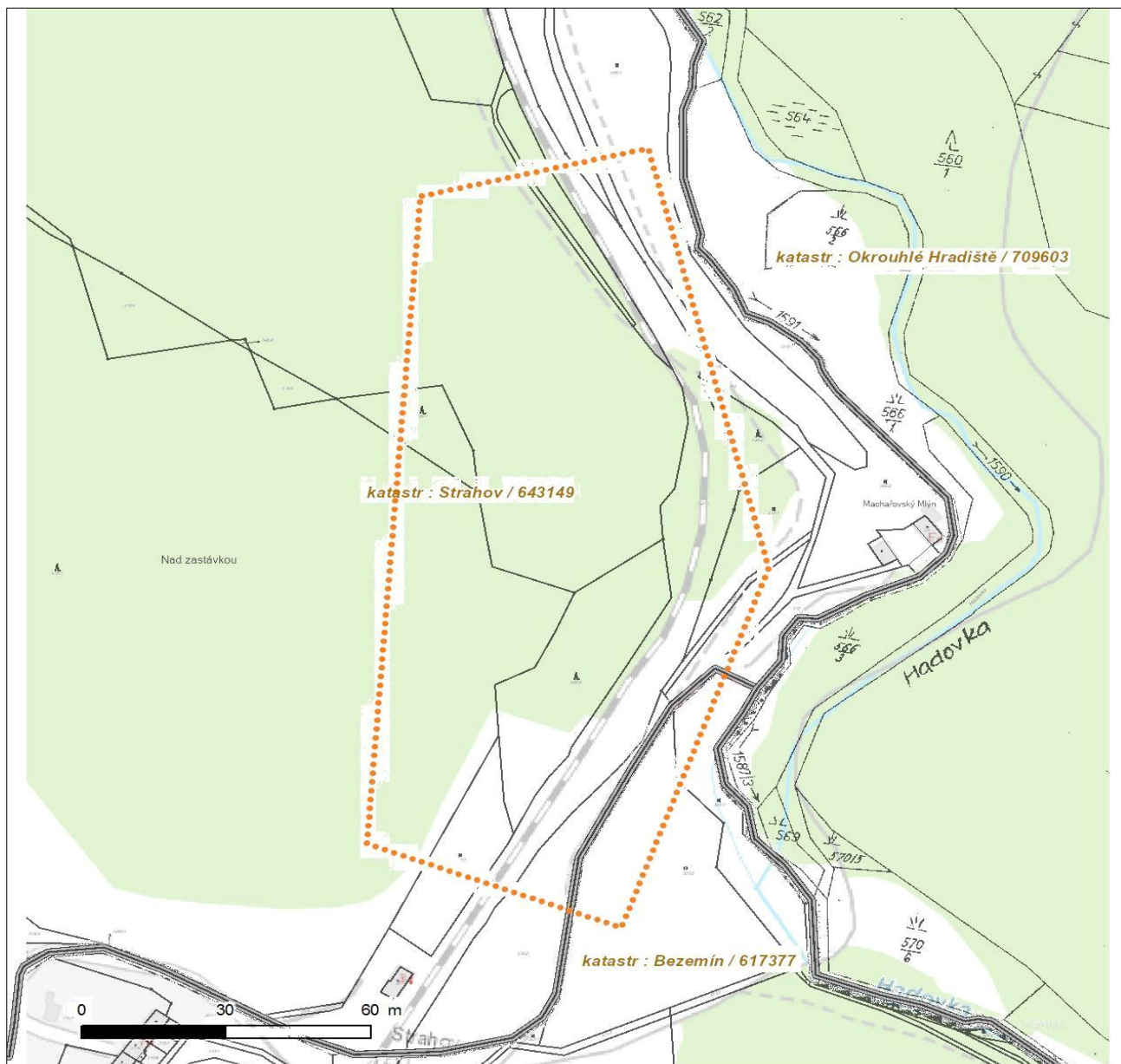
Situace výkres zájmového území










Platí pouze se sdělením číslo 0200829027.


Zakreslené polohy zařízení v příloze jsou pouze informativní.

Situace výkres zájmového území



LEGENDA

- | | |
|---|---|
|  Nadzemní optické vedení |  Radioreléový spoj vzduch |
|  Podzemní optické vedení |  Zájmové území |
|  Nadzemní metalické vedení |  Hranice katastrálního území |
|  Podzemní metalické vedení | |



DIPONT s.r.o.
Libouchec 505
40335 Libouchec

naše značka
5001818656

vyřizuje
Jaroslav Kápička

datum
31.10.2018

Věc:

Zvýšení stability skalního masívu na trati Pňovany - Bezdrůžice, SO 04 Sanace skalního masívu v km 15,8 - 15,9

K.ú. - p.č.: Strahov

Stavebník: DIPONT s.r.o. , Libouchec 505 , 40335 Libouchec

Účel stanoviska: Informace o výskytu sítí (formát PDF)

GasNet, s.r.o., jako provozovatel distribuční soustavy (PDS) a technické infrastruktury, zastoupený GridServices, s.r.o., vydává toto stanovisko:

V zájmovém území vyznačeném v příloze tohoto stanoviska, nejsou umístěna žádná provozovaná plynárenská zařízení a plynovodní přípojky ve vlastnictví nebo správě GasNet, s.r.o.. Mohou se zde nacházet plynárenská zařízení jiných vlastníků či správců, případně i dlouhodobě nefunkční/neprovozovaná plynárenská zařízení bez dostupných informací o jejich poloze a vlastnictví.

V rozsahu území vyznačeného v příloze souhlasíme s povolením stavby dle zákona 183/2006 Sb. ve znění pozdějších předpisů např. s vydáním územního rozhodnutí, zjednodušeným územním řízením, vydáním územního souhlasu, uzavřením veřejnoprávní smlouvy, ohlášením, stavebním povolením, veřejnoprávní smlouvou o provedení stavby nebo oznámením stavebního záměru s certifikátem autorizovaného inspektora.

V případě uzavření veřejnoprávní smlouvy nebude GasNet, s.r.o. ani GridServices, s.r.o., jako zmocněnec GasNet, s.r.o., účastníkem územního ani stavebního řízení a nebudou uvedeni ve třetích osobách veřejnoprávní smlouvy.

Platí pouze pro území vyznačené v příloze tohoto stanoviska a to 24 měsíců ode dne jeho vydání.

Stanovisko bylo vygenerováno na základě vaší žádosti automaticky.

V případě dotčení pozemku v majetku společnosti GasNet, s.r.o. je třeba dále projednat smluvní vztah k tomuto pozemku.

Kontakt na projednání naleznete na adrese www.gasnet.cz/cs/kontaktni-system/, činnost "Smluvní vztahy - pozemky a budovy plynárenských zařízení", případně na NONSTOP zákaznické lince 800 11 33 55.

GridServices, s.r.o.

Plynárenská 499/1

Zábrdovice

602 00 Brno

T +420532221111

F +420545578571

E info@gridservices.cz

I www.gridservices.cz

IČ: 27935311

DIČ: CZ27935311

Zapsán do obchodního rejstříku:

Krajský soud v Brně

oddíl C, vložka 57165

26.07.2007

Bankovní spojení:
Československá obchodní banka,
a.s.

Číslo účtu: 17837923

Kód banky: 0300

Za správnost a úplnost dokumentace předložené s žádostí včetně jejího souladu s platnými předpisy plně zodpovídá její zpracovatel. Stanovisko nenahrazuje případná další stanoviska k jiným částem stavby.

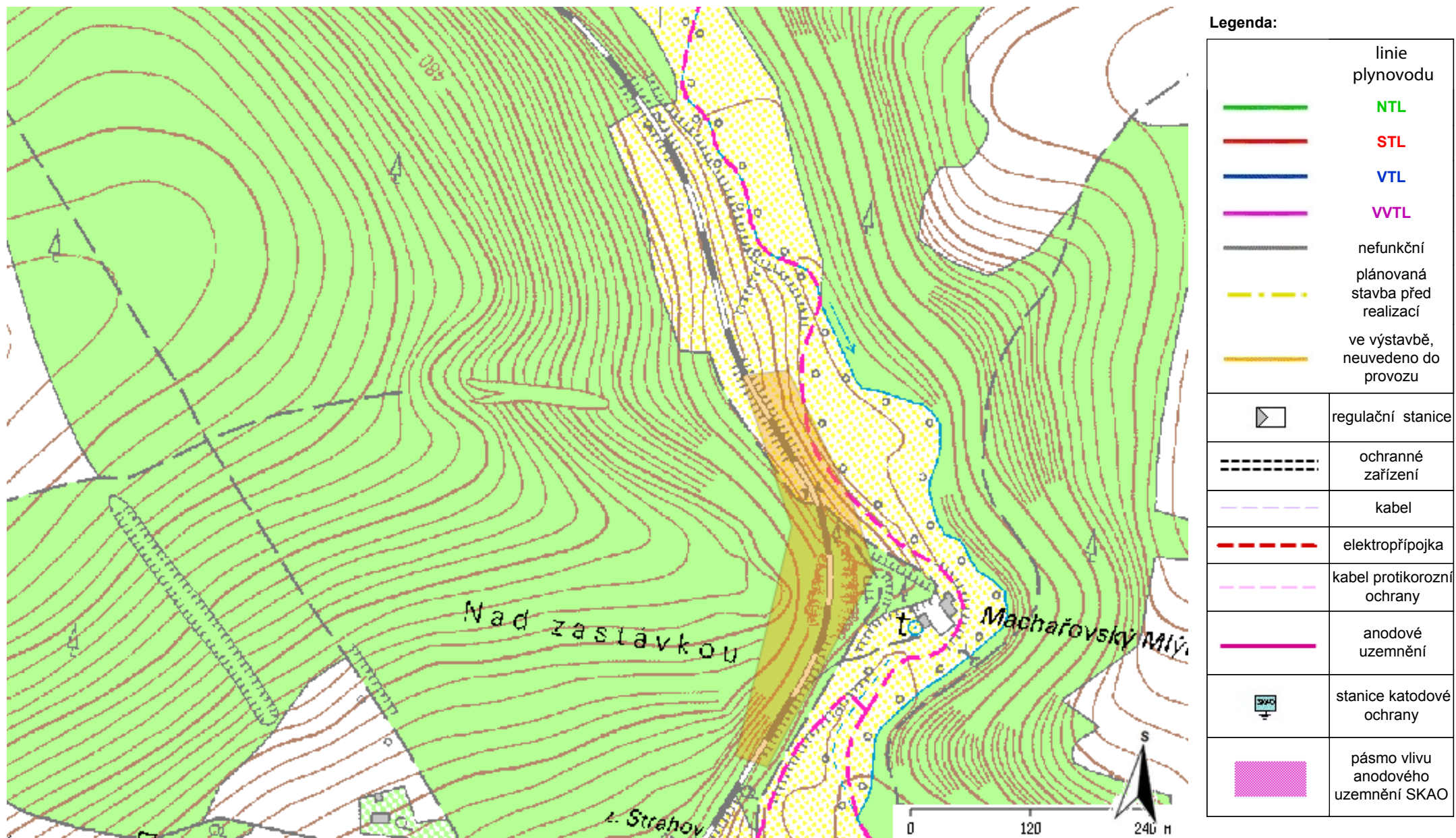
V případě další korespondence nebo jednání (např. změna stavby) uvádějte naši značku - 5001818656 a datum tohoto stanoviska. Kontakty jsou k dispozici na www.gridservices.cz nebo NONSTOP zákaznická linka 800 11 33 55.



GasNet, s.r.o.
zastoupená společností GridServices, s.r.o., IČ 279 35 311
Jaroslav Kápička
Vedoucí zpracování externích požadavků
Odbor zpracování externích požadavků

Přílohy: Orientační zakres plynárenského zařízení

Provozovatel DS: GasNet, s.r.o.; Stavebník: DIPONT s.r.o., Libouchec 505, 40335 Libouchec. K.ú.: Strahov.



DIPONT s.r.o.
Bc. Kateřina Brabcová
Klíšská 1432/18
400 01 Ústí nad Labem

Číslo jednací 1201818334

Datum 5.11.2018

Vyřizuje Petr Pitoňák

telefon +420 724 213 325

e-mail Petr.Pitonak@cdt.cz

Věc: Souhrnné stanovisko k existenci komunikačního vedení a zařízení ve správě ČD - Telematika a.s. ke sloučenému územnímu a stavebnímu řízení.

Název stavby: Zvýšení stability skalních masivů na trati Pňovany - Bezručice, SO 04

Při realizaci výše uvedené stavby **NEDOJDE** ke styku se sítí elektronických komunikací, která je chráněna ochranným pásmem dle §102 zák. č. 127/2005 Sb., o elektronických komunikacích.

Toto vyjádření platí pouze pro dokumentaci ověřenou společností ČD - Telematika a.s. a pro rozsah prací na ní vyznačených.

Vyjádření je platné pouze pro zájmové území vyznačené žadatelem včetně důvodu stanoveného žadatelem.

Vyjádření pozbývá platnosti dne 5.11.2020

ČD - Telematika a.s.
Pernerova 2819/2a
130 00 Praha 3





DIPONT s.r.o.
Kateřina Brabcová
Libouchec 505
403 35 Libouchec

V Praze, 31.10.2018

Naše zn.: **MW991011985398866**

Věc: vyjádření k žádosti k akci **"výšení stability skalních masívů na trati Pňovany - Bezdrůžice, SO 05**
Sanace skalního masívu v km 16,6 - 16,9"

Sdělujeme Vám, že společnost Vodafone Czech Republic a.s., se sídlem Praha 5, náměstí Junkových 2, IČ: 25788001, zapsaná dne 13.8. 1999 v obchodním rejstříku vedeném Městským soudem v Praze pod spisovou značkou B.6064 na základě předložené dokumentace ze dne **31.10.2018**

souhlasí s realizací projektu.

Ve vámi zadaném zájmovém území a v uvedené výšce (výška stavby: 0 m, výška jeřábu: 0 m) se nenachází žádné podzemní ani nadzemní vedení naší společnosti.

Platnost vyjádření je **1 rok** od data vydání.

S pozdravem

v.z. Kateřina Rendeková
Vodafone Czech Republic a.s.
Náměstí Junkových 2
155 00 Praha 5


Vodafone Czech Republic a.s.
náměstí Junkových 2, 155 00, Praha 5
IČO: 25788001, DIČ: CZ25788001
tel.: 776 971 111, fax: 776 971 192
-60-

Tel.: 607 105 305
E-mail: west@vodafone.cz

Seznam příloh/přiložených souborů:
Zadost_MW991011985398866.pdf



Vyřizuje: Dundáček Petr

E-mail: petr.dundacek@t-mobile.cz

DIPONT s.r.o.
Bc. Kateřina Brabcová
Libouchec 505
40335 Libouchec

Naše značka: **E40033/18**

V Praze dne: **31.10.2018**

Vyjádření a stanovení podmínek pro udělení souhlasu s umístěním stavby v ochranném pásmu sítě technické infrastruktury (TI) společnosti T-Mobile Czech Republic a.s.

Vydané podle § 101 ZÁKONA Č. 127/2005 Sb., o elektronických komunikacích a o změně některých souvisejících zákonů (zákon o elektronických komunikacích – dále jen ZEK), ve znění pozdějších předpisů a §161 zákona č. 183/2006 Sb., o územním plánování a stavebním řádu (stavební zákon) či dle dalších příslušných právních předpisů

Věc: výšení stability skalních masívů na trati Pňovany - Bezručice, SO 05 Sanace skalního masívu v km 16,6 - 16,9

Stupeň: Jiný důvod

Na základě předložených projektových podkladů dáváme **souhlasné stanovisko k vydání Územního souhlasu / rozhodnutí (Stavebního povolení) a následně souhlas s realizací stavby.**

Dle předložených dokladů nedojde ke kolizi s technickou infrastrukturou společnosti **T-Mobile Czech Republic a.s.**

Toto stanovisko má platnost 1 rok.

Vydané stanovisko nelze prodloužit. Po uplynutí platnosti zadejte žádost o nové stanovisko.

T-Mobile
T-Mobile Czech Republic a.s.
Tomáčkova 2144/1
148 00 Praha 4
IČ 649 49 681, DIČ CZ64949681

.....

Ochrana sítí
Technologický úsek

V případě doplňujících dotazů vždy uvádějte v „Předmětu“ e-mailu číslo jednací.



Příloha č. 1

Rekapitulace žádosti o vyjádření k existenci sítě elektronických komunikací

Číslo žádosti: **E40033/18**
Název stavby /akce: **výšení stability skalních masívů na trati Pňovany - Bezručice, SO 05 Sanace skalního masívu v km 16,6 - 16,9**
Datum podání žádosti: **31.10.2018**
Důvod žádosti: **Jiný důvod**
Popis jiného důvodu žádosti: **Existence sítí**
Poznámka:

Žadatel

Firma / organizace: **DIPONT s.r.o.**
IČ: **28693094**
DIČ:
Kontaktní osoba: **Bc. Kateřina Brabcová**
Adresa: **Libouchec 505**
Město / obec: **Libouchec**
PSČ: **40335**
Stát:
E-mail: **brabcova@dipont.cz**
Telefonní číslo: **+420739450114**

Stavebník

Firma / organizace:
Kontaktní osoba:
Adresa:
Město / obec:
PSČ:
Stát:
E-mail:
Telefonní číslo:

Stavba

Výška nad terénem (metry): **0 m**
Projektant:
Druh stavby: **Ostatní**
Hodnota projektu:
Měsíc zahájení stavby:
Měsíc ukončení stavby:

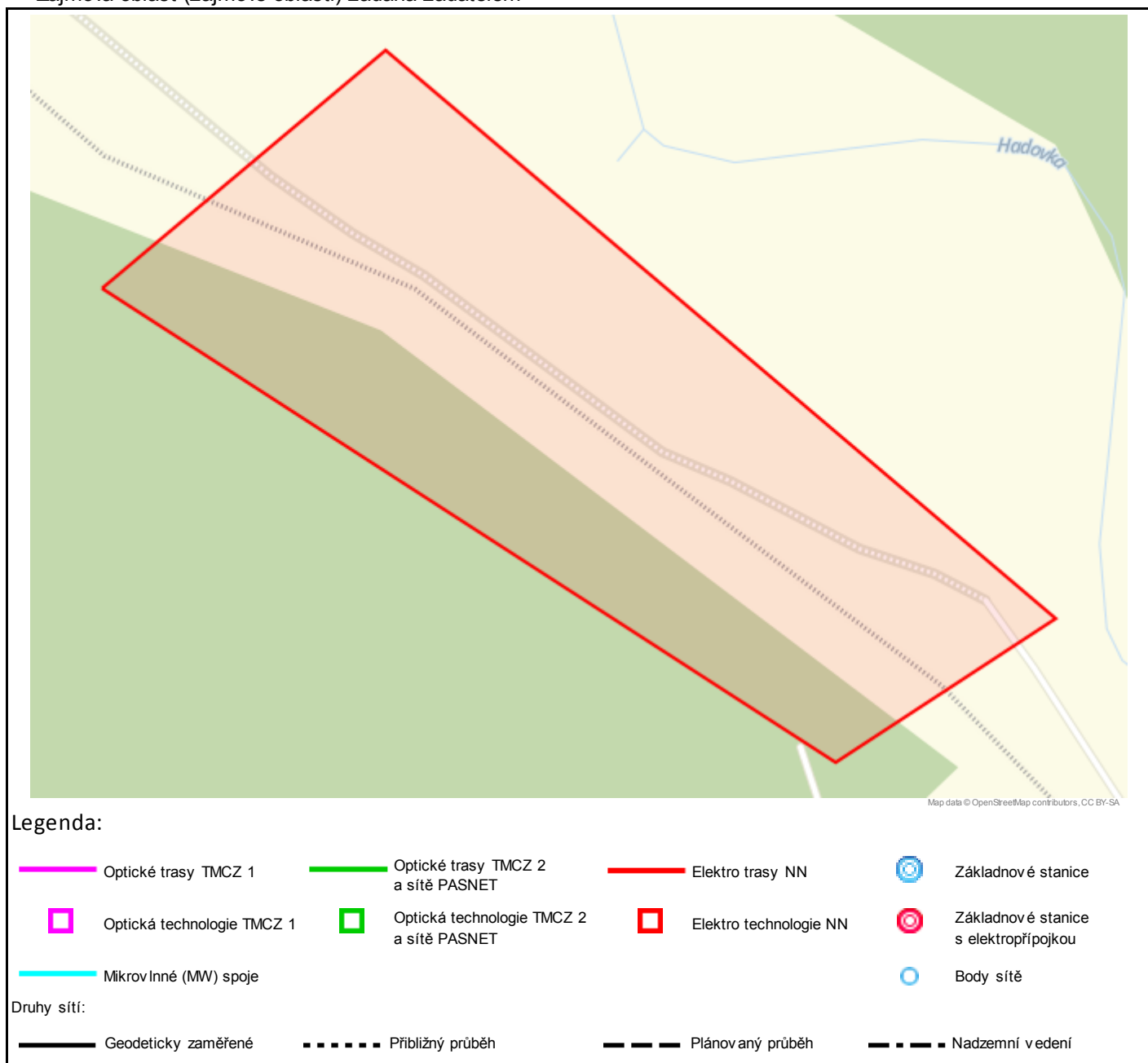
Odeslání stanoviska

E-mail: **brabcova@dipont.cz**

Příloha č. 2

Situační plán

Zájmová oblast (zájmové oblasti) zadaná žadatelem



Geometrie zájmové oblasti (zájmových oblastí) žádosti ve formátu WKT a souřadnicovém systému S-JTSK. Zkopírováním textu lze geometrii zobrazit v jakémkoli softwaru podporujícím formát WKT.

POLYGON((-849241.01 -1052945.78,-849152.11 -1052892.34,-848991.24 -1053078.6,-849058.45 -1053108.77,-849241.01 -1052945.78))

DIPONT s.r.o.
Libouchec /505
40335 Libouchec

Váš dopis značky / ze dne	Naše značka	Vyřizuje	Místo odeslání / dne
0000056371 / 31.10.2018	UPTS/OS/205608/2018	Simona Hulíková	Praha / 05.11.2018

Věc: Vyjádření k existenci podzemních sítí spol. České Radiokomunikace, a.s.

Účel: Existence sítí

Akce: výšení stability skalních masívů na trati Pňovany - Bezručice, SO 05 Sanace skalního masívu v km 16,6 - 16,9

K Vaší žádosti o vyjádření k existenci sítí Vám sdělujeme, že ve Vámi vyznačeném/řešeném území nedojde ke styku s žádným podzemním vedením/zařízením v naší správě.

S pozdravem

Za správnost:


České Radiokomunikace a.s.
Skokanská 2117/1
169 00 Praha 6
(53)

Simona Hulíková
Specialista ochrany sítě

Příloha: Daňový doklad

Platnost tohoto vyjádření je jeden rok od data vystavení, tj. do 05.11.2019

PIN: 1517

Úhradu částky za vyjádření provedte na účet Českých Radiokomunikací, a.s. Číslo účtu Českých Radiokomunikací, a.s. vč. variabilního symbolu naleznete na přiloženém Zjednodušeném daňovém dokladu.

Žádost č. j. UPTS/OS/205608/2018

Zájmové území



Poznámka: Upozorňujeme Vás, že toto stanovisko **NELZE** uplatnit pro umístění a provoz větrných elektráren.

**VYJÁDŘENÍ O EXISTENCI SÍTĚ ELEKTRONICKÝCH KOMUNIKACÍ
společnosti Česká telekomunikační infrastruktura a.s.
(„Vyjádření“)**

**A VŠEOBECNÉ PODMÍNKY OCHRANY SÍTĚ ELEKTRONICKÝCH KOMUNIKACÍ
společnosti Česká telekomunikační infrastruktura a.s.
(„Všeobecné podmínky ochrany SEK“)**

toto Vyjádření a Všeobecné podmínky ochrany SEK je vydané dle ustanovení § 101 zákona č. 127/2005 Sb., o elektronických komunikacích a o změně některých souvisejících zákonů, v platném znění („**Zákon o elektronických komunikacích**“), a dle ustanovení § 161 zákona č. 183/2006 Sb., o územním plánování a stavebním řádu, v platném znění („**Stavební zákon**“), a dle příslušných ustanovení zákona č. 89/2012 Sb., občanského zákoníku, v platném znění („**Občanský zákoník**“)

Číslo jednací: 767424/18

Číslo žádosti: 0118 298 100 („Žádost“)

Název akce („ Stavba “)	výšení stability skalních masívů na trati Pňovany - Bezdrůžice, SO 05 Sanace skalního masívu v km 16,6 - 16,9	
Důvod vydání Vyjádření („ Důvod vyjádření “)	Informace o poloze sítě	
Žadatel	DIPONT s.r.o., kontaktní osoba: DIPONT s.r.o. , Libouchec 505, Libouchec, 40335	
Stavebník	-- neuvedeno --, , -- neuvedeno --, 0	
Zájmové území	Okres	Tachov
	Obec	Horní Kozolupy
	Kat. území / č. parcely	Strahov
Platnost Vyjádření		31. 10. 2020 („Den konce platnosti Vyjádření“)

Žadatel Žadostí určil a vyznačil Zájmové území, jakož i určil Důvod Vyjádření.

Na základě určení a vyznačení Zájmového území Žadatelem a na základě určení Důvodu Vyjádření vydává společnost Česká telekomunikační infrastruktura a.s. následující Vyjádření:

Nedojde ke střetu se sítí elektronických komunikací (dále jen „SEK“) společnosti **Česká telekomunikační infrastruktura a.s.**

- (I) Na Žadatelem určeném a vyznačeném Zájmovém území se nevyskytuje SEK společnosti Česká telekomunikační infrastruktura a.s.
- (II) Stavebník nebo jím pověřená třetí osoba je povinen řídit se Všeobecnými podmínkami ochrany SEK, které jsou nedílnou součástí Vyjádření; a
- (III) Stavebník a/nebo Žadatel není oprávněn užít toto Vyjádření k podání jakékoliv žádosti o vydání jakéhokoliv správního rozhodnutí či jiného rozhodnutí majícího obdobný charakter.

Vyjádření je platné pouze pro Zájmové území určené a vyznačené Žadatelem, jakož i pro Důvod Vyjádření stanovený a určený Žadatelem v Žádosti.

Číslo jednací: 767424/18

Číslo žádosti: 0118 298 100

Vyjádření pozbývá platnosti i) dnem, kdy je Žadatelem a/nebo Stavebníkem použito k podání žádosti o vydání jakéhokoliv správního rozhodnutí či jiného rozhodnutí majícího obdobný charakter a/nebo dnem zahájení jakéhokoliv správního rozhodnutí či jiného rozhodnutí majícího obdobný charakter, ve kterém bylo Vyjádření použito, ii) uplynutím doby platnosti v tomto Vyjádření uvedeného, iii) změnou rozsahu Zájmového území či změnou Důvodu Vyjádření uvedeného v Žádosti a/nebo iv) porušením Všeobecných podmínek ochrany SEK, to vše v závislosti na tom, která ze skutečností rozhodná pro pozbytí platnosti Vyjádření nastane nejdříve.

Společnost Česká telekomunikační infrastruktura a.s. vydáním tohoto Vyjádření poskytl Žadateli pro Žadatelem určené a vyznačené Zájmové území veškeré informace o SEK dostupné společnosti Česká telekomunikační infrastruktura a.s. ke dni podání Žádosti.

Ze strany společnosti Česká telekomunikační infrastruktura a.s. může v některých případech docházet ke zpracování Vašich osobních údajů. Ke zpracování Vašich osobních údajů dochází vždy v souladu s platnými právními předpisy. Konkrétní zásady a podmínky zpracování osobních údajů společnosti Česká telekomunikační infrastruktura a.s. jsou dostupné na stránce <https://www.cetin.cz/zasady-ochrany-osobnich-udaju>.

V případě dotazů k Vyjádření kontaktujte prosím asistenční linku 238 461 111.

Přílohami Vyjádření jsou:

- Všeobecné podmínky ochrany SEK
- Situační výkres (obsahuje Zájmové území určené a vyznačené Žadatelem a výřezy účelové mapy SEK)

Vyjádření vydala společnost **Česká telekomunikační infrastruktura a.s.** dne: 31. 10. 2018.


Česká telekomunikační infrastruktura a.s.
Olšanská 2681/6
130 00 Praha 3
DIČ: CZ04084063


VŠEOBECNÉ PODMÍNKY OCHRANY SÍTĚ ELEKTRONICKÝCH KOMUNIKACÍ společnosti Česká telekomunikační infrastruktura a.s.

1. PLATNOST VŠEOBECNÝCH PODMÍNEK

- i) Tyto Všeobecné podmínky ochrany sítě elektronických komunikací (dále jen „VPOSEK“) tvoří součást Vyjádření (jak je tento pojem definován níže v článku 2 VPOSEK).
- ii) V případě rozporu mezi Vyjádřením a těmito VPOSEK mají přednost ustanovení Vyjádření, pokud není těmito VPOSEK stanoveno jinak.

2. DEFINICE

Níže uvedené termíny, jsou-li použity v těchto VPOSEK a uvozeny velkým písmenem, mají následující význam:

„**CETIN**“ znamená Česká telekomunikační infrastruktura a.s. se sídlem Olšanská 2681/6, Praha 3 PSČ 130 00, IČO: 04084063, zapsaná v obchodním rejstříku vedeném Městským soudem v Praze pod spz. B 20623;

„**Občanský zákoník**“ znamená zákon č. 89/2012 Sb., občanský zákoník, ve znění pozdějších předpisů;

„**POS**“ je zaměstnanec společnosti CETIN, pověřený ochranou sítě, Ladislav Moule, tel.: 702 128 053, e-mail: ladislav.moule@cetin.cz;

„**Den**“ je kalendářní den;

„**Příslušné požadavky**“ znamená jakýkoli a každý příslušný právní předpis, vč. technických norem, nebo normativní právní akt veřejné správy či samosprávy, nebo jakékoli rozhodnutí, povolení, souhlas nebo licenci, včetně podmínek, které s ním souvisí;

„**SEK**“ je síť elektronických komunikací ve vlastnictví CETIN;

„**Stavba**“ je stavba a/nebo činnosti ve vztahu, k níž bylo vydáno Vyjádření, a je prováděna Stavebníkem a/nebo Žadatelem v souladu s Příslušnými požadavky, povolená příslušným správním rozhodnutím vydaným dle Stavebního zákona;

„**Situační výkres**“ je výkres, který je přílohou Vyjádření a obsahuje Zájmové území určené a vyznačené Žadatelem v Žádosti a výřezy účelové mapy SEK;

„**Stavebník**“ je osoba takto označená ve Vyjádření;

„**Vyjádření**“ je vyjádření o existenci sítě elektronických komunikací vydané společností CETIN dne 31. 10. 2018 pod č.j. 767424/18;

„**Zájmové území**“ je území označené Žadatelem a/nebo Stavebníkem v Žádosti;

„**Stavební zákon**“ je zákon č. 183/2006 Sb., o územním plánování a stavebním řádu;

„**Zákon o elektronických komunikacích**“ je zákon č. 127/2005 Sb., o elektronických komunikacích a o změně některých souvisejících zákonů, ve znění pozdějších předpisů;

„**Žadatel**“ je osoba takto označená ve Vyjádření.

„**Žádost**“ je žádost, kterou Žadatel a/nebo Stavebník požádal CETIN o vydání Vyjádření.

3. PLATNOST A ÚČINNOST VPOSEK

Tyto VPOSEK jsou platné a účinné Dnem odeslání Vyjádření na i) adresu elektronické pošty Stavebníka a/nebo Žadatele uvedenou v Žádosti nebo ii) adresu pro doručení prostřednictvím poštovní přepravy uvedenou Stavebníkem a/nebo Žadatelem v Žádosti.

4. OBECNÁ PRÁVA A POVINNOSTI STAVEBNÍKA A/NEBO ŽADATELE

- (i) Stavebník, Žadatel je výslovně srozuměn s tím, že SEK je veřejně prospěšným zařízením, byla zřízena ve veřejném zájmu a je chráněna Příslušnými požadavky.

- (ii) Stavebník, Žadatel nebo jím pověřená třetí osoba, je povinen při provádění Stavby nebo jiných prací, při odstraňování havárií a projektování staveb, řídit se Příslušnými požadavky, správnou praxí v oboru stavebnictví a technologickými postupy a je povinen učinit veškerá nezbytná opatření vyžadovaná Příslušnými požadavky k ochraně SEK před poškozením. Povinnosti dle tohoto odstavce má Stavebník rovněž ve vztahu k SEK, které se nachází mimo Zájmové území.
- (iii) Při zjištění jakéhokoli rozporu mezi údaji v Situačním výkresu, který je přílohou Vyjádření a skutečným stavem, je Stavebník a/nebo Žadatel povinen bez zbytečného odkladu, nejpozději Den následující po zjištění takové skutečnosti, zjištěný rozpor oznámit POS.
- (iv) Případné dodatečné požadavky na úpravu a přeložení SEK zajistí společnost CETIN v souladu s ustanovením § 104 odst. 17 Zákona o elektronických komunikacích.
- (v) Stavebník, Žadatel nebo jím pověřená třetí osoba, je povinen každé poškození či krádež SEK bezodkladně, nejpozději Den následující po zjištění takové skutečnosti, oznámit takovou skutečnost dohledovému centru společnosti CETIN na telefonní číslo +420 238 464 190.
- (vi) Bude-li Stavebník, Žadatel nebo jím pověřená třetí osoba na společnosti CETIN požadovat, aby se jako účastník správního řízení, pro jehož účely bylo toto Vyjádření vydáno, vzdala práva na odvolání proti rozhodnutí vydanému ve správním řízení, je oprávněn kontaktovat POS.

5. ROZHODNÉ PRÁVO

Vyjádření a VPOSEK se řídí českým právem, zejména Občanským zákoníkem, Zákonem o elektronických komunikacích a Stavebním zákonem. Veškeré spory z Vyjádření či VPOSEK vyplývající budou s konečnou platností řešeny u příslušného soudu České republiky.

6. PÍSEMNÝ STYK

Písemným stykem či pojmem „písemně“ se pro účely Vyjádření a VPOSEK rozumí předání zpráv jedním z těchto způsobů:

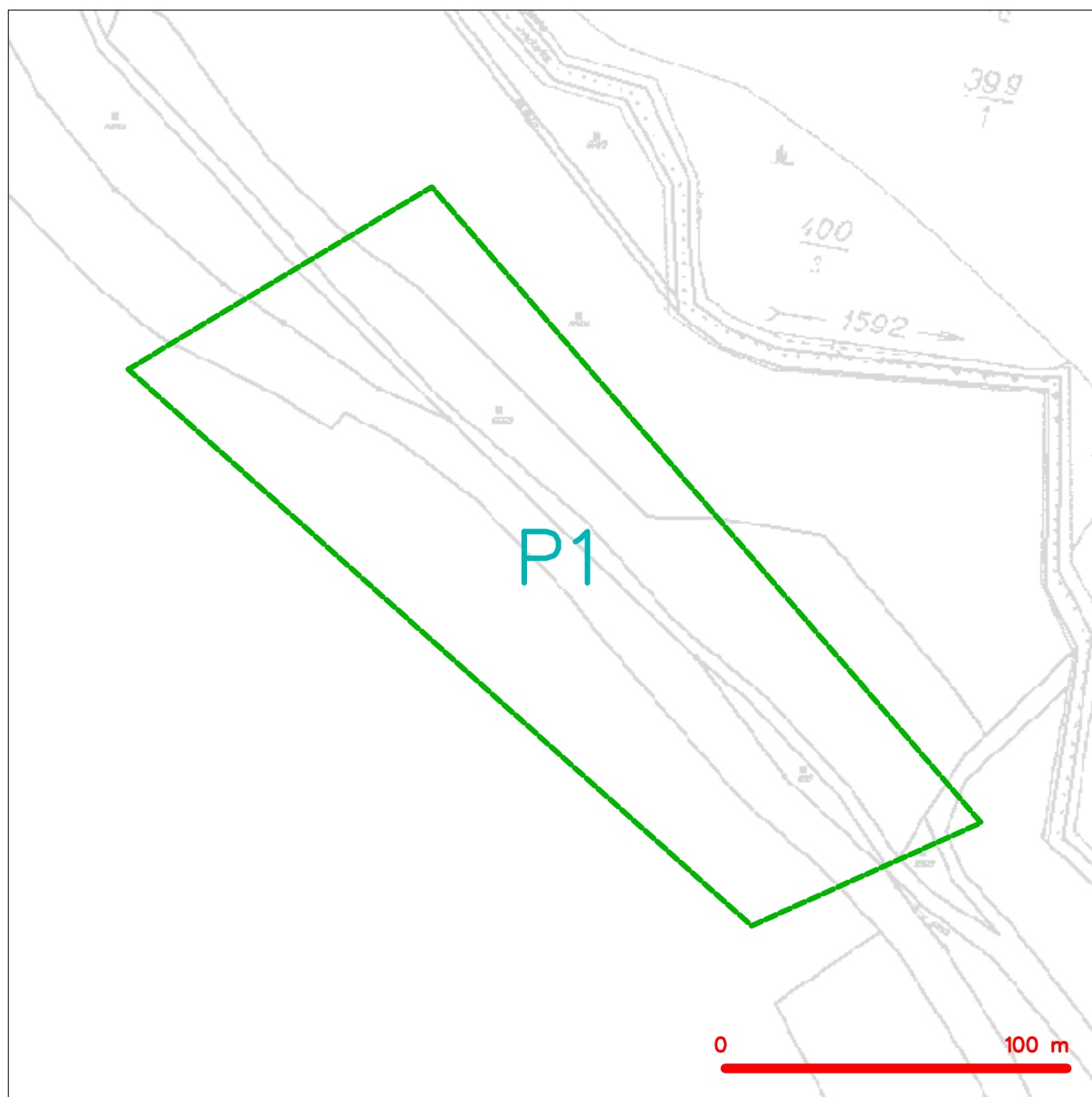
- v listinné podobě;

- e-mailovou zprávou se zaručeným elektronickým podpisem dle zák. č. 227/2000 Sb., o elektronickém podpisu a o změně některých dalších zákonů (zákon o elektronickém podpisu), ve znění pozdějších předpisů;

7. ZÁVĚREČNÁ USTANOVENÍ

- (i) Stavebník, Žadatel nebo jím pověřená třetí osoba je počínaje Dnem převzetí Vyjádření povinen užít informace a data uvedená ve Vyjádření pouze a výhradně k účelu, pro který mu byla tato poskytnuta. Stavebník, Žadatel nebo jím pověřená třetí osoba není oprávněn informace a data rozmnožovat, rozšiřovat, pronajímat, půjčovat či jinak umožnit jejich užívání třetí osobou bez předchozího písemného souhlasu společnosti CETIN.
- (ii) Pro případ porušení kterékoliv z povinností Stavebníka, Žadatele nebo jím pověřené třetí osoby, založené Vyjádřením /nebo těmito VPOSEK je Stavebník, Žadatel či jím pověřená třetí osoba odpovědný za veškeré náklady a škody, které společnosti CETIN vzniknou porušením povinností Stavebníka, Žadatele nebo jím pověřené třetí osoby.

SITUAČNÍ VÝKRES - ZÁJMOVÉ ÚZEMÍ



LEGENDA

- hranice zájmového území k vyjádření
- - - NN přípojka, území s NN přípojkou CETIN
- zaměřený průběh metalického kabelu
- (s kružnicí) zaměřený průběh optického kabelu, HDPE trubky nebo souběh optického a metalického kabelu
- - - nezaměřený průběh metalického kabelu
- - - (s kružnicí) nadzemní síť cizí
- - - (s kružnicí) nezaměřený průběh optického kabelu, HDPE trubky nebo souběh optického a metalického kabelu
- (s kružnicí) radiové síť, ochranné pásmo radiové sítě
- nadzemní síť
- - - neprovazované síť
- - - (s kružnicí) podzemní síť cizí
- (s kružnicí) síť s NN
- [] kolektor, kabelovod

[Signature]
Česká telekomunikační infrastruktura a.s.
Olšanská 2681/6
130 00 Praha 3
DIČ: CZ04084063
96

ŽADATEL

DIPONT, s.r.o.

NAŠE ZNAČKA
0101013370

VYDÁNÍ DNE
05.11.2018

Sdělení o existenci energetického zařízení společnosti EZ Distribuce, a. s., pro akci:

Zvýšení stability skalního masívu na trati Pákovany - Bezručice, SO 05 Sanace skalního masívu

Vážený zákazníku,

dovolujeme si reagovat na Vaši žádost číslo 0101013370 ze dne 05.11.2018 o sdělení o existenci energetického zařízení. Na Vámi uvedeném zájmovém území se **nenachází energetické zařízení v majetku společnosti EZ Distribuce, a. s.**

Zároveň si Vás dovoluujeme upozornit, že se v zájmovém území mohou nacházet energetické zařízení, které není v majetku společnosti EZ Distribuce, a. s.

Toto sdělení je platné do 05.05.2019.

V souvislosti s výše uvedeným si Vás dovoluujeme upozornit, že uvedené sdělení v této jeho podobě představuje skutečnosti tvořící obchodní tajemství společnosti EZ Distribuce, a. s. Poskytnuté informace jsou dále také doprovázeny informacemi a obchodně citlivými informacemi společnosti EZ Distribuce, a. s. Z výše uvedených důvodů si Vás proto společnost EZ Distribuce, a. s., dovoluje upozornit, že s poskytnutými informacemi je třeba nakládat dle platných právních předpisů, v opačném případě se vystavujete postihu ve smyslu platné právní úpravy. V této souvislosti si Vás dále dovoluujeme upozornit, že požadované informace nesmí být předány, sděleny, využity, zpublikovány, či jiným způsobem postoupeny na jakoukoli třetí osobu bez předchozího prokazatelného souhlasu společnosti EZ Distribuce, a. s. Informace o existenci sítí mohou být využity pouze pro účel, pro který byly vyžádány.

S pozdravem

EZ Distribuce, a. s.

Divin, Divin IV-Podmokly
Teplická 874/8
PS 405 02
IČ : 24729035

Přílohy

Situace výkres zájmového území

EZ Distribuce, a. s.

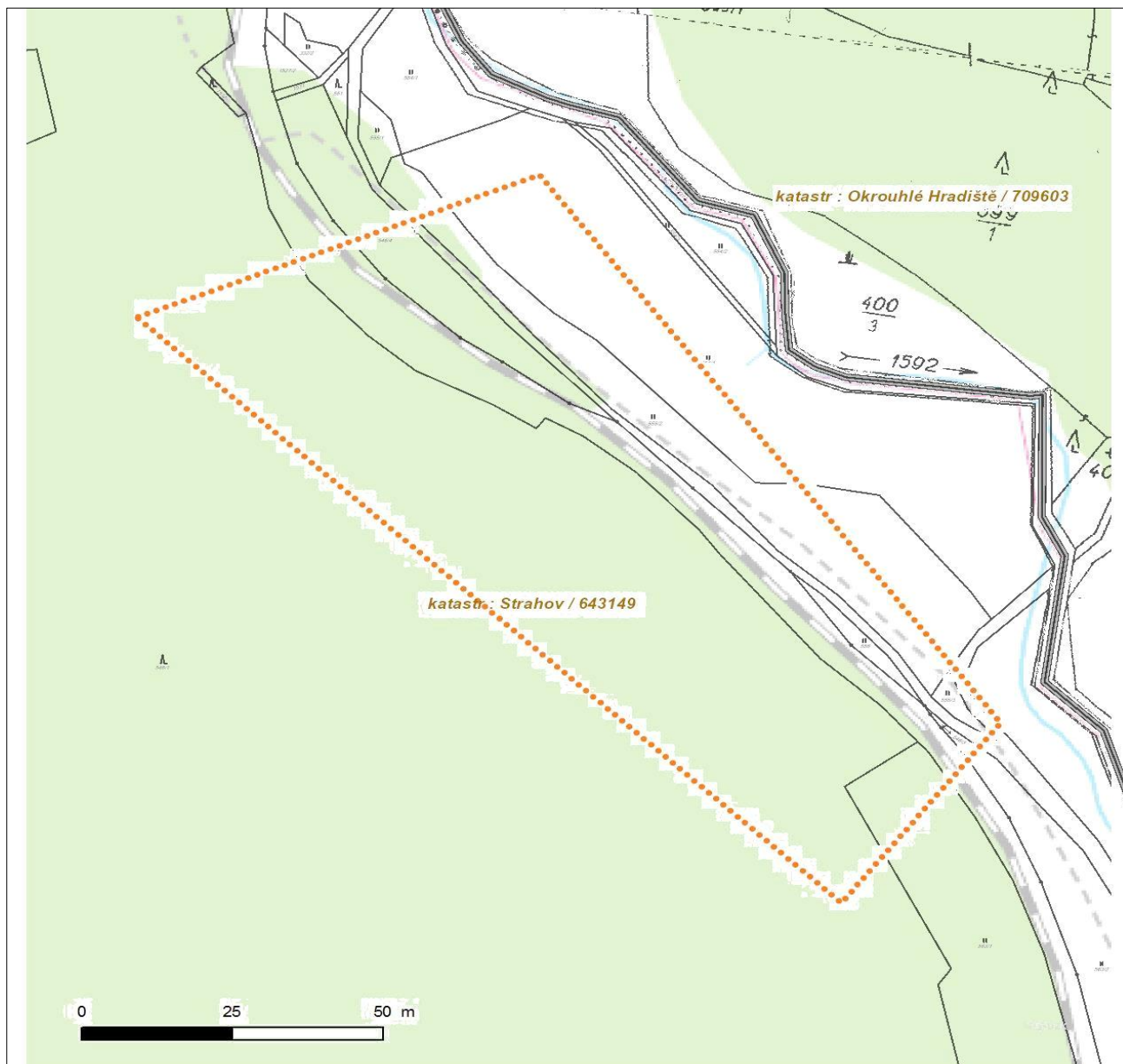
Divin, Divin IV-Podmokly, Teplická 874/8, PS 405 02 | IČ : 24729035, DIČ : CZ24729035 |
zapsaná v obchodním rejstříku vedeném u Krajského soudu v Ústí nad Labem, sp. zn. B 2145 |
e-mail: info@cezdistribuce.cz, www.cezdistribuce.cz |
zasílací adresa: EZ Distribuce, a. s., Plzeň, Guldenerova 2577/19, PS 326 00



Platí pouze se sdělením číslo 0101013370.

Zakreslené polohy zařízení v ploše jsou pouze informativní.

Situace výkres zájmového území (klad mapových listů)



Není-li zobrazena katastrální mapa, zadejte žádost znovu. Katastrální mapa je generována prostřednictvím externí WMS služby, jejíž provoz nezajišťuje společnost ČEZ Distribuce, a. s.

LEGENDA

	Podzemní vedení NN do 1kV		Stanice do 52 kV - stožárová
	Nadzemní vedení NN do 1kV		Stanice do 52 kV - zděná
	Podzemní vedení VN do 35 kV		Transformovna (nad 52 kV)
	Nadzemní vedení VN do 35 kV		Probíhající investice ČEZ Distribuce
	Podzemní vedení VVN 110kV		Stanice ČEZ Distribuce ve výstavbě
	Nadzemní vedení VVN 110kV		Zařízení ČEZ Distribuce ve výstavbě
	NN přívod odběratele		Hranice katastrálního území
	Cizí energetické vedení		
	Zájmové území		



ŽADATEL
DIPONT, s.r.o.

NAŠE ZNAČKA
0200829033

VYŠUJE / LINKA
841 842 843

VYŠENO DNE
05.11.2018

Sdělení o existenci komunikačního vedení společnosti Telco Pro Services, a. s.

Název akce: **Zvýšení stability skalního masívu na trati Pšovany - Bezručice, SO 05 Sanace skalního masívu**

Účel: **Informativní**

Vážený zákazníku,
dovolujeme si reagovat na Vaši žádost číslo 0200829033 ze dne 05.11.2018, která se týkala sdělení o existenci komunikačního vedení na Vámi určeném zájmovém území.

Dle v domluvy společnosti Telco Pro Services, a. s., se na Vámi vymezeném zájmovém území:
nenachází komunikační vedení v majetku společnosti Telco Pro Services, a. s.

Zároveň si Vás dovoluujeme upozornit, že není vyloučeno, že se ve Vámi vymezeném zájmovém území nachází jiné vedení, které není v majetku společnosti Telco Pro Services, a. s.

Toto sdělení je platné do 05.11.2019.

V souvislosti s výše uvedeným si Vás dovoluujeme upozornit, že sdělení o existenci či neexistenci sítě představuje skutečnosti tvořící obchodní tajemství společnosti Telco Pro Services, a. s. Poskytnuté informace jsou dále také dány jinými informacemi společnosti Telco Pro Services, a. s. Z výše uvedených důvodů si Vás proto společnost Telco Pro Services, a. s., dovoluje upozornit, že s poskytnutými informacemi je potřeba nakládat dle platných právních předpisů, v opačném případě se vystavujete postihu ve smyslu platné právní úpravy. V této souvislosti si Vás dovoluujeme rovněž upozornit, že požadované informace nesmí být předány, sděleny, využity, zveřejněny, či jiným způsobem postoupeny na jakoukoli třetí osobu bez předchozího prokazatelného souhlasu společnosti Telco Pro Services, a. s. Informace o existenci sítě mohou být využity pouze pro účel, pro který byly vyžádány.

S pozdravem



Telco Pro Services, a. s.
Duhová 1531/3
140 00 Praha 4
IČ: 291 48 278
(16)

Jiří Cimpel
Telco Pro Services, a. s.

Přílohy

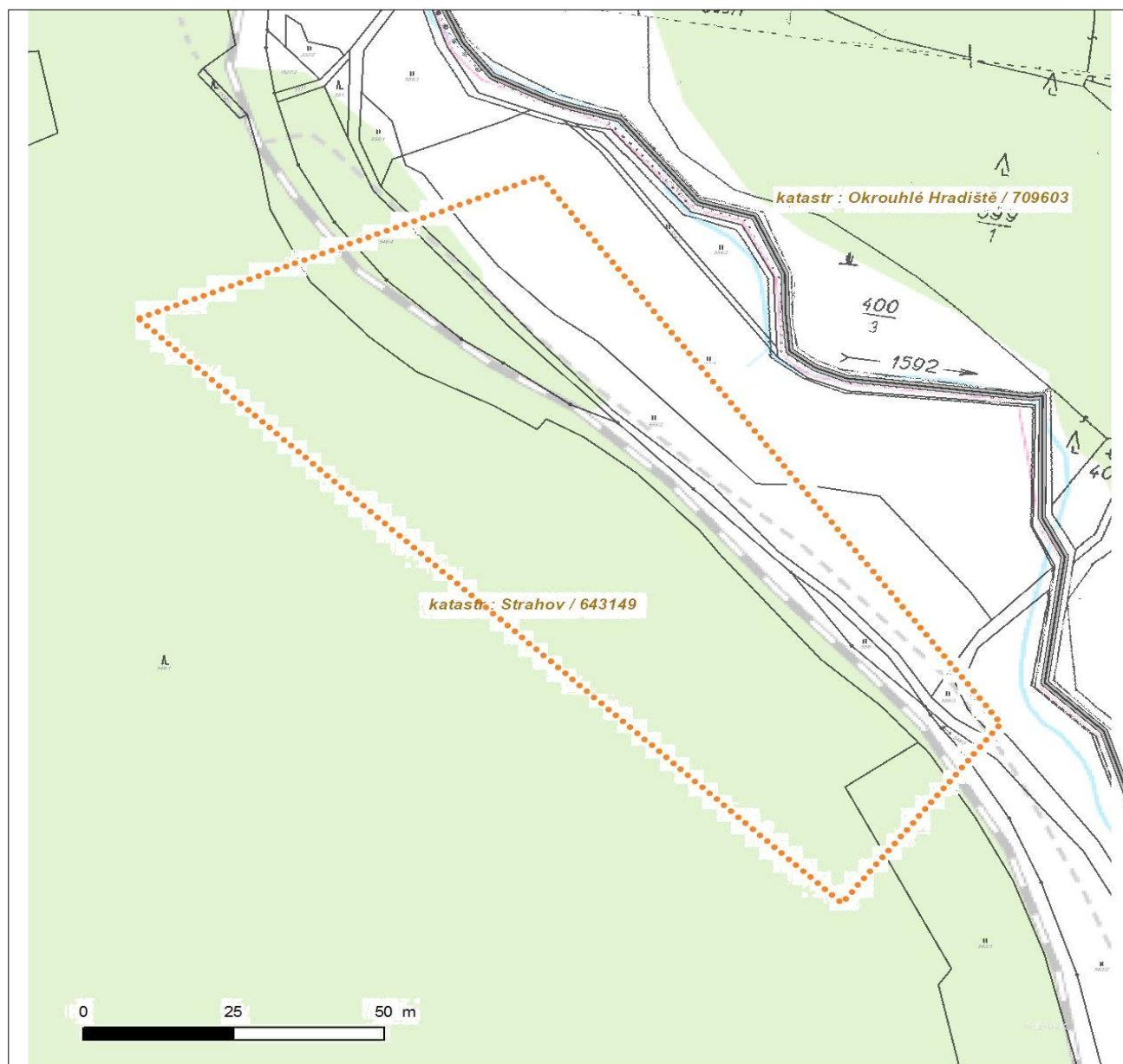
Situace výkres zájmového území



Platí pouze se sdělením číslo 0200829033.


Zakreslené polohy zařízení v ploše jsou pouze informativní.

Situace výkres zájmového území



LEGENDA

- | | | | |
|-----------|---------------------------|-----------|-----------------------------|
| ■ ■ ■ ■ ■ | Nadzemní optické vedení | — — — — — | Radioreléový spoj vzduch |
| — — — — — | Podzemní optické vedení | ● ● ● ● ● | Zájmové území |
| - - - - - | Nadzemní metalické vedení | — — — — — | Hranice katastrálního území |
| — — — — — | Podzemní metalické vedení | | |



DIPONT s.r.o.
Libouchec 505
40335 Libouchec

naše značka
5001818658

vyřizuje
Jaroslav Kápička

datum
31.10.2018

Věc:

výšení stability skalních masívů na trati Pňovany - Bezdrůžice, SO 05 Sanace skalního masívu v km 16,6 - 16,9

K.ú. - p.č.: Strahov

Stavebník: DIPONT s.r.o. , Libouchec 505 , 40335 Libouchec

Účel stanoviska: Informace o výskytu sítí (formát PDF)

GasNet, s.r.o., jako provozovatel distribuční soustavy (PDS) a technické infrastruktury, zastoupený GridServices, s.r.o., vydává toto stanovisko:

V zájmovém území vyznačeném v příloze tohoto stanoviska, nejsou umístěna žádná provozovaná plynárenská zařízení a plynovodní přípojky ve vlastnictví nebo správě GasNet, s.r.o.. Mohou se zde nacházet plynárenská zařízení jiných vlastníků či správců, případně i dlouhodobě nefunkční/neprovozovaná plynárenská zařízení bez dostupných informací o jejich poloze a vlastnictví.

V rozsahu území vyznačeného v příloze souhlasíme s povolením stavby dle zákona 183/2006 Sb. ve znění pozdějších předpisů např. s vydáním územního rozhodnutí, zjednodušeným územním řízením, vydáním územního souhlasu, uzavřením veřejnoprávní smlouvy, ohlášením, stavebním povolením, veřejnoprávní smlouvou o provedení stavby nebo oznámením stavebního záměru s certifikátem autorizovaného inspektora.

V případě uzavření veřejnoprávní smlouvy nebude GasNet, s.r.o. ani GridServices, s.r.o., jako zmocněnec GasNet, s.r.o., účastníkem územního ani stavebního řízení a nebudou uvedeni ve třetích osobách veřejnoprávní smlouvy.

Platí pouze pro území vyznačené v příloze tohoto stanoviska a to 24 měsíců ode dne jeho vydání.

Stanovisko bylo vygenerováno na základě vaší žádosti automaticky.

V případě dotčení pozemku v majetku společnosti GasNet, s.r.o. je třeba dále projednat smluvní vztah k tomuto pozemku.

Kontakt na projednání naleznete na adrese www.gasnet.cz/cs/kontakt-ni-system/, činnost "Smluvní vztahy - pozemky a budovy plynárenských zařízení", případně na NONSTOP zákaznické lince 800 11 33 55.

GridServices, s.r.o.

Plynárenská 499/1
Zábrdovice

602 00 Brno

T +420532221111

F +420545578571

E info@gridservices.cz

I www.gridservices.cz

IČ: 27935311

DIČ: CZ27935311

Zapsán do obchodního rejstříku:

Krajský soud v Brně

oddíl C, vložka 57165

26.07.2007

Bankovní spojení:
Československá obchodní banka,
a.s.

Číslo účtu: 17837923

Kód banky: 0300

Za správnost a úplnost dokumentace předložené s žádostí včetně jejího souladu s platnými předpisy plně zodpovídá její zpracovatel. Stanovisko nenahrazuje případná další stanoviska k jiným částem stavby.

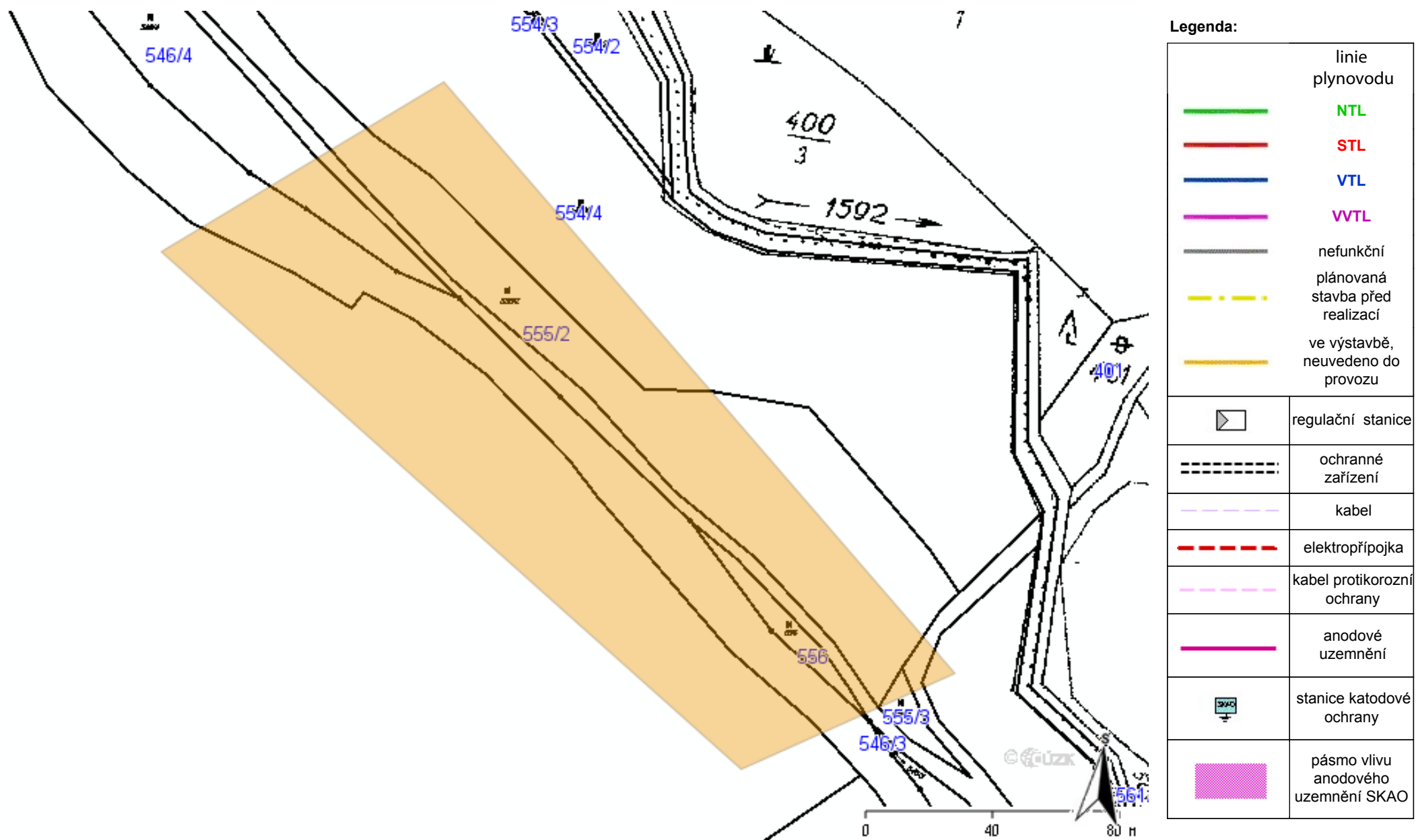
V případě další korespondence nebo jednání (např. změna stavby) uvádějte naši značku - 5001818658 a datum tohoto stanoviska. Kontakty jsou k dispozici na www.gridservices.cz nebo NONSTOP zákaznická linka 800 11 33 55.



GasNet, s.r.o.
zastoupená společností GridServices, s.r.o., IČ 279 35 311
Jaroslav Kápička
Vedoucí zpracování externích požadavků
Odbor zpracování externích požadavků

Přílohy: Orientační zakres plynárenského zařízení

Provozovatel DS: GasNet, s.r.o.; Stavebník: DIPONT s.r.o., Libouchec 505, 40335 Libouchec. K.ú.: Strahov.



DIPONT s.r.o.
Bc. Kateřina Brabcová
Klíšská 1432/18
400 01 Ústí nad Labem

Číslo jednací 1201818335

Datum 5.11.2018

Vyřizuje Petr Pitoňák

telefon +420 724 213 325

e-mail Petr.Pitonak@cdt.cz

Věc: Souhrnné stanovisko k existenci komunikačního vedení a zařízení ve správě ČD - Telematika a.s. ke sloučenému územnímu a stavebnímu řízení.

Název stavby: Zvýšení stability sklaních masivů na trati Pňovany - Bezdrůžice, SO 05

Při realizaci výše uvedené stavby **NEDOJDE** ke styku se sítí elektronických komunikací, která je chráněna ochranným pásmem dle §102 zák. č. 127/2005 Sb., o elektronických komunikacích.

Toto vyjádření platí pouze pro dokumentaci ověřenou společností ČD - Telematika a.s. a pro rozsah prací na ní vyznačených.

Vyjádření je platné pouze pro zájmové území vyznačené žadatelem včetně důvodu stanoveného žadatelem.

Vyjádření pozbývá platnosti dne 5.11.2020

ČD - Telematika a.s.
Pernerova 2819/2a
130 00 Praha 3



O b e c C E B I V, Cebiv 64, 349 51 Cebiv
Tel./Fax: 374 625 318, e-mail: obec@cebiv.cz, IČ: 00259748

DIPONT s.r.o.
Klíšská 1432/18
400 01 Ústí nad Labem

Č.j.: Cebiv/414/19
Vaše značka:

Vyřizuje: Zdeněk Kovář

V Cebivi: 03.05.2019

Stanovisko k PD pro společné územní a stavební řízení

Dne 02.05.2019 nám byla doručena vaše žádost o vydání stanoviska k projektové dokumentaci pro společné územní a stavební řízení.

Na základě této žádosti sdělujeme, že obec Cebiv nemá k projektové dokumentaci na stavbu **„Zvýšení stability skalních masivů na trati Pňovany – Bezdrůžice - SO 102 Sanace skalních masivů v km 11,8 – 11,9 vpravo, SO 103 Sanace skalních masivů v km 12,4 – 12,5 vpravo“** dle zaslaných příloh žádné připomínky a se stavbou souhlasí.

S pozdravem



Zdeněk Kovář
starosta obce Cebiv

MĚSTSKÝ ÚŘAD STŘÍBRO

Masarykovo náměstí 1, 349 01 STŘÍBRO

Tel. +420 374 801 111, Fax +420 374 801 331, e-mail: podatelna@mustribro.cz

VÁŠ DOPIS Č. J.:
ZE DNE: 02.05.2019
EVID. Č.: 9885/19-STŘIBRO
NAŠE Č. J.: 859/OVÚP/19
VYŘIZUJE: Kopetová
TELEFON: 374 801 143
E-MAIL: kopetova@mustribro.cz
DATUM: 07.05.2019
VYPRAVENO DNE:

DIPONT s.r.o. – projektová a inženýrská
činnost
Klíšská 1432/18
400 01 ÚSTÍ NAD LABEM
IDS ye7y4jn

SDĚLENÍ

orgánu územního plánování k návrhu

Městský úřad Stříbro, odbor výstavby územního plánování, jako věcně a místně příslušný orgán státní správy na úseku územního plánování dle § 6 zákona odst. 1 písm. e) zákona č. 183/2006 Sb., o územním plánování a stavebním řádu, v platném znění (dále „stavební zákon“) a v souladu s ustanovením § 11 zákona č. 500/2004 Sb., správní řád, v platném znění (dále jen „správní řád“), přezkoumal žádost ze dne 02.05.2019 v souladu s ustanovením § 96b odst. 3 stavebního zákona záměr:

„Zvýšení stability skalních masivů na trati Pňovany – Bezručice“

umístěný na p.p.č. 1379 v k.ú. Malovice u Erpužic, p.p.č. 1467 v k.ú. Cebiv a p.p.č. 1527/1 v k.ú. Strahov. Investorem stavby je Správa železniční dopravní cesty, s.o., Dlážděná 1003/7, 11 00 Praha 1.

Záměr obsahuje sanaci skalních masivů v železničních zářezech trati. Budou zabezpečeny skalní svahy proti erozi a odpadávání bloků horniny na provozovanou trať a to čištěním skalních masivů od uvolněných bloků horniny a náletových dřevin, částečné pokrytí ochrannou sítí.

Záměr **nevyžaduje** vydání závazného stanoviska orgánu územního plánování, protože se nejedná o změnu v území ve smyslu § 96b ve spojení s § 2 odst. 1 písm. a) stavebního zákona. Záměr nevyvolá změnu využití území nebo prostorového uspořádání, včetně umístění staveb a jejich změn.

„otisk úředního razítka“

Bc. Vladislav Hanzlíček v.r.
vedoucí odboru výstavby a územ. plánování

Za správnost vyhotovení:
Bc. Jana Kopetová

Obdrží

DIPONT s.r.o. – projektová a inženýrská činnost, Klíšská 1432/18, 400 01 Ústí nad Labem, IDS ye7y4jn

Na vědomí
vlastní

MĚSTSKÝ ÚŘAD STŘÍBRO

Masarykovo náměstí 1, 349 01 STŘÍBRO

Tel. +420 374 801 111 , Fax +420 374 801 331 , Email : posta@mustribro.cz

Ing. Martina Nováková

DIPONT s.r.o.
Klíšská 1432/18
400 01 Ústí nad Labem

VÁŠ DOPIS Č. J./ZE DNE

NAŠE Č. J.
839-2/OVÚP/19/Jk

VYŘIZUJE/LINKA
Radka Jirková

DATUM
22.05.2019

Z Á V A Z N Ě S T A N O V I S K O

Městský úřad Stříbro, odbor výstavby a územního plánování (dále jen „OVÚP“), jako silniční správní úřad podle ustanovení § 40 odst. 4 písm a) zákona 13/1997 Sb., o pozemních komunikacích, tímto v řízení o vydání závazného stanoviska podle § 149 odst.1 zákona č. 500/2004 Sb., správní řád ve znění pozdějších úprav,

v y d á v á

žadateli spol. DIPONT s.r.o., projektová a inženýrská činnost, Klíšská 1432/18, 400 01 Ústí nad Labem, IČ: 286 93 094 **souhlasné závazné stanovisko bez stanovení podmínek** k projektové dokumentaci pro potřeby společného územního a stavebního řízení pro stavbu:

„Zvýšení stability skalních masivů na trati Pňovany - Bezdrůžice“.

Předložená projektová dokumentace řeší sanaci skalních masivů v železničních zářezech trati, jedná se tedy o změnu dokončené stavby. Dle závěrů geodetických posudků je nutné zabezpečit skalní svahy proti erozi a odpadávání bloků horniny na provozovanou trať a to očištěním skalních masivů od uvolněných bloků horniny a náletových dřevin a částečné pokrytí ochrannou sítí.

Odůvodnění:

Předložená dokumentace zpracovaná z 02/2019 společností DIPONT s.r.o., projektová a inženýrská činnost, Klíšská 1432/18, 400 01 Ústí nad Labem, IČ: 286 93 094, řeší sanaci skalních masivů v železničních zářezech trati, jedná se tedy o změnu dokončené stavby. Dle závěrů geodetických posudků je nutné zabezpečit skalní svahy proti erozi a odpadávání bloků horniny na provozovanou trať a to očištěním skalních masivů od uvolněných bloků horniny a náletových dřevin a částečné pokrytí ochrannou sítí.

Vzhledm k tomu, že se jedná o úpravu skalních masivů, bez zásahu do pozemních komunikací, vydává zdejší správní úřad souhlasné závazné stanovisko bez připomínek.

Toto stanovisko je podklad pro rozhodnutí podle zvláštního právního předpisu nebo územního souhlasu anebo ohlášení stavby ve smyslu § 149 zákona č. 500/2004 Sb., správního řádu ve znění pozdějších úprav závazným stanoviskem a není samostatným správním rozhodnutím. Proti tomuto závaznému stanovisku se nelze odvolat.

Bc. Vladislav Hanzlíček
vedoucí odboru výstavby a
územního plánování

Za správnost vyhotovení:
Radka Jirková

Doručí se:

Ing. Martina Nováková, DIPONT s.r.o., Klíšská 1432/18, 400 01 Ústí nad Labem

Na vědomí:

vlastní k založení

MĚSTSKÝ ÚŘAD STŘÍBRO

Odbor výstavby a územního plánování

Masarykovo náměstí 1, 349 01 STŘÍBRO

Tel. +420 374 801 111, Fax +420 374 801 331, Email: posta@mustribro.cz

Č.j.: 888/OVÚP/19-1/Ha

Ve Stříbře dne 13. 5. 2019

E.č. písemnosti: 10229/2018-STŘIBRO

Oprávněná úřední osoba: Bc. Hanzlíček

Vyřizuje: Hanzlíček

Tel: 374801142

Email: hanzlicek@mustribro.cz

SOUHLAS

Městský úřad Stříbro odbor výstavby a územního plánování, jako místně příslušný stavební úřad podle § 13 písm. c) zákona č. 183/2006 Sb., o územním plánování a stavebním řádu, v platném znění, (dále jen „stavební zákon“), **v souladu ustanovením § 15 odst. 2 stavebního zákona vydává** na základě žádosti, kterou dne 2. 5. 2019 podala DIPONT s.r.o., projektová a inženýrská činnost, Klíšská 1432/18, 400 01 Ústí nad Labem, **souhlas s vydáním stavebního povolení** pro stavbu

Zvýšení stability skalních masivů na trati Pňovany - Bezdržice SO 101 Sanace sklaních masivů v km 2,70 – 2,90 vpravo, vlevo,

příslušným speciálním stavebním úřadem.

Jedná se o sanaci skalních masivů v železničních zářezích trati, jedná se tedy o změnu dokončené stavby, kdy zářez byl vybudován uměle kolem roku 1900. Dle závěrů geotechnických posudků je nutné zabezpečit skalní svahy proti erozi a odpadávání bloků horniny na provozovanou trať a to očištěním skalních masivů od uvolněných bloků horniny a náletových dřevin, částečné pokrytí ochrannou sítí. V úseku řešeném v rámci SO 101 se železniční trať nachází v zářezu, který odkrývá fylitické břidlice. Maximální výška zářezu je cca 8m. sklon svahu je max. 60°. Hornina je při povrchu zcela zvětralá a společně s hlinitým pokryvem tvoří méně stabilní vrstvu charakteru zeminy, která má sesuvnou tendenci především na levé straně zářezu. Organické pokryvy jsou porostlé náletovými dřevinami do průměru 10cm, při povrchu se nacházejí vzrostlé borovice do průměru 30cm. Ze zářezu vystupují kompaktnější celky mírně zvětralých fylitických břidlic.

Prováděním stavby budou dotčeny p.p.č. 1379 k.ú. Malovice u Erpužic.

Bc. Vladislav Hanzlíček v.r.

vedoucí odboru výstavby a územního plánování

Doručí se:

DIPONT s.r.o., projektová a inženýrská činnost, Klíšská 1432/18, 400 01 Ústí nad Labem
vlastní

Vypraveno dne:

MĚSTSKÝ ÚŘAD STŘÍBRO

Masarykovo náměstí 1, 349 01 STŘÍBRO

Tel. +420 374 801 111 , Fax +420 374 801 331 , Email : posta@mustribro.cz

Vypraveno dne: 05.06.2019

VÁŠ DOPIS:

ZE DNE : 21.05.2019

NAŠE Č.J: 1235/ŽP/19

VYŘIZUJE: Steiner Miloš

TELEFON: 374801155

E-MAIL: steiner@mustribro.cz

DATUM: 15.05.2019

DIPONT s.r.o.

Libouchec č.p.505

403 35 Libouchec

Závazné stanovisko podle § 149 zákona č. 500/2004 Sb., správní řád, k umístění stavby „Rekonstrukce propustku parcela p.č. 1467 k.ú. Cebiv a parcela p.č. 1527/1 k.ú. Strahov“.

Městský úřad Stříbro – obecní úřad obce s rozšířenou působností jako orgán státní správy lesů příslušný podle § 7 odst. 2 zákona č. 128/2000 Sb., o obcích (obecní zřízení), ve znění pozdějších předpisů a podle § 48 odst. 2 písm. c) zákona č. 289/1995 Sb., o lesích a o změně a doplnění některých zákonů (lesní zákon), ve znění pozdějších předpisů ,

vydává souhlas

podle § 14 odst. 2 lesního zákona s umístěním stavby: „Rekonstrukce propustku parcela p.č. 1467 k.ú. Cebiv a parcela p.č. 1527/1 k.ú. Strahov“.

Současně vydává souhlas s územním řízením.

Souhlas se uděluje za podmínek :

1. Stavbou nesmí být poškozeny nebo jinak ohroženy blízké lesní porosty a to jak v době realizace stavby, tak v době následujícího využívání.
2. Na lesní pozemky nesmí být ukládán žádný materiál, odpady nebo odpadky.
3. Nebude do budoucna požadovat odstranění lesních porostů a škody vzniklé lesními porosty nebude uplatňovat po vlastníku pozemků.
4. Vlivem stavby nedojde k odkácování lesního porostu a k záboru lesních pozemků.

ODŮVODNĚNÍ:

Správní orgán vycházel při posuzování vlivů stavby na LPF z místních znalostí dané lokality, mapových podkladů a předložených dokumentů.

Dle závěru správního orgánu při dodržení výše uvedených podmínek nemůže stavba, dle předložených dokumentů negativně ohrozit pozemky PUPFL a proto vydal kladné stanovisko.

Toto stanovisko dle § 4 odst. 2 zákona jako podklad pro rozhodnutí podle zvláštního právního předpisu nebo územního souhlasu anebo ohlášení stavby je ve smyslu § 149 zákona č. 500/2004 Sb., správního řádu ve znění pozdějších úprav závazným stanoviskem a není samostatným správním rozhodnutím. Proti tomuto závaznému stanovisku se nelze odvolat.

Otisk úředního razítka

Jana Šauerová
vedoucí odboru ŽP

KRAJSKÁ HYGIENICKÁ STANICE PLZEŇSKÉHO KRAJE SE SÍDLEM V PLZNI

Adresa Skrétova 15, Plzeň, 30100, tel +420377155111., e-mail: khs.plz@khsplzen.cz, ID:samai8a

Č.j. : KHSPL/11221/230/24/2019

Vyřizuje: Jitka Zítková

V Tachově dne 13.5.2019

DIPONT s.r.o.

Klišská 1432/18

400 01 Ústí nad Labem

DIPONT s.r.o.

21-05-2019

Došlo Listy
Č. j. 203 Příl.

Sdělení : Zvýšení stability skalních masívů na trati Pňovany - Bezručice
Dokumentace pro vydání sloučeného územního a stavebního povolení

Podáním ze dne 2.5.2019 jste požádali o stanovisko k projektové dokumentaci na akci Zvýšení stability skalních masívů na trati Pňovany - Bezručice. V souladu s § 77 zák. č. 258/2000 Sb., o ochraně veřejného zdraví, ve znění pozdějších právních předpisů, a § 4 odst. 2 zák. č. 183/2006 Sb., o územním plánování a stavebním řádu, posoudila Krajská hygienická stanice Plzeňského kraje se sídlem v Plzni jako věcně a místně příslušný orgán ochrany veřejného zdraví výše uvedený projekt a vydává toto

závazné stanovisko:

S předloženou projektovou dokumentací stavby pro stavební řízení **Zvýšení stability skalních masívů na trati Pňovany - Bezručice** investora Správa železniční dopravní cesty, s.r.o., sídlem Dlážďená 1003/7, Praha 1, IČ 709 94 234

s e s o u h l a s í .

O d ů v o d n ě n í :

Projekt řeší sanaci skalních masívů v k.ú. Malovice u Erpužic na p.p.č., 1379, v k.ú. Cebiv na p.p.č. 1467. Zvýšení stability skalních masívů bude zajištěno očištěním skalních výchozů od uvolněných bloků horniny, očištěním od náletové vegetace a částečným pokrytím vybraných úseků bezpečnostní sítí. Ošetřovaná plocha je 1316 m³.

Souhlas s předloženou projektovou dokumentací se opírá o skutečnost, že její zpracování je v souladu s předpisy platnými pro oblast ochrany veřejného zdraví.

Otisk úředního razítka

Ing. Jitka Zítková - odborný rada
Vedoucí oddělení hygieny práce Domažlice a Tachov
Krajská hygienická stanice Plzeňského kraje se sídlem v Plzni

Krajská hygienická stanice
Plzeňského kraje se sídlem v Plzni
územní pracoviště TACHOV

3
u

Telefax
(+420) 374 732 515

E-mail: jitka.zitkova@khsplzen.cz
Internet: www.khsplzen.cz

Bankovní spojení
ČNB Plzeň- město
běž. ú. 24920-311/0710

IČO
71009299



Pomáhat a chránit

POLICIE ČESKÉ REPUBLIKY
KRAJSKÉ ŘEDITELSTVÍ POLICIE PLZEŇSKÉHO KRAJEÚzemní odbor Tachov
Dopravní inspektorát Tachov

Čj. KRPP-64597-1/Čj-2019-031006

Tachov 23. května 2019

Počet listů: 1

DIPONT s.r.o. – projektová a inženýrská činnost
Ing. Marta Nováková
Klíšská 1432/18
400 01 Ústí nad Labem**Zvýšení stability skalních masívů na trati Pňovany - Bezdržice – stanovisko pro společné územnímu a stavebnímu řízení**

Dopravní policie v Tachově sděluje, že projektová dokumentace pro společné územní a stavební řízení, zpracovaná f. DIPONT s.r.o. – projektová a inženýrská činnost, 02/2019, neobsahuje dopravní řešení pro zvýšení stability skalních masívů na trati Pňovany – Bezdržice a stavbou nebudou dotčeny žádné pozemní komunikace, které by bylo třeba posuzovat z hlediska podmínek bezpečnosti a plynulosti provozu na pozemních komunikacích.

npor. Bc. Jan Hering
vedoucí DI TachovVyřizuje:
por. Bc. Milan Tarbajovský
dopravní inženýr DI Tachov
tel.: 974 337 252Plánská 2032
347 01 TACHOVtel. 974 337 250 – vedoucí DI Tachov
tel. 974 337 251 – zástupce vedoucího DI Tachov
fax. 974 337 258
e-mail INTERNET: tc.di@pcr.cz

Ověřovací doložka

Převod dokumentu z analogové do digitální podoby podle § 69a z. č. 499/2004 Sb.

Subjekt, který převod dokumentu provedl:

POLICIE ČESKÉ REPUBLIKY
Krajské ředitelství policie Plzeňského kraje
Územní odbor Tachov, Dopravní inspektorát
Plánská 2032
Tachov

Datum vyhotovení:

24.05.2019 9:18:16

Jméno a příjmení osoby, která převod dokumentu provedla:

OP Iva Pašková

Zajišťovací prvek:

Počet listů převáděného dokumentu:

KRAJSKÝ ÚŘAD PLZEŇSKÉHO KRAJE
ODBOR ŽIVOTNÍHO PROSTŘEDÍ
Škroupova 18, 306 13 Plzeň

Naše č. j.: PK-ŽP/7285/19
Spis. zn.: ZN/74/ŽP/19
Počet listů: 1
Počet příloh:
Počet listů příloh:

DIPONT s.r.o.
Klíšská 1432/18
400 01 ÚSTÍ NAD LABEM

Vyřizuje: Ing. Jiří Soutner
Tel.: 377 195 597
E-mail: jiri.soutner@plzensky-kraj.cz

Datum: 15. 5. 2019

Zvýšení stability skalních masívů na trati Pňovany - Bezručice

Krajský úřad Plzeňského kraje, odbor životního prostředí obdržel dne 2. 5. 2019 pod č.j.: PK-ŽP/6864/19 žádost o vyjádření k dokumentaci pro společné územní a stavební řízení na výše uvedenou akci.

Předkládaná dokumentace řeší sanaci skalních masívů v železničních zářezích trati Pňovany - Bezručice.

Krajský úřad Plzeňského kraje, odbor životního prostředí (dále jen „správní orgán“) podává k výše uvedené akci následující vyjádření:

- V rámci povolovacího procesu dle zákona č. 183/2006 Sb., o územním plánování a stavebním řádu (stavební zákon), ve znění pozdějších předpisů, vydá z hlediska ochrany životního prostředí stanovisko MěÚ Stříbro, odbor životního prostředí.
- Předmětný záměr není předmětem posuzování dle zákona č. 100/2001 Sb., o posuzování vlivů na životní prostředí, ve znění pozdějších změn a doplnění.
- Z pohledu zákona č. 201/2012 Sb., o ochraně ovzduší neobsahuje záměr žádný zdroj znečišťování ovzduší, který by podléhal povolovacímu procesu dle § 11 výše citovaného zákona u správního orgánu.
- Z pohledu zákona č. 185/2001 Sb., o odpadech a o změně některých dalších zákonů, ve znění pozdějších předpisů neobsahuje stavba žádné zařízení k nakládání s odpady, které je nutno povolit dle § 14 odst. 1 výše citovaného zákona o odpadech správním orgánem.
- Z předložené dokumentace vyplývá, že uvedený záměr má být realizován mimo jiné na pozemcích p.p.č. 1467 v k.ú. Cebiv a p.p.č. 1527/1 v k.ú. Strahov, které se nachází ve vzdálenosti do 50 m od okraje lesa – lesních pozemků p.p.č. 548/9 v k.ú. Cebiv a p.p.č. 546/1 v k.ú. Strahov.

Podle ustanovení § 14 odst. 2 zákona č. 289/1995 Sb., o lesích a o změně a doplnění některých zákonů (lesní zákon), ve znění pozdějších předpisů, *dotýká-li se řízení podle zvláštních předpisů zájmů chráněných lesním zákonem, rozhodne stavební úřad nebo jiný orgán státní správy jen se souhlasem příslušného orgánu státní správy lesů. Tohoto souhlasu je třeba i k dotčení pozemků do vzdálenosti 50 m od okraje lesa.*

Uvedeným záměrem jsou dotčeny pozemky do 50 m od okraje lesa. K řízením vedeným v dané věci stavebním úřadem nebo jiným orgánem státní správy je proto nutné stanovisko orgánu státní správy lesů vydané podle § 14 odst. 2 lesního zákona. Příslušným orgánem státní správy lesů k jeho vydání je obecní úřad obce s rozšířenou působností, v daném případě Městský úřad Stříbro.

Toto vyjádření **nenahrazuje** souhlasy nebo stanoviska dle zvláštních zákonů na úseku ochrany životního prostředí.

Toto vyjádření je zpracováno pouze na základě hledisek věcné působnosti správního orgánu a **nenahrazuje** stanoviska nebo rozhodnutí vydávaná správními orgány nižšího nebo vyššího stupně.

Mgr. Martin Plíhal
vedoucí odboru životního prostředí
podepsáno elektronicky