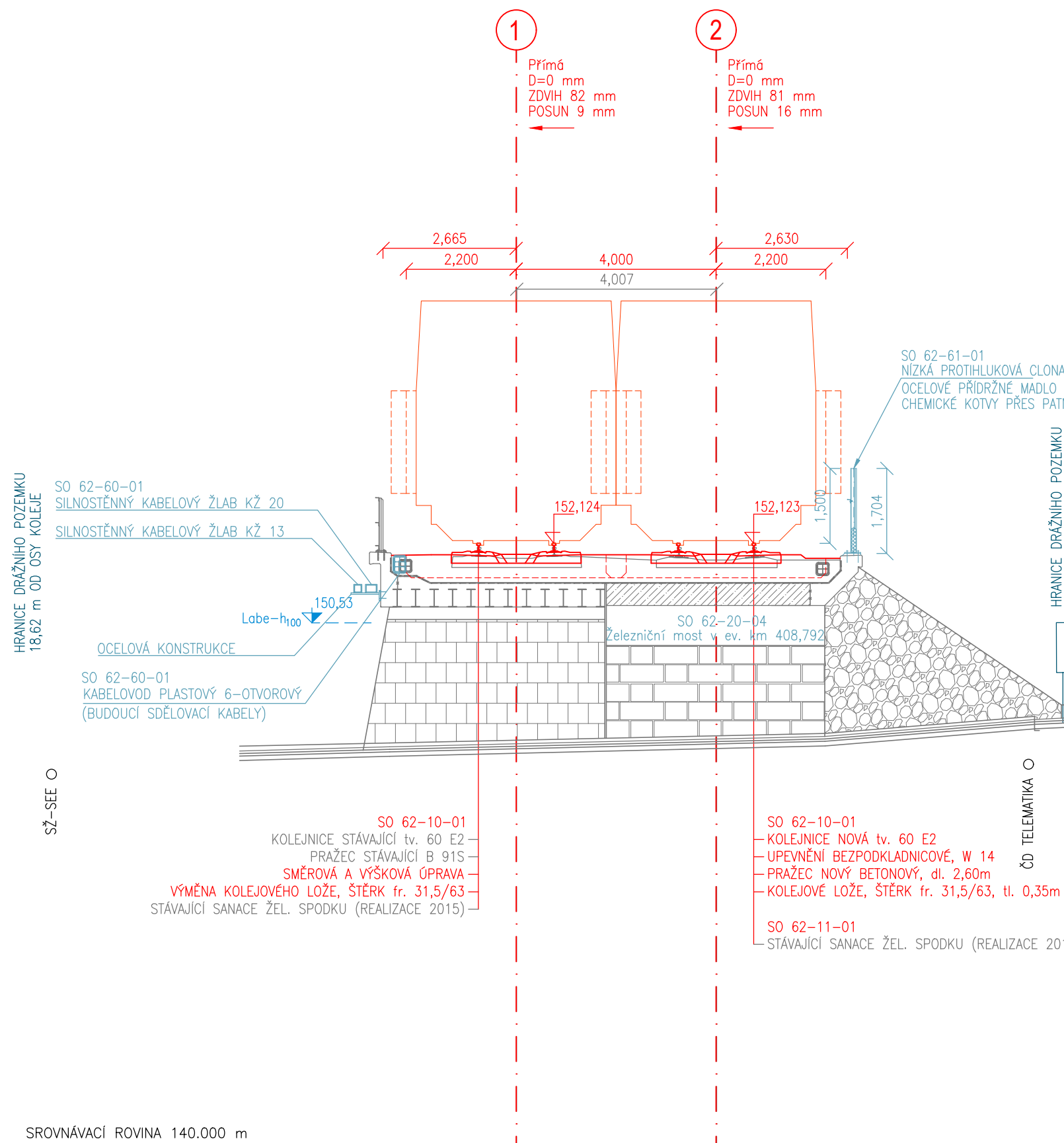


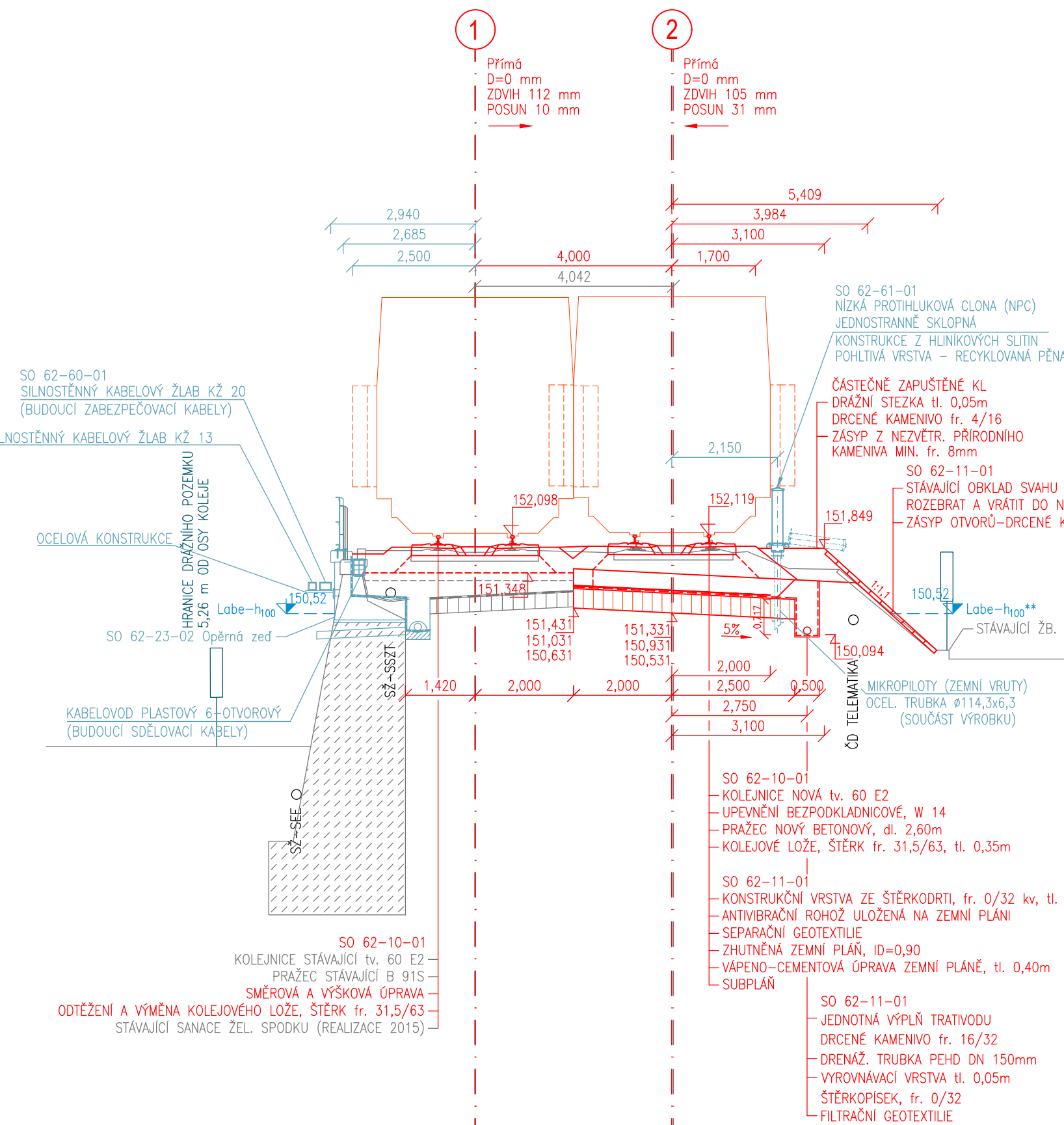
Příčný řez č. 16 km 408,75
MĚŘÍTKO 1:100



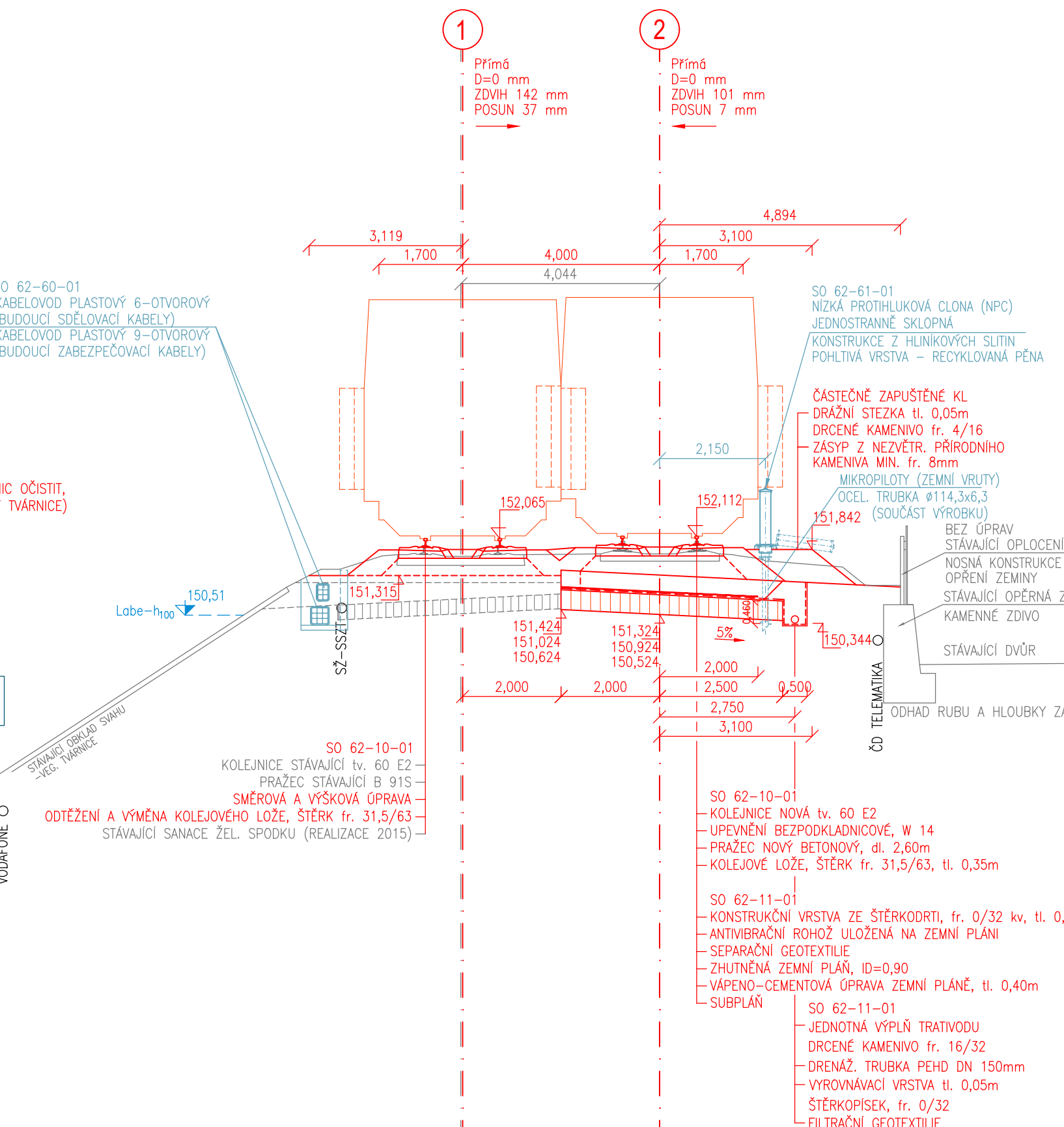
UPOMÍNKA:
V PRŮCHÝCH ŘEZECH JSOU INFORMATIVNĚ ZAKRESLENY INŽENÝRSKÉ SÍTĚ, JEJICHŽ POLOHA
BYLA PŘEVZATA Z PODKLADŮ JEDNOTLIVÝCH SPRÁVCŮ.

**** ZAKRES HLADINY LABE PŘI Q100 NA PRÁVÉ STRANĚ TRATÍ NEZOHLEDŇUJE SOUVISEJÍCÍ
STAVBU "litoměřice, protipovodňová opatření pro jižní část zástavby – pravý břeh Labe".
PO REALIZACI INŽENÝRSKÝCH STAVBY NEDŮJE KE STYKU HLADINY S PRAVOU STRANOU TĚLESA ŽEL. SPODKU**

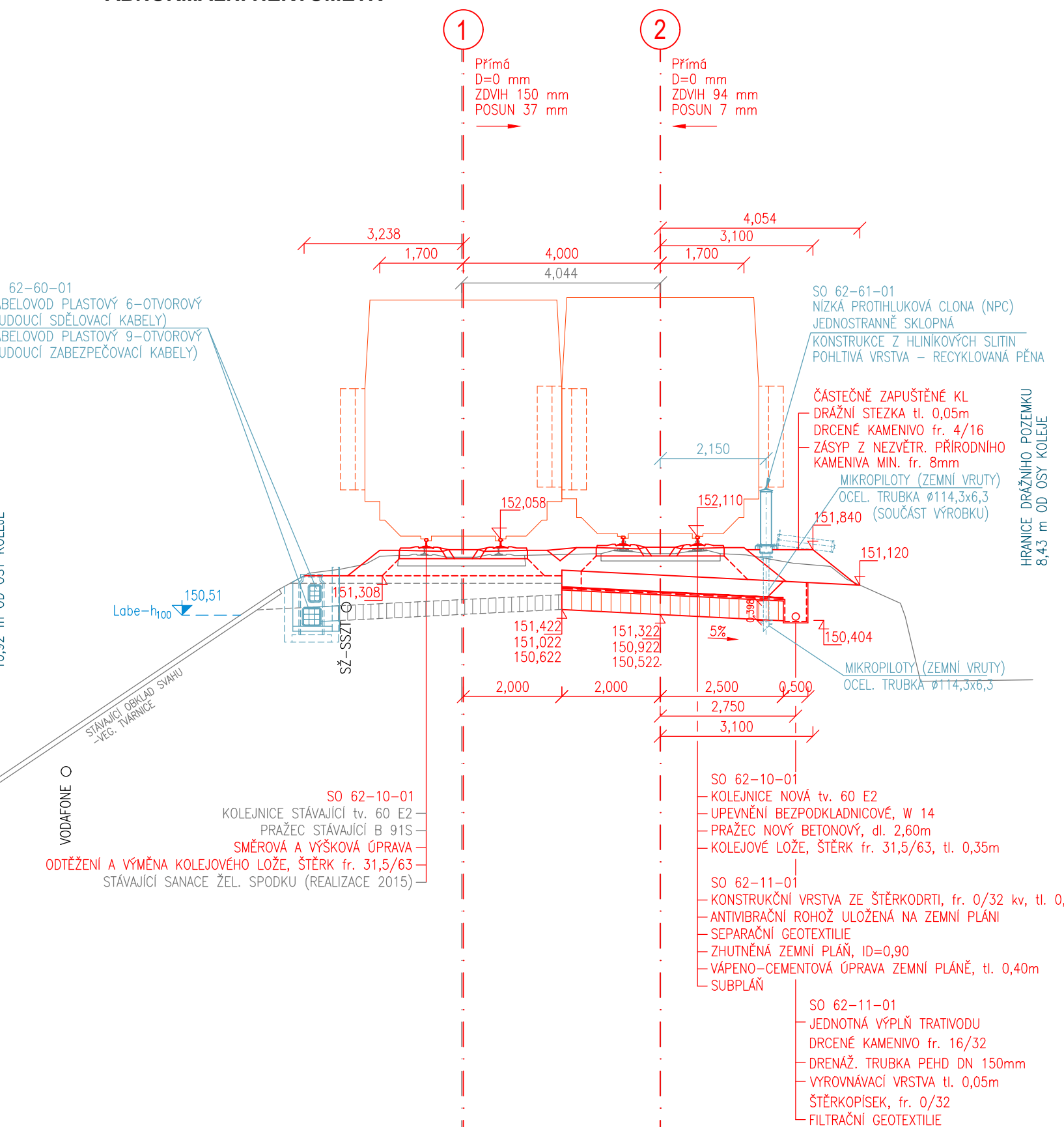
Příčný řez č. 17 km 408,800
MĚŘÍTKO 1:100



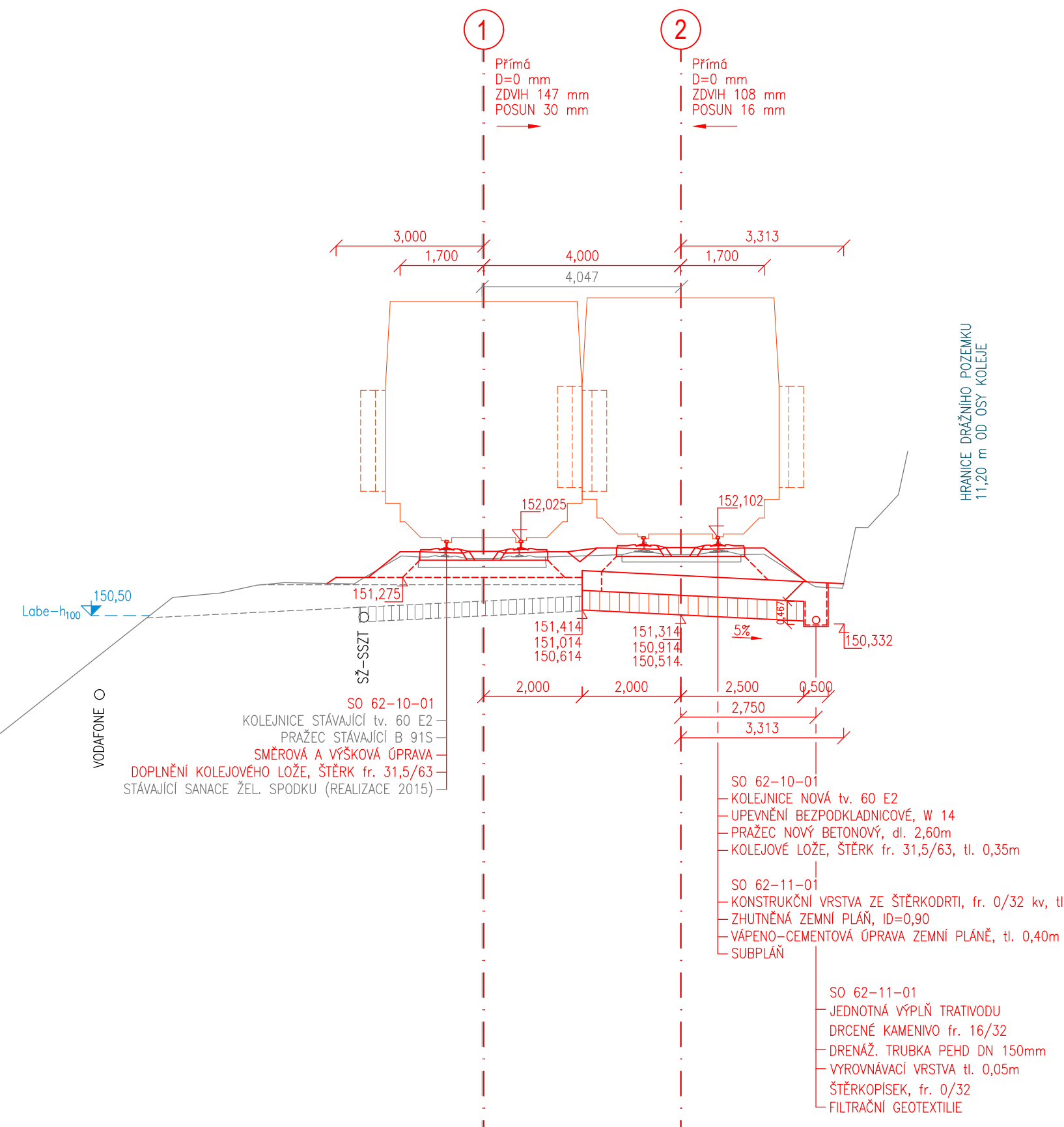
Příčný řez č. 18 km 408,85
MĚŘÍTKO 1:100



Příčný řez č. 19 km 408,9
MĚŘÍTKO 1:100



Příčný řez č. 20 km 408.
MĚŘÍTKO 1:100



 EVROPSKÁ UNIE Evropské strukturální a investiční fondy Operační program Doprava		Ministerstvo dopravy Státní fond dopravní infrastruktury 	
Orientační schéma:			
			
Revize:		Datum:	
000		03/2022	
P02		24.1.2022	
P01		25.10.2021	
Popis:		Kontroloval:	
Definitivní odevzdání ke stavebnímu povolení		Tomáš Jenčík	
Odevzdání dokumentace po připomínkách		Tomáš Jenčík	
Odevzdání dokumentace k připomínkám		Tomáš Jenčík	
Podpis:		Datum:	
Stavebník/Investor:		SPRÁVA ŽELEZNIC	
Adresa:		Diážděná 1003/7, 110 00 Praha 1 	
Zástupce investora:		Stavební správa západ	
Adresa:		Sokolovská 1995/278, 190 00 Praha 9	
Zhotovitel stavby:		STRABAG Rail a.s.	
Adresa:		Železničářská 1385/29, 400 03 Ústí nad Labem - Střekov 	
Kontakt:		T: +420 475 300 111 E: projekt.ul@strabag.com	
Zhotovitel objektu:		PROGI spol. s r. o.	
Adresa:		Žukovova 79/60, 400 03 Ústí nad Labem 	
Kontakt:		T: +420 411 198 004 E: projekce@progi.cz	
Hlavní projektant (HIP):		Specialista:	
Ing. David Růža		Odpovědný projektant: Ing. Miroslav Novák	
		Zpracovatel: Tomáš Jenčík	
Název stavby/akce:		Rekonstrukce trati vč. protihlukových opatření v části úseku Litoměřice město - Velké Žernoseky	
Název části:		Železniční svršek a spodek Označení (S-kód): S632000145	
Název objektu:		Litoměřice d.n. - Velké Žernoseky, železniční svršek a spodek Zakázka: P21009 Označení části: D.2.1.1.1 Označení objektu/komplexu: SK 62-10-02	
Název přílohy:		Příční řezy km 408,750 - 408,950 Číslo přílohy: 2.034	
Název alič části přílohy:		Paré:	
Kraj:	Katastrální území:	TUDU:	
Ústecký	Litoměřice, Lbochovany	100114, 100116	
Stupeň dokumentace:	Datum zpracování:	Formáty:	Měřítko:
DSP + PDPS	25.3.2022	7 x A4	1:100
Stupeň dokumentace: Číslo:		Podpis/otevřít:	
S-632000145		Příloha:	
Revize:		Revize:	
0		0	