













Legenda stávajících síti:

	PLYNOVOD NTL, GASNET		stávající hranice pozemku dráhy (SŽDC s.o.)
	PLYNOVOD STČ, GASNET		stávající hranice pozemků dráhy (CD a.s.)
	TRATTOVOD, ADM		nový obvod dráhy (mimo pozemek dráhy)
	PLÁNOVANÁ STAVBA, GASNET		nový obvod dráhy (mimo pozemek dráhy)
	VODOVOD, ADM		hranice trvalého zboru
	VODOVOD, MORAVSKÁ VODÁRENSKÁ		hranice dočasného zboru
	KANALIZACE JEDNOTNÁ, MORAVSKÁ VODÁRENSKÁ		stávající stav
	KANALIZACE, ADM		stávající hranice katastrální mapy
	VEDENÍ NN, ČEZ		hranice katastrálního území
	VEDENÍ NN Třís orientační, SŽ		nové řešení stavebních objektů
	KABEL NN, ČEZ		tratičový
	KABEL VN, ČEZ		směrová a výšková úprava st. koleje
	KABEL VN, ADM		dermole
	KABEL VN, 6KV, SŽ		ochranné pásmo dráhy - stávající
	SDĚLOVACÍ KABEL, HOPE s DOK, SŽ		ochranné pásmo dráhy - nové
	SDĚLOVACÍ KABEL, HOPE s DOK, ČD TELEMATIKA		souvazující investiční akce
	SDĚLOVACÍ VEDENÍ POZEMNÍ, ČETIN		trácké
	SDĚLOVACÍ KABEL, ADM		účelové komunikace
	SDĚLOVACÍ MW SPOJ, T-MOBILE		silniční komunikace
	SDĚLOVACÍ MW SPOJ, VODAFONE		sjezd dležďový
	SDĚLOVACÍ KABEL, ČETIN		sjezd asfaltovaný
	SDĚLOVACÍ KABEL, MERIT GROUP		chodníkové plochy
	ZABEZPEČOVACÍ KABEL, SŽ		vegetace
	SDĚLOVACÍ KABEL NEPROVOZOVANÝ, ČETIN		ZOV
	TEPELNÉ POTRUBÍ, VEOLIA ENERGIE		IPO
	RUŠENÉ STÁVAJÍCÍ SÍTĚ		vzdálenost odstupu stávek v metrech

Legenda koordináční situace:

	účelové komunikace
	silniční komunikace
	sjezd dležďový
	sjezd asfaltovaný
	chodníkové plochy
	vegetace
	ZOV
	IPO
	vzdálenost odstupu stávek v metrech


Legenda nových sítí:

	DĚSTOVÁ KANALIZACE DN800
	DĚSTOVÁ KANALIZACE DN800
	VODOVOD
	VEŘEJNÉ OSVĚTLENÍ
	KABEL VN
	KABEL VN
	KABEL NN
	KABEL NN
	ZEM
	PLYNOVOD STL
	OPTICKÝ SĎĚLOVACÍ KABEL
	METALICKÝ SĎĚLOVACÍ KABEL

Poznámka:

SOUŘADNICOVÝ SYSTÉM: S- JTSK
VÝŠKOVÝ SYSTÉM: BPV




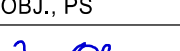
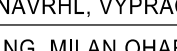

VŠECHNY KILOMETRICKÉ POPISY BEZ UVEDENÍ ČÍSLA KOLEJE JSOU VZTAŽENY KE KOLEJI č.1.

 SPRÁVA
ŽELEZNIC
  sfdp
STATNÍ FOND DOPRAVY

			ČÍSLO SOUPRAVY:
		PO PŘIPOMÍNKOVÉM ŘÍZENÍ	
REVIZE Č.	DATUM	ZMĚNA	

MCO MORAVIA CONSULT Olomouc a.s.
LEGIONÁRSKÁ 1085/8 , 779 00 Olomouc

tel.: +420 585 570 444
IDS: kjeefsmd
e-mail: moravia@moravia.cz
http://www.moravia.cz

OBJEDNATEL	 Správa železnic, státní organizace v zastoupení: Stavební správa východ, Nerudova 1, 772 58 Olomouc		
HLAVNÍ INŽENÝR PROJEKTU	ING. PETR KRAJKOVIČ 	VEDOUcí TÝMU: ING. DAVID ROŠE 	
ODPOVĚDNÝ PROJ. OBJ., PS	NAVŘHL. VYPRACOVAL	KONTROLOVAL:	
ING. MILAN OHAREK 	ING. MILAN OHAREK 	ING. FILIP ROZSYPAL 	
KRAJ: OLOMOUCKÝ	POVĚŘENÝ OÚ: OLMOUOC		
„Náhrada přejezdu P6532 v km 204,392 trati Přerov - Olomouc“ SO462 Úprava sděl. vedení CETIN		ZAK. ČÍSLO MCO	20 - 092 - 239- SR
		ÚČEL	DSP+PDPS
		DATUM	ČERVEN 2021
		FORMÁT	14 A4
		MĚŘITKO	1:500
		ČÁST	POR.Č.
Situace přeložky		D.2.1.6	3