

m 1:1000

osa koleje železnice (nově navrhovaná)

osa koleje železnice (původní)

zastávka

přemostění významných komunikací:
most o třech polích, nosná konstrukce s náběhy


ostatní přemostění mimo významné komunikace:
nosná konstrukce konstantní výšky, bez náběhů

trať na zemním tělese

původní terén

upravený terén (uvedení do provozu)


upravený terén (výhled)




**Výkres vychází z dokumentace pro územní řízení
04/2018, zpracovatel ing. arch. Lucie Krotlová**

zast. Praha-Výstaviště	ŽST Praha-Bubny	Autorizovaná osoba:	Razítko:
		Č. autorizace:	
		Datum:	
		Podpis:	

Revize:	Datum:	Popis změny:	Provedl:

Stavebík/investor:	Správa železnic, státní organizace	 SPRÁVA ŽELEZNIC
Adresa:	Dlážděná 1003/7, 110 00 Praha 1	
Zástupce investora:	Stavební správa západ	
Adresa zástupce investora:	Sokolovská 1955/278, 190 00 Praha 9	
Kontakt:	e-mail: SZSek@szdc.cz	

Zhotovitel stavby: Adresa: Kontakt:	METROPROJEKT Praha a.s. Argentinská 1621/36, 170 00 Praha 7 tel.: +420 296 154 105 e-mail: info@metroprojekt.cz <div data-bbox="3072 864 3563 898">  </div>		
Zhotovitel objektu: Adresa: Kontakt:	METROPROJEKT Praha a.s. DOPRAVNÍ STŘEDISKO S60 Argentinská 1621/36, 170 00 Praha 7 tel.: +420 296 154 105 e-mail: info@metroprojekt.cz		
HIP: Ing. Jiří Úheřla	Specialista: Ing. Kamil Bednařík	Odpovědný projektant: Ing. Kamil Bednařík	Zpracovatel přílohy: Ing. Kamil Bednařík

Název stavba/akce:										Modernizace trati Praha-Bubny (vč.) - Praha-Výstaviště (vč.)										S-kod: S631500650																																							
																				Zakázka: 20_7842																																							
Název části:										Architektonické řešení										Označení části: C.4.1																																							
Název objektu:										Urbanismus										Číslo objektu: /																																							
Název přílohy:										Koncepce mostních objektů										Číslo přílohy: 042																																							
Název dílčí části přílohy:										Podélný řez mostem 1. díl (km 0,450)										Paré:																																							
Kraj:										Katastrální území: Bubeneč [730106], Dejvice [729272]										TUDU: 0101 02 0801																																							
Hlavní město Praha										Holešovice [730122], Karlín [730955]																																																	
Dokumentace:																																																											
Stupeň dokumentace:										Datum zpracování:										Formát:										Meřítko:																													
PDPS										31.5.2021										3 x A4										1:1000																													
S-kód:										Stupeň dokumentace:										Část:										Objekt:										Podobjekt:										Příloha:									
S 6 3 1 5 0 0 6 5 0										_ P D P S _ C 4 1 X X X										_ X X X X X X X X X X X										_ X X										_ 2 _ 0 4 2 _ P 0 1																			
IČD: 20 7842 03 04										01 00 00 042																				Skartovací znak: V21/2042																													